



Program rozvoje obce Mokrovraty na období 2023 - 2029



Vypracováno ke dni: 15. 5. 2023

Verze dokumentu 1.1



OBSAH

ÚVOD - PROGRAM ROZVOJE OBCE A PROČ JEJ MÍT ZPRACOVÁN	3
1 ZHDNOCENÍ REALIZACE PROGRAMU ROZVOJE OBCE 2015-2021	4
1.1 CÍL 1 UDRŽET A ZKVALITŇOVAT TECHNICKOU A DOPRAVNÍ INFRASTRUKTURU V OBCE (OPATŘENÍ 1.1 A 1.2)	5
1.2 CÍL 2 CHRÁNIT KRAJINU A ŽIVOTNÍ PROSTŘEDÍ VČETNĚ VEŘEJNÝCH PROSTRANSTVÍ (OPATŘENÍ 2.1, 2.2 A 2.3)	7
1.3 CÍL 3 PODPOROVAT A UPEVNŇOVAT KOMUNITNÍ ŽIVOT V OBCE VČETNĚ SPOLUPRÁCE V OBCE A NAVENEK (OPATŘENÍ 3.1 A 3.2)	10
1.4 CÍL 4 ZAJISTIT KVALITNÍ OBČANSKOU VYBAVENOST (OPATŘENÍ 4.1, 4.2, 4.3 A 4.4)	12
1.5 CELKOVÉ ZHDNOCENÍ PLNĚNÍ PRO 2015 - 2021	15
2 POSTUP ZPRACOVÁNÍ NOVÉHO ROZVOJOVÉHO DOKUMENTU	16
3 ANALYTICKÁ ČÁST PROGRAMU ROZVOJE OBCE	17
3.1 ZÁKLADNÍ INFORMACE O OBCE	17
3.2 HISTORIE OBCE	18
3.3 ÚZEMÍ OBCE	18
3.4 OBYVATELSTVO	20
3.5 TRH PRÁCE A NEZAMĚSTNANOST	26
3.6 TECHNICKÁ A DOPRAVNÍ INFRASTRUKTURA	30
3.7 VYBAVENOST OBCE	33
3.8 ŽIVOTNÍ PROSTŘEDÍ	39
3.9 SPRÁVA OBCE	41
4 VÝSLEDKY DOTAZNÍKOVÉHO ŠETŘENÍ V ROCE 2022	43
5 SWOT ANALÝZA OBCE (VÝCHODISKA PRO NÁVRHOVOU ČÁST)	46
6 NÁVRHOVÁ ČÁST PROGRAMU ROZVOJE OBCE	48
6.1 VIZE OBCE MOKROVRATY	48
6.2 CÍLE A OPATŘENÍ	48
7 AKČNÍ PLÁN PROGRAMU ROZVOJE OBCE	49
8 IMPLEMENTACE PROGRAMU ROZVOJE OBCE	52
9 SEZNAM GRAFŮ, OBRÁZKŮ A TABULEK	53
10 SEZNAM ZDROJŮ	53

Seznam zkratk

ČOV - čistírna odpadních vod

DSO – dobrovolný svazek obcí

EO – ekvivalentní obyvatel

MAS – Místní akční skupina

MŠ – mateřská škola

ORP – obec s rozšířenou působností

PRO – program rozvoje obce

SDH – sdružení dobrovolných hasičů

SWOT - zkratka pro silné a slabé stránky obce a příležitosti a hrozby obce

ZŠ – základní škola



ÚVOD - PROGRAM ROZVOJE OBCE A PROČ JEJ MÍT ZPRACOVÁN

Program rozvoje obce (dále jen „PRO“) je jedním ze základních rozvojových a plánovacích dokumentů obce. Jeho schválení podléhá zastupitelstvu obce. Jde o střednědobý dokument, který přesahuje délku volebního období zastupitelstva. Jeho cílem je zaznamenat klíčové problémy rozvoje obce a pokusit se formulovat jejich možná řešení. Umožní tak komplexněji přistupovat k řešení problémů vyskytujících se v obci. Současně je podkladem pro řízení obce a pro přípravu projektů a rozvojových aktivit v obci. Určuje prioritní aktivity a na ně váže finanční prostředky, čímž ovlivní tvorbu rozpočtového procesu obce. Je to zároveň důležitý materiál pro čerpání finančních prostředků z evropských i národních zdrojů. Zvyšuje jak připravenost obce k podání žádostí o dotační podporu, tak šance vnější prostředky získat. PRO tak obci umožní zejména:

- naplňovat dlouhodobé cíle a vizi obce,
- rozhodovat v širším koncepčním rámci,
- koordinovat aktivity a zájmy různých subjektů působících v obci,
- prosazovat a chránit veřejný zájem,
- stanovit priority obce, místních obyvatel, podnikatelských subjektů,
- posílit sounáležitost mezi lidmi navzájem,
- posílit odpovědnost místních obyvatel za další rozvoj obce tak, aby přicházeli s konkrétními návrhy a řešením daného problému.

Dokument sestává z části analytické a návrhové. Analytická část popisuje aktuální situaci v obci na základě statistických dat. Přejechod mezi analytickou a návrhovou částí dokresluje SWOT analýza silných, slabých stránek obce a její příležitosti či hrozby. Návrhová část je stěžejní pro budoucí rozvoj obce, neboť je v ní formulována vize budoucího rozvoje. Celý PRO je zpracován tzv. komunitním způsobem, tedy za účasti veřejnosti.

Představitelé obce měli i v minulých letech zájem na koncepčním rozvoji obce, vnímali priority obce, a proto obec měla zpracován Program rozvoje obce Mokrovraty na období 2015 – 2021. Platnost a účinnost uvedeného dokumentu v roce 2021 skončila. Realizace rozvojového programu pro období 2015-2021 byla vyhodnocena dle metodiky zpracované Ministerstvem pro místní rozvoj České republiky (STRATEGICKÉHO ŘÍZENÍ ROZVOJE OBCÍ, METODIKY KONTROLY A HODNOCENÍ REALIZACE PROGRAMU ROZVOJE OBCE). Více informací k této metodice je možné nalézt zde: http://www.obcepro.cz/data/metodika_rizeni_obce_a_hodnoceni_pro.pdf. Vyhodnocení je v dokumentu uvedeno jako samostatná kapitola v jeho úvodní části.



1 ZHODNOCENÍ REALIZACE PROGRAMU ROZVOJE OBCE 2015-2021

Předmětem hodnocení realizace Programu rozvoje obce Mokrovraty pro období 2015-2021 je srovnání plánovaného a skutečného stavu. Tedy do jaké míry se daří realizací rozvojových aktivit (projektů) naplnit plánované cíle. Projektové záměry byly hodnoceny zejména z hlediska věcné, finanční a časové stránky. Hodnoceny byly jednotlivé projektové záměry v rámci ucelené oblasti konkrétních opatření, a to pomocí procentuální úspěšnosti naplněného opatření.

Nejprve je hodnocena míra naplnění stávajícího PRO Mokrovraty pomocí prostého podílu realizovaných aktivit. Tedy nejnižší možnou jednotkou kontroly a hodnocení při realizaci programu rozvoje obce je tzv. **záměr** resp. aktivita. U záměru hodnotíme jeho faktickou naplněnost (tj. obsah, finanční náklady, termín) a to s využitím jednoduché škály *dokončeno (částečně dokončeno/průběžná realizace/nedokončeno)*. V případě odchylky od plánovaného stavu se zjišťují příčiny a navrhují se nápravná opatření např. prostřednictvím jednoduchého komentáře.

V rámci Programu rozvoje obce Mokrovraty na období 2015 – 2021 byly stanoveny čtyři hlavní cíle resp. oblasti rozvoje obce:

- Cíl 1 Udržet a zkvalitňovat technickou a dopravní infrastrukturu v obci**
- Cíl 2 Chránit krajinu a životní prostředí včetně veřejných prostranství**
- Cíl 3 Podporovat a upevňovat komunitní život v obci včetně spolupráce v obci a navenek**
- Cíl 4 Zajistit kvalitní občanskou vybavenost**



1.1 CÍL 1 UDRŽET A ZKVALITŇOVAT TECHNICKOU A DOPRAVNÍ INFRASTRUKTURU V OBCI (OPATŘENÍ 1.1 A 1.2)

Číslo	Název a popis projektu	Skutečný termín dokončení	Původní odhad nákladů v Kč	Stav realizace k 7/2022
1	Čistírna odpadních vod	2016	11,5 mil.	<u>Dokončeno.</u> 11 277 510 Kč (z toho dotace 5 639 000 Kč)
2	Gravitační splašková kanalizace (ve východní části obce – Mokrovraty, Mokrovraty-Pouště, Mokrovraty-Vily)	2021	35 mil.	<u>Dokončeno.</u> 41 894 000 Kč (z toho dotace 19 734 495,95 Kč OPŽP a 3 060 765 Kč Stč. kraj)
3	Rekonstrukce a rozšíření veřejného osvětlení	2015-2022	5 mil.	<u>Dokončeno (k r. 2022 na území celé obce).</u> V roce 2018 rekonstrukce a rozšíření provedeno na Pouštích, v části Mokrovrat v částce 2 294 000 Kč.
4	Vodovod	2015		<u>Průběžná realizace.</u> V roce 2018 částečná obnova vodovodu (výměna litinového potrubí, od vodárny ke „globusu“ cca 300m) v částce cca 720 000 Kč. V letech 2015-2021 investováno do vodovodu cca 9,5 mil. Kč. Opravy, údržba a rekonstrukce jsou prováděny průběžně.
5	Rekonstrukce chodníku u komunikace II/114	2015-2020	850 tis.	<u>Dokončeno.</u> V roce 2016 realizováno v částce 1 650 000 Kč (z toho dotace 691 000 Kč). V září 2020 oprava chodníků před OÚ z vlastních zdrojů v částce 600 753 Kč.
6	Výstavba chodníku u komunikace II/114	2016	200 tis.	<u>Dokončeno.</u> V roce 2016 realizováno v částce 245 000 Kč z vlastních zdrojů obce.
7	Výkup pozemků na komunikace mezi obcí Mokrovraty a Mokrovraty-Pouště		1 mil.	Dlouhodobý záměr, přechází do nového PRO.



8	Rozšíření komunikace-asfaltový povrch mezi obcí Mokrovraty a Mokrovraty-Pouště	Navazuje na předchozí záměr	1 mil.	Dlouhodobý záměr, přechází do nového PRO.
9	Oprava místních komunikací	2015-2017	5 mil.	<u>Průběžná realizace.</u> V listopadu 2020 proběhla rekonstrukce místních komunikací v částce 8 210 718 Kč (z toho dotace 4 432 574 Kč). V prosinci 2020 proběhla úprava prostranství před ZŠ v částce 2 808 631 Kč (z toho dotace 764 000 Kč). 90% komunikací zcela zrekonstruovaných.
10	Oprava komunikací – Mokrovraty-Vily, Pouště			Od záměru obec ustoupila z důvodu nedořešených vlastnických vztahů.
11	Cyklostezka – Stará Huť-Nový Knín-napojení			Dlouhodobý záměr, zatím odložen z důvodu realizaci investic s vyšší prioritou. Přechází do nového PRO.

Obec nad rámec definovaného Cíle 1 realizovala další dílčí záměry (viz níže).

Název a popis projektu	Doba realizace	Výše nákladů v Kč
Modernizace elektrických rozvaděčů (vodárna a veřejné osvětlení)	2018	250 000
Rozšíření technologie ve vodárně	2016-2018	500 000
Nová vrtaná studna	2016-2019	355 000
Vybudováno parkoviště před budovou obecního úřadu z důvodu zvýšení bezpečnosti a pohodlí návštěvníků úřadu		
Vybudování nové autobusové zastávky Mokrovraty – Vily	2019	



PLNĚNÍ CÍLE 1

Z celkových 11 záměrů obec dokončila 5 z nich. 2 záměry jsou realizovány průběžně. Nad rámec stanovených záměrů obec dokázala zrealizovat další 3 záměry v oblasti technické infrastruktury. Obec tak plnila **Cíl 1 ve výši 71%** (tj. 10 dokončených či průběžně realizovaných aktivit).

Cíl 1 byl plněn realizačně, technicky i finančně náročnými projekty. Obec současně v reakci na aktuální okolnosti musela ustoupit od 1 záměru, a to z důvodu zatím velmi komplikovaného řešení vlastnických vztahů. 3 záměry dlouhodobého charakteru obec případně přenesla do dalšího plánovacího období a budou součástí nového Programu rozvoje obce Mokrovraty na období 2022 – 2029.

Cíl 1 významně přispěl ke zvýšení kvality života místních obyvatel, neboť se jednalo o budování základní infrastruktury (jako je kanalizace, vodovod, osvětlení, komunikace). Jedná se tak o odpovědné finanční plánování obce při naplňování tohoto cíle, neboť byly využity externí finanční zdroje a současně bylo financování z vlastních zdrojů obce provázáno na rozpočtové plánování.

Obyvatelé obce uvedli v dotazníku, že si cenní tohoto přístupu vedení obce, které se v uplynulých letech snažilo zajistit moderní základní veřejnou infrastrukturu. Na otázku v jakých oblastech spatřují největší posun, uvedli občané právě vybudování kanalizace, rekonstrukce vodovodu, komunikací v obci, výstavbu ČOV či rekonstrukci veřejného osvětlení.

Záměry v této oblasti pro nový dokument Program rozvoje obce Mokrovraty 2022-2029 budou vycházet z tohoto vyhodnocení, podnětů dotazníkového šetření, setkání s vedením obce i s obyvateli.

1.2 CÍL 2 CHRÁNIT KRAJINU A ŽIVOTNÍ PROSTŘEDÍ VČETNĚ VEŘEJNÝCH PROSTRANSTVÍ (OPATŘENÍ 2.1, 2.2 A 2.3)

Číslo	Název a popis projektu	Skutečný termín dokončení	Původní odhad	Stav realizace k 7/2022
-------	------------------------	---------------------------	---------------	-------------------------



			nákladů v Kč	
1	Odpadkové koše na veřejných prostranstvích	2019		<u>Dokončeno</u> Realizace v roce 2019 v celkové částce 21 000 Kč z vlastních zdrojů obce.
2	Údržba vzrostlé zeleně	2015-2021		<u>Průběžná realizace</u> Obec vynakládá na údržbu zeleně z vlastních zdrojů částku přibližně 200 000Kč/rok.
3	Realizace protipovodňových opatření v katastrálním území obce	2021	10 mil. Dotace OPŽP, vlastní zdroje	<u>Průběžná realizace</u> Záměr byl do PRO Mokrovraty přidán v rámci aktualizace 1.3 v roce 2019. Obec prozatím průběžně dle aktuální potřeby a možností naplňuje záměr. Větší investice za využití dotačních zdrojů obec předpokládá.
4	Naučná stezka-propojení Stará Huť, Nový Knín	2021		Dlouhodobý záměr, přechází do nového PRO.
5	Vybudování lávky přes Kocábu (pouze v součinnosti s Novým Knínem)	2021		Záměr bude vypuštěn.
6	Oprava kapličky	2015	50 000 Kč	<u>Dokončeno</u> Realizována oprava kapličky v Pouštích v roce 2018 za 93 000 Kč z vlastních zdrojů obce i oprava kapličky v Mokrovratech.
7	Výsadba zeleně na veřejných prostranstvích	2015-2021		<u>Průběžná realizace</u> Obec v území dle potřeb průběžně vysazuje zeleň. Obec převážně z vlastních zdrojů vynaloží přibližně 10.000 Kč/rok.

Obec nad rámec definovaného Cíle 2 realizovala další dílčí záměry (viz níže).

Název a popis projektu	Doba realizace	Výše nákladů v Kč
-------------------------------	-----------------------	--------------------------



Pořízení edukačních prvků do klidových zón obce (kladina, stojan s piškvorkami, věž poznání)	2021	<u>Dokončeno.</u> Obec za dotační podpory MAS Brdy-Vltava (ve výši cca 60 %) pořídila do obce edukační prvky.
Vybudování dvou kontejnerových stání u chatových středisek	2022	<u>Dokončeno.</u> 450 000Kč.
Vybudovaná dřevěná terasa a lavičky u kabin	2019	
Umístění dekorativních květináčů na veřejná prostranství	2022	

PLNĚNÍ CÍLE 2

Z celkových 7 záměrů obec dokončila 2 záměry, 3 záměry jsou realizovány průběžně. Nad rámec aktivit plánovaných v PRO obec realizovala 1 záměr. Obec tak plnila **Cíl 2 ve výši 75%** (tj. 6 dokončených či průběžně realizovaných aktivit). Současně obec upustila od realizace 2 záměrů. Tyto záměry budou přesunuty případně do nového dokumentu PRO. Tyto by bylo nutné realizovat v součinnosti se sousední obcí i třetích osob, což realizaci prodlužuje do delšího časového období.

Cíl 2 přispívá svým zaměřením k rozvoji obce v environmentální oblasti a zlepšování celkového vzhledu obce. Přispívá tak ke zvýšení atraktivity obce pro její obyvatele i návštěvníky. Jedná se tak o odpovědné finanční plánování obce při naplňování tohoto cíle, neboť financování veškerých záměrů, byť primárně za využitím vlastních zdrojů, obec navázala na rozpočtové plánování.

Jako silnou stránku vnímají obyvatelé to, že jsou Mokrovraty klidnou obcí s příjemným bydlením a krásnou přírodou a to, že dochází k postupnému zlepšování vzhledu obce. Pro zachování této silné stránky je tak důležité pečovat o obec, vč. jejího okolí (a to nejen samotným vedením obce, ale i za pomoci jednotlivých obyvatel).



Záměry v této oblasti pro nový dokument Program rozvoje obce Mokrovraty 2022-2029 budou vycházet z tohoto vyhodnocení, podnětů dotazníkového šetření, setkání s vedením obce i s obyvateli.

1.3 CÍL 3 PODPOROVAT A UPEVNĚVAT KOMUNITNÍ ŽIVOT V OBCI VČETNĚ SPOLUPRÁCE V OBCI A NAVENEK (OPATŘENÍ 3.1 A 3.2)

Číslo	Název a popis projektu	Skutečný termín dokončení	Původní odhad nákladů v Kč	Stav realizace k 7/2022
1	Organizovat brigády se zapojením obyvatel do života v obci	2015-2021		<u>Průběžná realizace</u> Spojeno s dalšími obecními akcemi, např. s dětským dnem, pálením čarodějnic, dýňováním, drakiádou. Realizujeme setkání seniorů, vč. obdarovávání jubilantů. Obec vynakládá na akce cca 100 000Kč/rok (dle aktuálního rozpočtu).
2	Udržet a rozšiřovat akce v obci	2015-2021		<u>Průběžná realizace</u> Obec realizuje pravidelné akce v průběhu roku. Dle potřeb a aktuální situace jsou konány akce jednorázového charakteru. Některé akce obec realizuje ve spolupráci s dalšími subjekty. Finanční krytí je provázáno s rozpočtem obce (viz bod výše).
3	Účast na setkání DSO Dobříšska a Novoknínska	2015-2021	18 tis. / ročně	<u>Průběžná realizace</u> Obec se pravidelně účastní společných setkání DSO. Na tento záměr obec vynakládá od r. 2022 18 tis. /rok z obecního rozpočtu.
4	Účast na setkání MAS Brdy-Vltava	2015-2021	0	<u>Průběžná realizace</u> Obec průběžně realizuje (aktivní spoluprací, konzultacemi, využíváním dotačních titulů, účastí na setkávání). 0 Kč
5	Mokrovratský zpravodaj	2015-2021		<u>Průběžná realizace</u>



				Obec vydává ve spolupráci s okolními obcemi zpravodaj 1x měsíčně.
--	--	--	--	---

Obec nad rámec definovaného Cíle 3 realizovala další dílčí záměry (viz níže).

Název a popis projektu	Doba realizace	Výše nákladů v Kč
Podpora sítě sociálních služeb v regionu Brdy-Vltava	průběžně	Obec přispívá do Sociálního fondu Brdy – Vltava na podporu sítě sociálních služeb v regionu částkou cca 47 tis. Kč ročně. Tímto obec naplňuje svoji roli v oblasti poskytování sociálních služeb jako jednoho ze základních pilířů veřejné správy v ČR.

PLNĚNÍ CÍLE 3

Z 6-ti záměrů se obec v Cíli 3 věnovala realizaci každého z nich. Nad rámec obec realizuje každoročně 1 záměr, a to podporu zachování sítě sociálních služeb v regionu, resp. na území obce. Obec v rámci definovaných záměrů reaguje na aktuální potřeby a dění v obci a záměry ve vztahu k tomuto přizpůsobuje. K tomuto lze opět doporučit nově vyvstalé potřeby (záměry) do PRO v jeho průběhu zahrnout (např. formu akčního plánu, případně aktualizací). Tímto obec posílí své odpovědné finanční plánování. Obec plnila **Cíl 3 ze 100%**, protože v tomto cíli jsou uvedeny cíle, které je nezbytné realizovat průběžně a uskutečněním např. jednoho setkání spolupráce nekončí.

Odchytky od realizace byly zaznamenány v letech 2020 a 2021, které byly zapříčiněny celosvětovou koronavirovou pandemickou situací. Obec přizpůsobila realizaci záměrů daným okolnostem.

Cíl 3 přispěl k udržitelnému komunitnímu, sociálnímu a společenskému rozvoji obce. Jedná se často o tzv. měkké aktivity, které neobsahují stavební práce nebo rekonstrukce objektů, ale pro spolkový život a celkově kvalitu života obyvatel jsou však klíčové.



V dotazníku si obyvatelé (i když v menší míře než infrastrukturální projekty, které jsou vidět tzv. na první pohled) cení obnovení tradic a fungující obecní úřad. Pro kvalitu života v obci je toto velmi důležité. Zároveň lidé spatřují jako slabinu nedostatečnou nabídku sportovních aktivit a možnost společenského vyžití, na což by se obec mohla v budoucnu více zaměřit (zvláště v době, kdy jsou hotové projekty řešící základní infrastrukturu). Zároveň je důležité také zmínit, že podpora společenského života nesmí být pouze na bedrech obce samotné, ale také na aktivitě obyvatel.

Záměry v této oblasti pro nový dokument Program rozvoje obce Mokrovraty 2022-2029 budou vycházet z tohoto vyhodnocení, podnětů dotazníkového šetření, setkání s vedením obce i s obyvateli.

1.4 CÍL 4 ZAJISTIT KVALITNÍ OBČANSKOU VYBAVENOST (OPATŘENÍ 4.1, 4.2, 4.3 A 4.4)

Číslo	Název a popis projektu	Skutečný termín dokončení	Původní odhad nákladů v Kč	Stav realizace k 7/2022
1	Posílit informovanost prostřednictvím emailu	2021		<u>Dokončeno.</u> V roce 2018 zaveden mobilní rozhlas v částce 40 000Kč z vlastních zdrojů.
2	Zachovat „oslavy“ významných jubileí obyvatel	2015-2021		<u>Průběžně realizováno</u> Obec záměr průběžně realizuje, vždy dle aktuální situace a s vazbou na rozpočet.
3	Územní plán obce	2018-2020	350 tis.	<u>Probíhá dokončení.</u> Je realizován z dotačních zdrojů MMR ve výši 143 200 Kč.
4	Oprava fasády na budově Základní a Mateřské školy	2018-2019	3 mil.	<u>Dokončeno</u> Záměr byl v roce 2016 realizován v částce 2 963 000 Kč (z toho dotace 2 000 000Kč).



5	Rekonstrukce ředitelny a sborovny ZŠ a MŠ Mokrovraty	2021	300 tis.	<u>Dokončeno.</u> Záměr byl doplněn v rámci aktualizace dokumentu 1.3 (v roce 2019). Obec získala dotaci prostřednictvím MAS Brdy-Vltava v částce 185 989 Kč (z Programu rozvoje venkova), kdy tato částka pokrývá také záměr Modernizace PC učebny ZŠ a MŠ Mokrovraty a ICT vybavení školy.
6	Modernizace PC učebny ZŠ a MŠ Mokrovraty a ICT vybavení školy	2021	200 tis.	<u>Dokončeno.</u> Záměr byl doplněn v rámci aktualizace dokumentu 1.3 (v roce 2019). Záměr je realizován (v oblasti vybavení ICT pro pedagogy) v rámci dotace prostřednictvím MAS Brdy-Vltava (z Programu rozvoje venkova).
7	Tělocvična ZŠ a MŠ (multifunkční sál)		5 mil.	<u>Dlouhodobý záměr, přechází do nového PRO.</u> Záměr byl doplněn v rámci aktualizace dokumentu 1.3 (v roce 2019).
8	Vybudování odborných učeben ZŠ		5 mil.	<u>Dlouhodobý záměr, přechází do nového PRO.</u> Záměr byl doplněn v rámci aktualizace dokumentu 1.3 (v roce 2019).
9	Komunitní centrum s možností vytvoření prostor pro setkávání komunity (při ZŠ a MŠ)	2017-2018	2 mil	<u>Odstoupeno od záměru.</u> Záměr vyhodnocen jako nerelevantní, proto byl vyřazen. Náklady na jeho realizaci byly předpokládány v částce 2 mil. Kč, tyto by se však dle stávajících poměrů násobně navýšily.
10	Pravidelná údržba dětského hřiště	2015-2021		<u>Průběžně realizováno.</u> Obec záměr průběžně realizuje převážně z vlastních zdrojů, dle aktuální potřeby a možností.

Obec nad rámec definovaného Cíle 4 realizovala další dílčí záměry (viz níže).



Název a popis projektu	Doba realizace	Výše nákladů v Kč
Rozšíření pergoly pro potřeby venkovní učebny		
Obnova veřejného prostranství před školou (nové parkovací plochy, upraven chodník, příčný práh)	2020	
Umístěny 2 kontejnery pro zajištění výukových prostor školy	2022	
Instalace nového tepelného zdroje ve škole (nový kotel)	2022	

PLNĚNÍ CÍLE 4

Z 10 záměrů obec již plně zrealizovala 4 z nich. V případě dalších 2 se jedná o průběžně probíhající aktivity, které budou pokračovat i v následujícím období. 1 záměr se v tuto chvíli dokončuje. Od jednoho záměru obec upustila z důvodu významného navýšení nákladů. 2 záměry s dlouhodobým předpokladem realizace budou přesunuty do nového dokumentu PRO. **Cíl 4 je plněn z téměř 70%** (pokud uvážíme i záměr, který je dokončován).

Cíl obsahuje dvě oblasti – komunitní a společenský život a zajištění základní vybavenosti obce. Plněním Cíle 4 obec zajišťovala zejména aktivity zaměřené na rozvoj a zkvalitnění školství v obci, které jsou důležité z hlediska aktuálního demografického složení obce.

V dotazníku si obyvatelé celkově váží postupného zlepšování vzhledu a vybavenosti obce, což také souvisí s fungující mateřskou a základní školou. Z dotazníku také vyvstala obava z nekontrolované zástavby a developerské výstavby. Tomuto by však měl zabránit nově dokončovaný územní plán.



Záměry v této oblasti pro nový dokument Program rozvoje obce Mokrovraty 2023-2029 budou vycházet z tohoto vyhodnocení, podnětů dotazníkového šetření, setkání s vedením obce i s obyvateli.

1.5 CELKOVÉ ZHODNOCENÍ PLNĚNÍ PRO 2015 - 2021

Výše uvedené tabulky ukazují, kolik z plánovaných záměrů obec za stanovené období dokončila. Obec si naplánovala aktivity s ohledem na své finanční i realizační možnosti. Zároveň byla úspěšná i v získávání externích zdrojů (dotací) na realizované záměry. Obec zejména v rámci cíle 1 realizovala velmi zásadní rozvojové záměry náročné jak na přípravu, realizaci, tak i finanční zdroje. Řada záměrů je pak svým charakterem dlouhodobá a vyžaduje průběžné aktivity.

Ve vztahu ke SWOT analýze z roku 2015 obec realizovanými záměry redukovala identifikované slabé stránky obce (např. neaktualizovaný územní plán obce, dosluhující kořenová ČOV a kanalizace, nedostatky v technické infrastruktuře, kvalita místních komunikací a nedostatek chodníků). Současně realizací záměrů dbá o udržení svých silných stránek, když pečuje o základní a mateřskou obecní školu, sportovní zařízení, pravidelně vydává Mokrovratský zpravodaj a další. Významným využíváním dotačních zdrojů k realizaci záměrů obec posiluje i finanční stabilitu obecního rozpočtu.

Mezi nejvýznamnější realizované projekty patří:

- Čistírna odpadních vod
- Gravitační splašková kanalizace (ve východní části obce – Mokrovraty, Mokrovraty-Pouště, Mokrovraty-Vily)
- Rekonstrukce a rozšíření veřejného osvětlení
- Vodovod, kanalizace
- Rekonstrukce chodníku u komunikace II/114
- Výstavba chodníku u komunikace II/114



2 POSTUP ZPRACOVÁNÍ NOVÉHO ROZVOJOVÉHO DOKUMENTU

Pro tvorbu nového Programu rozvoje obce Mokrovraty na období 2023 – 2029 (dále jen „PRO“) byla oslovena v prosinci 2021 Místní akční skupina Brdy-Vltava¹. PRO Mokrovraty je zpracováván na sedmileté období 2023 – 2029. Metodické vedení zajišťovaly po odborné stránce pracovnice Místní akční skupiny Brdy-Vltava, a to dle Metodiky tvorby programu rozvoje obce, Metodiky strategického řízení rozvoje obcí a Metodiky kontroly a hodnocení realizace programu rozvoje obce zpracované Ministerstvem pro místní rozvoj ČR. Více informací k uvedeným metodikám je možné nalézt zde: <http://www.obcepro.cz/metodika>.

PRO Mokrovraty formuluje představy o budoucnosti obce a navrhuje způsoby, jak stanovených představ dosáhnout. Dokument navazuje na PRO Mokrovraty platný pro období 2015 – 2021. PRO je rozdělen na dva celky. Jedná se o část analytickou, která zohledňuje statistická data. A část návrhovou, která zachycuje cíle pro rozvoj obce a záměry nezbytné realizovat k naplnění těchto cílů.

Pro aktualizaci PRO byl zvolen následující postup:

- revize analytické části (spočívající v doplnění nových statistických dat o obci),
- revize přechodové části (část mezi analytickou a návrhovou oblastí). Jedná se zejména o revizi a doplnění SWOT analýzy,
- vytvoření návrhové části spočívající zejména v revizi záměrů a projektů a v případném ponechání či změně stávajících projektových záměrů,
- vytvoření návrhu uceleného dokumentu PRO.

Návrh dokumentu byl průběžně připomínkován vedením obce. Připomínky byly do dokumentu průběžně zapracovány a dokument byl zveřejněn k připomínkování 6.4.2023. Veřejné představení dokumentu proběhlo dne 25.4.2023.

Schvalovací doložka:

Dokument Program rozvoje obce Mokrovraty na období 2023-2029 schválilo zastupitelstvo obce dne 17. 5. 2023 usnesením č. 7-6/2023 v souladu s § 84, odst. 2, písm. a), zákona č. 128/2000 Sb., o obcích, v platném znění.

¹ Nezisková organizace zabývající se rozvojem obcí, podnikatelských subjektů a neziskových organizací v území Dobříšska a Novoknínska a Středního Povltaví. Kancelář: Pionýrů 892, 263 01 Dobříš, kontakt: brdy-vltava@seznam.cz, 605 344 750, více informací o organizaci na: <http://brdy-vltava.cz/>.



3 ANALYTICKÁ ČÁST PROGRAMU ROZVOJE OBCE

Analytická část dokumentu je tvořena zejména charakteristikou obce, na jejímž základě jsou následně definována východiska pro návrhovou část dokumentu. V analytické části je nejprve rozpracována demografická situace, protože právě lidský faktor výrazně ovlivňuje podobu obce i aktivity, které se zde odehrávají. Dále se tato kapitola věnuje ekonomické oblasti, dopravní a technické infrastruktuře, občanské vybavenosti, životnímu prostředí a správě obce.

Pokud není uvedeno jinak, použítá data a statistiky jsou uváděna s platností k 31. 12. 2020.

3.1 ZÁKLADNÍ INFORMACE O OBCI

Tabulka 1 Údaje o obci

IČO obce	00242764
Adresa sídla	Mokrovraty 92, 262 03 Nový Knín
E-mail	mokrovraty@volny.cz
Telefon	318 593 812
Datová schránka	j9qajkp
Internetové stránky	http://www.mokrovraty-obec.cz

Obecními symboly obce jsou dle zákonné úpravy obecní znak a vlajka. Obec Mokrovraty disponuje oficiálním znakem a vlajkou již od roku 2009.

Obrázek 1 Obecní znak



Znak obce je rozdělen šikmo vlnovitě na dvě poloviny. V horní zlaté polovině je umístěn modrý buchar hamru s kovadlinou. Ten symbolizuje tři dřívější hamry na říčce Kocábě. Zlatá výplň představuje "poušť" - odkaz na jednu z toponomastických verzí jména Pouští a zlatonosnou říčku Kocábu. V dolní modré polovině je zobrazena zlatá kvádřovaná kolomazná pec se třemi černými otvory, ta odkazuje na zdejší proslulost kolomaznictví a smolařství, konkrétně na zbytky pece u "Královské stolice" (altánu). Modrá výplň dolní poloviny znaku představuje "mokro" - odkaz na jednu z toponomastických verzí jména Mokrovrat. Vlnovité dělení znaku asociuje říčku Kocábu a Voznický potok. **Zdroj:** <https://www.mokrovraty-obec.cz/znak-a-vlajka-obce-mokrovraty/d-4631>



Obrázek 2 Obecní vlajka



Vlajka je odvozena z návrhu znaku a vychází ze stejných indicií. Autorem znaku a vlajky je Ing. Arnošt Drozd. Zdroj: <https://www.mokrovraty-obec.cz/znak-a-vlajka-obce-mokrovraty/d-4631>

3.2 HISTORIE OBCE

První zmínky o obci pochází z roku 1304, obec vznikla z hornické osady. Své jméno dostala obec díky své poloze situované poblíž masivu Brd. V těchto místech se totiž často otáčel směr větru a mokro se vracelo. Stejnému jevu vděčí za své jméno místní část obce Pouště (dříve se tato místní část nazývala „Pustiny“). V minulosti se často uváděl nesprávný název Mokrá Vrata, který byl za minulého režimu názvem oficiálním (z důvodu nepochopení smyslu názvu obce tehdejšími úředníky).

V roce 1707 byl v údolí říčky Kocáby nedaleko vesnice postaven mlýn Plechhamer (Zdroj: <http://www.mokrovraty-obec.cz>). U něho vznikl v roce 1941 dvojrybník Plechhamerský. V době vrchnostenské (cca 13. století až do roku 1848.) náležela obec k panství dobříšskému a o historii obce se nedochovaly žádné písemné zprávy (1. kronikář byl ustanoven roku 1922). Koncem 19. století byla v obci postavena škola (1900) a železniční zastávka na trase Praha - Dobříš.

Jelikož půda v okolí obce nebyla příliš úrodná, většina občanů tak byla zaměstnána v továrně v nedaleké vsi Stará Huť či v Dobříši. Dostatek práce také poskytovaly všudypřítomné lesy.

I. světová válka byla důsledkem nedostatku potravin a značné bídy občanů obce. Proto řada mokrovratských občanů za války bojovala v českých legiích v cizích zemích proti nenáviděnému Rakousku-Uhersku. Válka připravila obec o 16 mužů. V roce 1932 žilo v obci 412 obyvatel, v místní části Pouště 84 lidí.

3.3 ÚZEMÍ OBCE

Obec Mokrovraty se nachází ve Středočeském kraji v okrese Příbram a spadá pod obec s rozšířenou působností Dobříš (zároveň i pověřený obecní úřad). Mokrovraty se rozprostírají na dvou katastrálních územích (Mokrovraty a Pouště). V katastrálním území Pouště se rozkládá stejnojmenná místní část Pouště. Tato je od obce Mokrovraty vzdálená 1,5 km. Současně se zde nachází 2 chatová střediska, která čítají dohromady přibližně 350 chat. Do místní části Pouště zasahuje regionální biocentrum Holcovská a Kazatelna. Mokrovraty v současnosti představují jádrový sídelní útvar s komplexnějším zastoupením funkcí. Vedle funkce obytné je zde situovaná občanská vybavenost, výroba, plochy technické a dopravní infrastruktury apod. Zájem o výstavbu chat v hodnotném prostředí byl v minulosti motivován zejména dostupností obce železnicí a blízkostí Prahy.

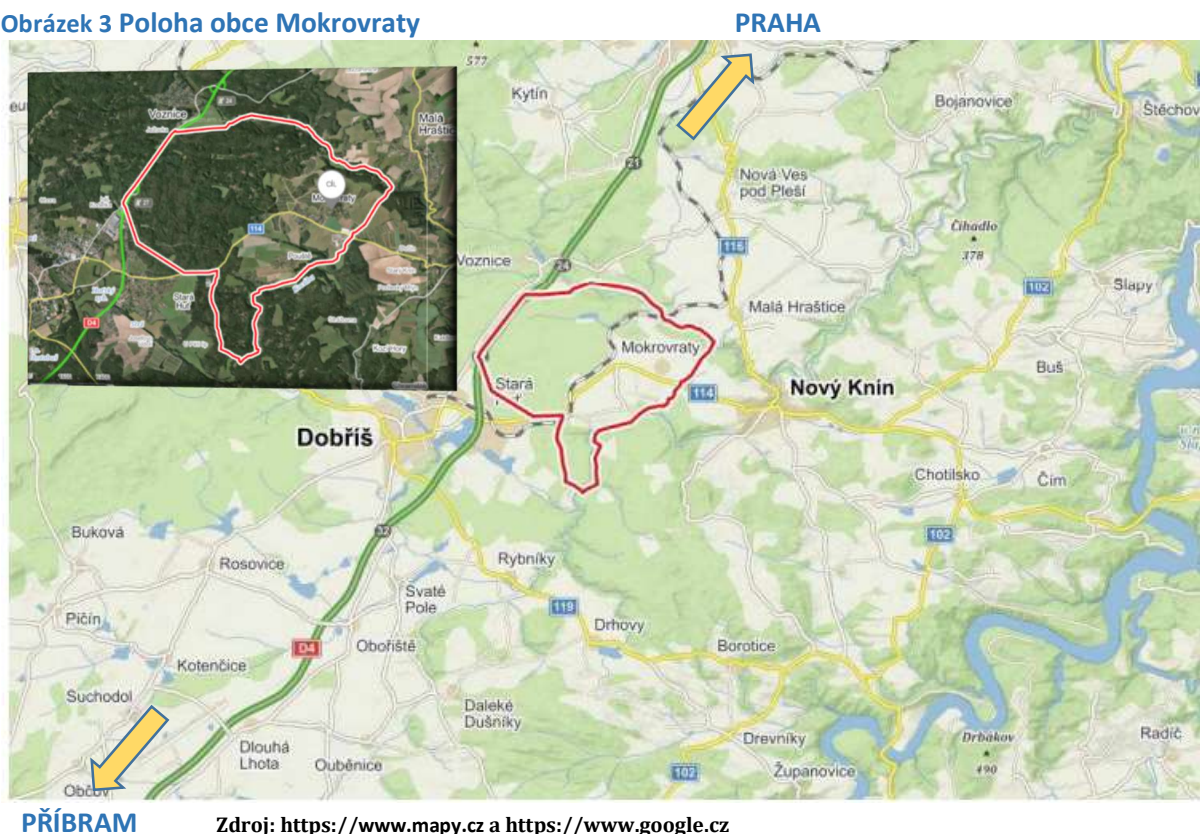


Zastavěná část obce je situována severovýchodně katastrálního území, kdy zastavěná část Mokrovraty leží severovýchodněji než zastavěná část Pouště (rozprostírá se spíše východojižně). Z geografického mapového zakreslení je patrné, že obecní zástavba zaujímá cca 1/3 katastrálního území.

Obec leží poblíž brdských lesů asi 7 km severovýchodně od města Dobříše. Vyznačuje se také relativně vysokou polohou 400 m. n. m. Atraktivitu obce zvyšuje možnost využití kvalitní dopravní infrastruktury a dobré klimatické podmínky. Celková výměra obce činí 1378,81 ha, z toho 31,1% zaujímá zemědělská půda a 68,1% nezemědělská půda. Významnou část nezemědělských pozemků tvoří pozemky lesní, a to 61,9% z celku. Lesy obklopují území obce, nejvýznamněji zaujímají zejména severozápadní část katastrálního území a jižní cíp katastrálního území. Tyto přispívají k čistému ovzduší, vybízí k aktivnímu odpočinku obyvatel. Obec Mokrovraty je také z tohoto důvodu oblíbenou chatářskou oblastí.

Mokrovraty leží 3,7 km severozápadně od města Nový Knín a 17,5 km jižně od města Mníšek pod Brdy. Dále je obec polohou situována přibližně 47,2 km jihozápadním směrem od Prahy, kam je dobré spojení po silnici II/114 směr Dobříš (cca 9 min.), poté navazuje dálniční spojení D4 (cca 30 min. při plynulém provozu). Okresní město Příbram je od obce vzdálené cca 29 km jihozápadním směrem nejprve po silnici II/114 směr Dobříš, dále po dálnici D4 a následně silnici I. třídy č. 18.

Obrázek 3 Poloha obce Mokrovraty



Zdroj: <https://www.mapy.cz> a <https://www.google.cz>



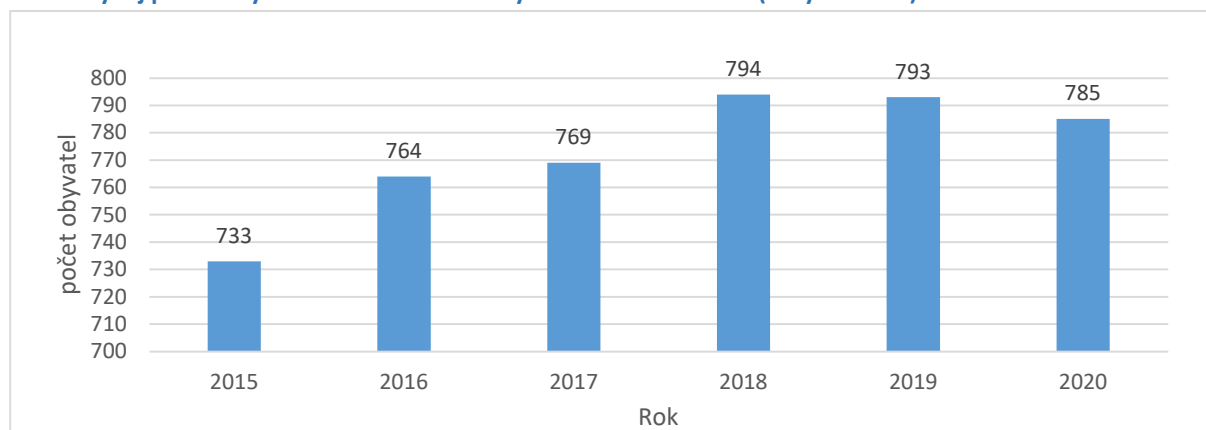
3.4 OBYVATELSTVO

Tato kapitola zohledňuje vývoj počtu obyvatel území obce Mokrovraty v daném časovém období. V tomto se počet obyvatel různě mění ve své velikosti i struktuře. Za původce změn jsou tzv. demografické události, které obyvatelé během roku podstupují. Údaje se týkají obyvatel k danému datu přihlášených v území obce k trvalému pobytu (jedná se jak o občany České republiky i cizince s trvalým pobytem). Kapitola se zaměřuje na roky 2015 až 2021 (posledních 7 let), které považuje za nejdůležitější a současně za nejkratší možný časový úsek ve vztahu k poznání daného území.

3.4.1 VÝVOJ POČTU OBYVATEL V OBCI

Počet obyvatel k určitému okamžiku týkající se všech obyvatel, kteří mají trvalé bydliště v obci.

Graf 1 Vývoj počtu obyvatel v obci Mokrovraty v letech 2015– 2020 (vždy k 31.12.)



Zdroj: ČSÚ

Graf č. 1 znázorňuje vývoj počtu obyvatel v obci mezi lety 2015 a 2020. Z grafu je zřejmý výrazně vzrůstající trend počtu obyvatel v obci, a to až do roku 2018. Od tohoto data počet obyvatel v obci mírně klesá. Důvodem může být vyšší úmrtnost v obci od roku 2018. Zohlednit lze také vyšší míru vystěhovávání obyvatel z obce v letech 2018, 2019 a 2020 (viz. graf níže). V celkovém součtu za období šesti let v obci přibýlo 52 obyvatel.

Ve srovnání s Programem rozvoje obce Mokrovraty na období 2015 – 2021 (dále jen „předěšlý PRO“), kdy byl zaznamenán nárůst obyvatel pro období 1991 – 2014 (horizont 20 let) o celkem 162, se jedná o obdobný trend růstu počtu obyvatel v obci. Trend nárůstu počtu obyvatel souvisí s výstavbou nových rodinných domů a s tím spojenou migrací nových obyvatel do obce. Pokračující trend nárůstu počtu obyvatel, jak je tomu rovněž v celém ORP Dobříš, pravděpodobně souvisí se strategickou polohou obce (i celého ORP) směrem ku Praze a rovněž do bývalého okresního města Příbram (vzdáleného od obce cca 29 km), kde je široká nabídka v oblasti zaměstnanosti i služeb. Dojíždka do Prahy i Příbrami je usnadněna blízkostí dálnice D4, která obě města spojuje. Současně obec Mokrovraty v období platnosti předěšlého PRO postupně naplňovala cíle v něm uvedené,



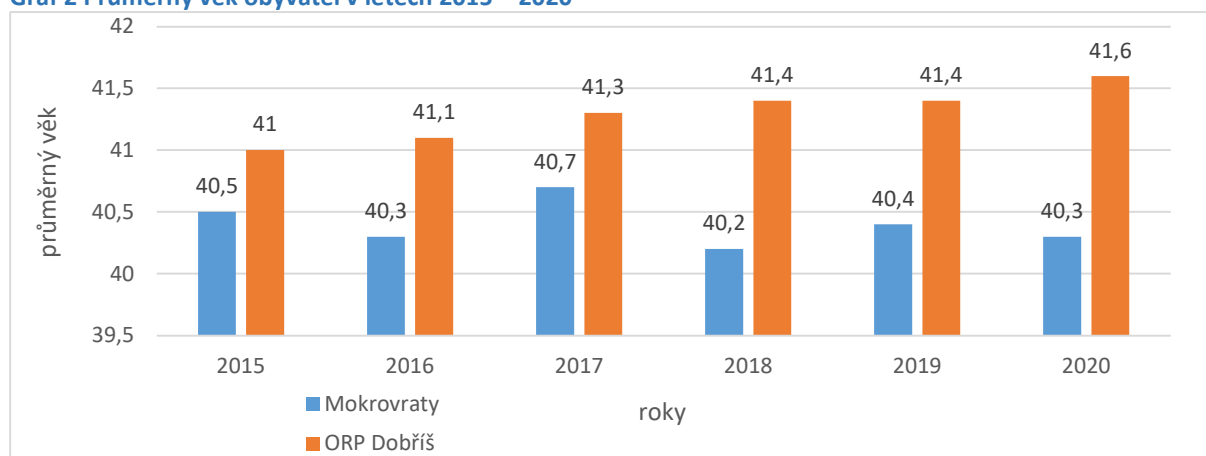
čímž zlepšila podmínky pro bydlení a žití v obci. Tímto poskytuje svým obyvatelům komfortnější žití.

Obec Mokrovraty je využívána také pro chatovou rekreaci, v místní části Pouště existují 2 chatové oblasti. V rámci dalšího rozvoje obce tak bude třeba zohlednit při plánování potřebné infrastruktury obce také stávající chataře případně jejich možný další příchod (případně stanovit možnou kapacitu obce pro chatovou výstavbu). Obyvatelé chatových oblastí tak v letních měsících výrazně ovlivňují počet obyvatel, kteří v místě reálně zůstávají. Obci tímto výrazně narůstají výdaje například s likvidací odpadů. V souvislosti s pandemií Covid 19 byl zaznamenán rovněž trend setrvávání v rekreačním bydlení celoročně.

Lze předpokládat, že s ohledem na výhodnou polohu obce v blízkosti Prahy zde může narůstat počet osob, které v obci žijí, ale nemají zde trvalý pobyt. Vedení obce by mělo obyvatele motivovat k trvalému pobytu, aby obce nepřicházela o daňové příjmy. Zdůraznění přihlášení se k trvalému pobytu je však jeden z mála možných nástrojů obce, jak může tuto situaci ovlivnit.

3.4.2 PRŮMĚRNÝ VĚK OBYVATEL

Graf 2 Průměrný věk obyvatel v letech 2015 – 2020



Zdroj: ČSÚ

Průměrný věk v obci Mokrovraty (modrý sloupec) od roku 2015 kolísá, nejnižší byl v roce 2018, kdy dosahoval věku 40,2. Dle grafu průměrný věk ve sledovaném období neklesl v obci pod hranici 40 let. Dle dostupných dat v posledních 20-ti letech průměrný věk obyvatel obce se těsně dostal pod hranici 40 let pouze dvakrát (v roce 2011 na 39,9 a v roce 2001 na 39,9 let). Největší nárůst zaznamenal průměrný věk obyvatel obce v roce 2017, kdy vykazoval 40,7 let. Od té doby lze sledovat jeho pozvolný pokles na hranici 40,3 let pro rok 2020. Obec Mokrovraty oproti vzrůstajícímu trendu průměrného věku v celém ORP Dobříš klesá. Tento trend lze přisuzovat migraci nových obyvatel do obce za účelem výstavby rodinného bydlení.

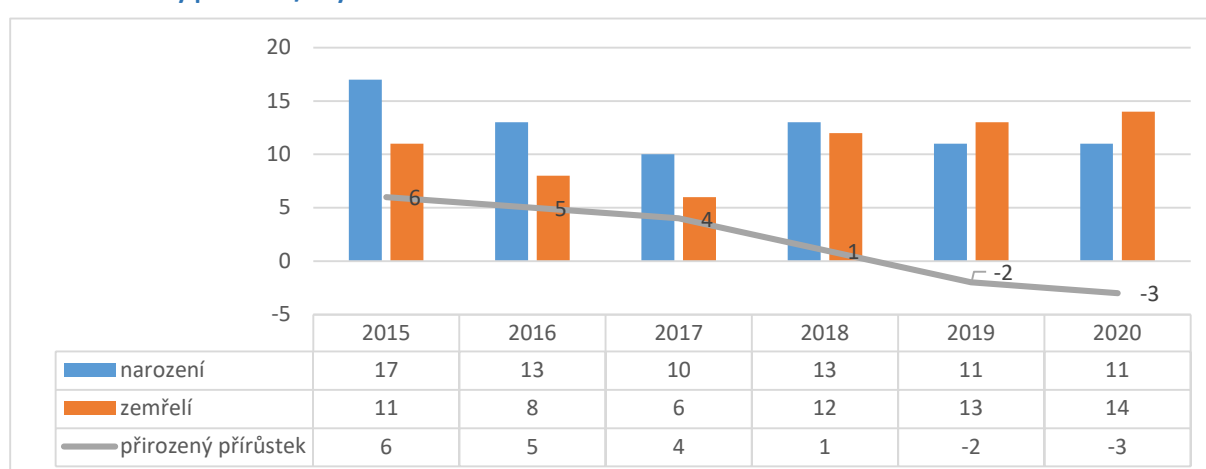


Pokud by v následujících letech obec Mokrovraty vykazovala obdobný trend mládnutí obyvatel, bude třeba toto zohlednit také v rámci dlouhodobého plánování v obci, zejména s ohledem na kapacity školních zařízení, aktivit pro děti a mládež, infrastruktury pro mladé rodiny.

3.4.3 PŘIROZENÝ PŘÍRŮSTEK/ ÚBYTEK OBYVATEL

Přirozený přírůstek/úbytek ukazuje rozdíl mezi počtem živě narozených dětí (modrá barva) v obci ve sledovaném období a celkovým počtem zemřelých (červená barva). Šedá linka pak naznačuje spojnici dat.

Graf 3 Přirozený přírůstek/úbytek v letech 2015 - 2020



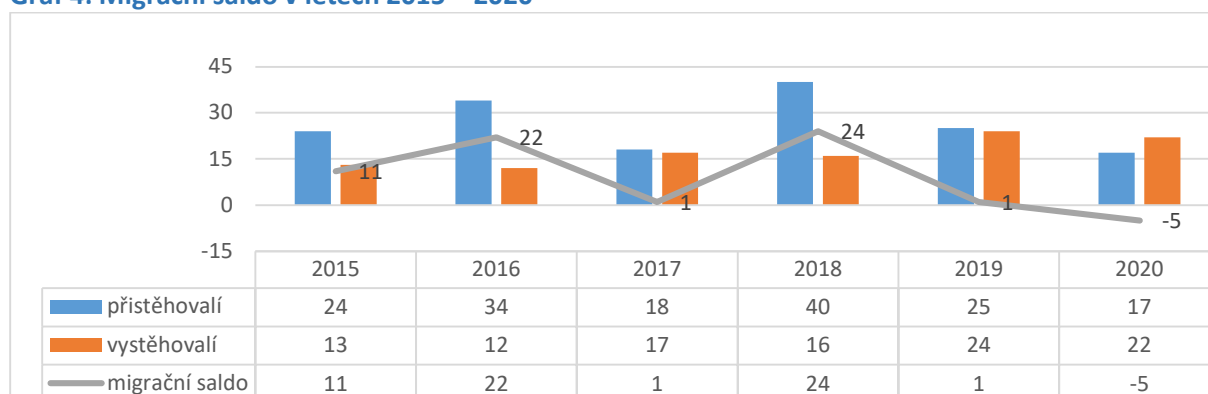
Zdroj: ČSÚ

Graf č. 3 vykazuje ve sledovaných 6 letech klesající trend celkového přirozeného přírůstku (šedá linka). Což značí zprvu (do roku 2018 včetně) vyšší porodnost v obci, resp. v obci se více lidí narodilo, než zemřelo. Od roku 2019 v obci převažuje vyšší počet zemřelých než narozených, čímž se přirozený přírůstek v letech 2019 a 2020 dostává do záporných hodnot. Křivka Grafu č. 3 verifikuje vývoj počtu obyvatel ve sledovaném období (kdy tento od roku 2018 zaznamenává pokles) a současně koresponduje s vývojem průměrného věku. Pokud by trend vyšší úmrtnosti a nižší porodnosti pokračoval i v dalších letech bude vhodné trend sledovat a případně realizovat opatření ve vztahu k přilákání mladších obyvatel do obce. V obci je zřízena prvostupňová Základní škola Mokrovraty a též Mateřská škola Mokrovraty. Pokud by počet dětí v obci narůstal, je příležitost navýšit kapacity těchto zařízení. Zde bude vhodné vzít v potaz také čas strávený dojížděkou obyvatel za prací do okolních obcí či měst (např. Prahy) a uzpůsobit provozní dobu těchto zařízení potřebám rodičů. Zároveň může být pro obec příležitostí vybudovat infrastrukturu v obci pro mladé rodiny a děti, tak aby v obci rodiny zůstávaly a měly zde odpovídající vyžití.



3.4.4 MIGRAČNÍ SALDO OBYVATEL

Graf 4: Migrační saldo v letech 2015 – 2020



Zdroj: ČSÚ

Výše uvedený graf č. 4 ukazuje stěhování lidí do a z obce. Do obce se stěhují převážně lidé z území České republiky, proto mluvíme o tzv. vnitřní migraci. Z grafu je patrné, že do obce Mokrovraty se přistěhovává více lidí, než se vystěhovává. Výjimkou je rok 2020, kdy se do obce přistěhovalo nejméně lidí ve sledovaném období (17). V roce 2018 se do obce přistěhovalo více než dvojnásobek lidí (40) než se z obce vystěhovalo (16). Od tohoto roku stěhování nových obyvatel do obce klesá, a naopak se více obyvatel vystěhovává, což značí klesající a následně záporné migrační saldo v roce 2020. Migrační saldo tak ve sledovaném období zaznamenalo kolísavé, ale vždy kladné hodnoty, až v závěru klesá do záporných hodnot. Nejvýraznější nárůst přistěhovalých vykazuje rok 2018. Důsledek tohoto lze přisuzovat dokončené výstavbě staveb pro bydlení z minulých let (zejména v části obce Pouště).

Z výše uváděných grafů je patrné, že rok 2018 je rokem změny. Do obce se přistěhovává méně lidí, současně se více lidí vystěhovává. Více lidí v obci umírá, než se v obci rodí. Úmrtnost v roce 2020 může být již důsledkem celosvětové pandemické situace. Demografická data obce tak bude třeba podrobněji sledovat s ohledem na to, jaká infrastruktura bude v obci nejvíce potřeba.

Kladné migrační saldo (do 2018 včetně) je možné přičítat strategické poloze obce v blízkosti hlavního města Prahy s relativně krátkým časovým dojezdem a nabídkou různých příležitostí a vyžití a s možností nové výstavby rodinného bydlení v obci. Z dostupných dat a skutečností vyplývá, že obec v roce 2018 dosáhla zatímních limitů výstavby (resp. byly dokončeny přestavby domů v zástavbě obce a výstavby nových domů v přilehlé části obce Pouště). Právě místní část obce Pouště je charakteristická svoji novou zástavbou nově přistěhovalých obyvatel. V této souvislosti je však nutné poznamenat také nezbytnost současného rozvoje příslušné infrastruktury v obci. Tu obec v této souvislosti realizovala. S rozvojem nové výstavby pro rodinné bydlení se v souvislosti s demografickými daty projevuje trend typický pro obce se strategickou polohou ku Praze, kterým jsou nově přistěhovalí obyvatelé žijící v obci bez nahlášeného trvalého pobytu v obci. Tito nejsou zahrnuti ve statistických datech, která pak mohou demografii

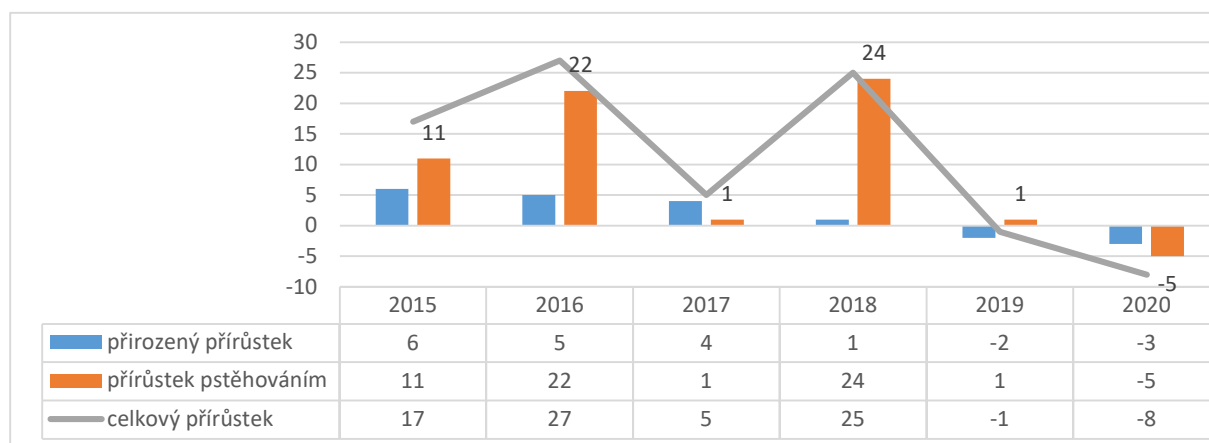


obce zkreslovat. Pro obec je vhodné s těmito obyvateli v obci počítat (zejména z hlediska kapacit technické infrastruktury nebo odpadového hospodářství) a monitorovat jejich počet pro své potřeby. V zájmu obce pak je, aby všichni obyvatelé žijící na jejím území, zde měli rovněž přihlášený trvalý pobyt.

S ohledem na požadavky na urbanistickou koncepci obce (kdy obec nemá zájem na širší obytné zástavbě, kdy obytná a další výstavba v obci by měla být řešena v souladu s existující veřejnou infrastrukturou a jejími kapacitními možnostmi) je pro obec příležitostí stanovit si limity rozvoje obce. V době zpracování tohoto dokumentu je zpracováván nový územní plán obce, kterým lze možné limity obce upravit.

3.4.5 CELKOVÝ PŘÍRŮSTEK/ ÚBYTEK OBYVATEL

Graf 5: Celkový přírůstek v letech 2015 – 2020



Zdroj: ČSÚ

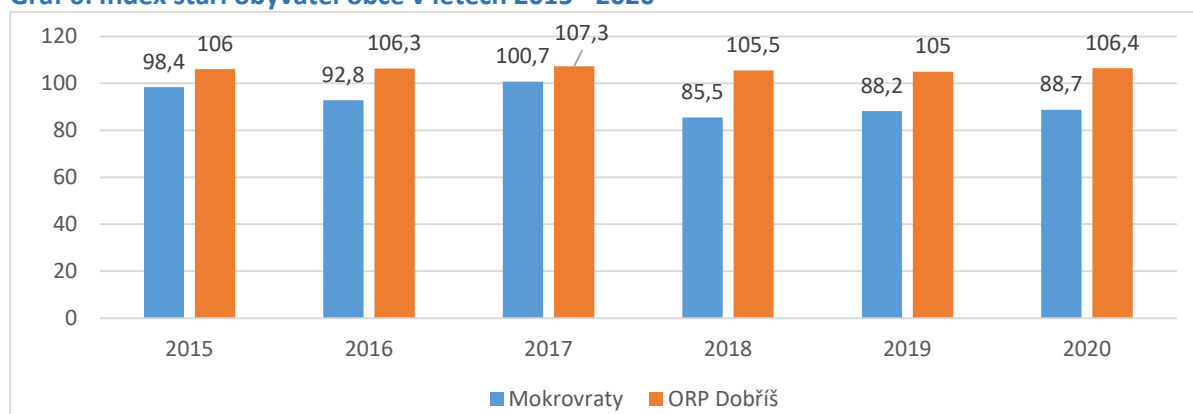
Celkový přírůstek obyvatel (graf 5) je součet přirozeného přírůstku/úbytku a přírůstku/úbytku stěhováním tzv. migračního salda. Hodnoty celkového přírůstku dle grafu vykazují kladné hodnoty až do roku 2018, což svědčí o nárůstu počtu obyvatel v obci do tohoto data. Opět je zde významný rok 2018, který vykazuje poslední známky kladných demografických dat. Roky 2019 a 2020 již vykazují v celkovém přírůstku hodnoty záporné. Celkový přírůstek od roku 2015 do roku 2020 činí plus 65 osob. Klesající hodnoty celkového přírůstku v posledních letech lze přičítat jak vystěhovávání se z obce, tak vyšší úmrtnosti, kdy obec již pravděpodobně naráží na limity stávající možné výstavby.

3.4.6 INDEX STÁŘÍ OBYVATEL

Index stáří vyjadřuje, kolik osob v populaci ve věku 65 a více let připadá na 100 dětí ve věku 0-14 let.



Graf 6: Index stáří obyvatel obce v letech 2015 - 2020



Zdroj: ČSÚ

Hodnota indexu stáří v obci za posledních šest let nikdy (vyjma roku 2017) nepřekročila hodnotu 100 (tzn. nikdy nebylo více starších obyvatel, než mladších). Nejnižší hodnota indexu stáří ve sledovaném období činila v roce 2018 85,5 (tedy v obci na 100 dětí ve věku 0-14 připadá vždy více než 85,5 starších obyvatel). S ohledem na nižší porodnost v obci v posledních dvou sledovaných letech se hodnota indexu stáří v obci (pomineme-li změnový rok 2018) lehce zvyšuje. Stále je však index stáří výrazně nižší než činí průměr v ORP Dobříš. Obec Mokrovraty tak patří mezi obce s mladším, resp. středním věkovým složením (viz. průměrný věk obyvatel v obci). Na celorepublikové úrovni činí hodnota indexu stáří pro rok 2020 celých 125,5 (na 100 dětí připadá 125,5 starších obyvatel).

3.4.7 SHRNUÍ KAPITOLY

Počet obyvatel v obci ve sledovaném období zprvu sleduje dřívější vzrůstající trend (rok 2015 čítal 733 obyv., 2018 bylo v obci 794 obyv.). Zlomový rok z pohledu demografických dat představuje rok 2018. Od tohoto data počet obyvatel v obci mírně klesá (z 794 obyv. na 785 obyv. pro rok 2020). Důvodem změny je jak vyšší úmrtnost v obci, tak větší míra vystěhovávání se z obce. Obec již pravděpodobně vyčerpala své stávající rozvojové kapacity z hlediska výstavby. **Průměrný věk** v obci od roku 2015 kolísá, nejnižší byl zaznamenán v roce 2018, kdy dosahoval věku 40,2. Z dostupných dat průměrný věk v obci ve sledovaném období neklesl pod hranici 40-ti let. V porovnání s průměrem ORP Dobříš žije v obci Mokrovraty spíše mladší obyvatelstvo. Toto dokládá hodnota **indexu stáří**, kdy na 100 dětí ve věku 0-14 připadá průměrně cca 90 obyvatel ve věku 65+. Porodnost je v obci v posledních letech stabilní, rodí se zde okolo 11 dětí za rok. **Počet zemřelých v obci v posledních letech narůstá, a je již vyšší než počet narozených.** Důležitá budou v tomto směru rovněž data za rok 2021, kdy bylo v rámci celé ČR nejvíce zemřelých od 2. světové války (v souvislosti s pandemií Covid 19).

Nejvýznamnějším zjištěním z výše uvedených grafů je **migrační saldo, kdy se do obce do roku 2018 stabilně stěhovalo více obyvatel, než se vystěhovalo, avšak od roku 2019 se trend začal vyvíjet opačně.** Z dat je zřejmé, že počet přistěhovalců do obce klesá od roku 2019, kdy došlo k dokončení výstavby rodinného bydlení zejména v místní části



Pouště. Obec nemovitostmi určenými k zastavení nedisponuje, takové pozemky jsou v soukromém vlastnictví. S ohledem na možnosti, resp. limity technické infrastruktury obec plánuje případnou masivnější zástavbu regulovat územním plánem obce.

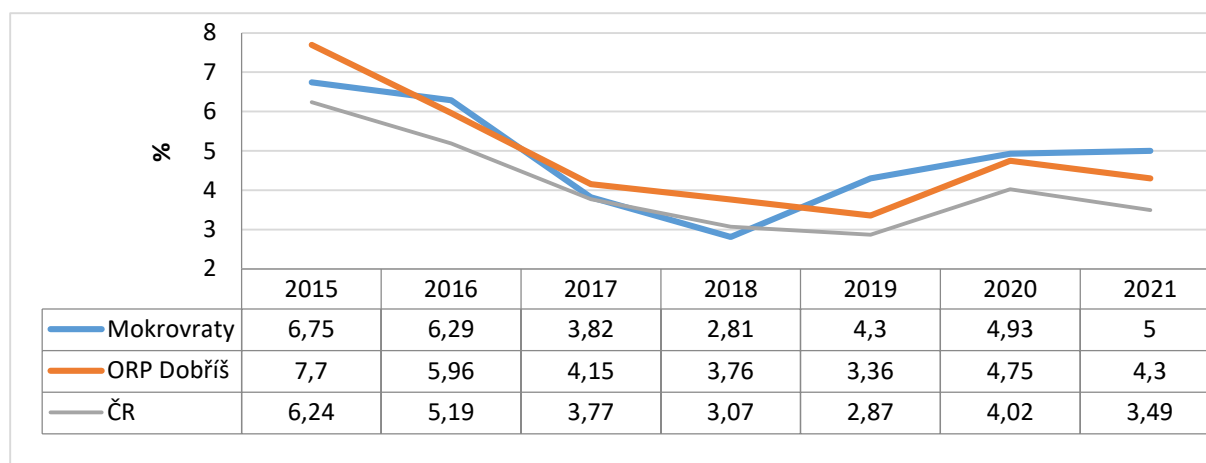
V Mokrovratech se rovněž nachází Azylový dům sv. Ludmily, který poskytuje dočasné ubytování úplným i neúplným rodinám s nezaopatřenými dětmi, včetně těhotných žen, pokud se ocitnou bez přístřeší a v sociální nouzi. Maximální kapacita čítá 27 klientů včetně dětí (tj. 3,4% z celkového počtu obyvatel v obci). Současně tito obyvatelé nemají v obci hlášen trvalý pobyt, čímž jsou mírně zkreslena statistická data obce. Současně vyvstává problém vzdělávání dětí dočasně pobývajících v Azylovém domě. Tyto mohou základní vzdělávání získávat v Základní škole Mokrovraty, jejich docházka je však dočasná, neboť je vázána na délku pobytu v Azylovém domě. Základní vzdělávání těchto dětí je ohroženo častými přestupy. Z důvodu krátkodobého pobytu v Azylovém domě je pro jeho klienty obtížné rovněž najít zaměstnání. Vzhledem k tomu, že tyto osoby nemají trvalý pobyt v obci, nejsou zahrnuty v oficiálních statistikách týkajících se obyvatel obce.

3.5 TRH PRÁCE A NEZAMĚSTNANOST

3.5.1 MÍRA NEZAMĚSTNANOSTI

Strukturu (ne)zaměstnanosti ovlivňuje celá řada národních i regionálních faktorů. Situace na trhu práce se odvíjí od odlišných geografických, demografických, sociálních a ekonomických a dalších podmínek regionu. Míra nezaměstnanosti procentuálním způsobem vyjadřuje podíl nezaměstnaných na celkové disponibilní pracovní síle (osoby ve věku 15-64 let).

Graf 7 Podíl nezaměstnanosti v letech 2015 – 2021



Zdroj: ČSÚ

Uvedený graf znázorňuje míru nezaměstnanosti v obci v porovnání s územím ORP Dobříš a celou ČR.



Nejnižší míru nezaměstnanosti zaznamenala obec v roce 2018, od tohoto roku v obci nezaměstnanost narůstá. V roce 2021 byla nad průměrem ČR o více než 1, 5%. Vývoj v obci kopíruje celorepublikový trend postupného poklesu nezaměstnanosti do roku 2018 a následného nárůstu, do kterého se již propsala celosvětová pandemie Covid 19. Blízká poloha obce ku Praze, okresnímu městu Příbrami, případně blízké Dobříši by měla stále přispívat k menší míře nezaměstnanosti. Problémem je omezený počet dostupných míst přímo v regionu bez nutnosti větší dojížděky. Ta je obtížná pro osoby například se zdravotním znevýhodněním, či pro osoby nízko kvalifikované (výdaje za dojíždění u nich představují významný náklad v porovnání se mzdou, která bývá v těchto případech nižší).

V roce 2020 bylo v obci evidováno celkem 26 uchazečů o zaměstnání (z toho 15 žen) z celkových 604 uchazečů v celém ORP Dobříš. Je velmi pravděpodobné, že pandemická situace (březen 2020 a dále) v celé České republice a rovněž v Mokrovratech negativně ovlivní míru nezaměstnanosti i v budoucnu. Jak již bylo uvedeno výše, v obci dočasně pobývají klienti AD, kteří jsou většinou nezaměstnaní. Ve statistice se však nezobrazují, protože v obci nemají trvalý pobyt.

3.5.2 TRH PRÁCE

Z hlediska obcí a měst je vývoj počtu podnikatelských subjektů významný, neboť výnosy jejich daní tvoří důležitou část daňových příjmů municipální sféry. Podnikatelským subjektem se rozumí subjekty právnických osob a fyzických osob podnikatelů. Patří sem i příspěvkové organizace, které si obce a kraje zřizují k plnění některých svých funkcí. Počty aktivních ekonomických subjektů vypovídají i o tom, jaké podmínky pro jejich existenci a rozvoj vytváří územní samospráva, hlavně na úrovni obcí. I když základní aspekty fungování ekonomických subjektů jsou dané zákonnými normami, které platí na celém území, řada podmínek je i v rukou samosprávy. Platí to jak pro podnikatelské, tak i pro subjekty založené pro jinou než podnikatelskou činnost. **Zdroj:** <https://www.databaze-strategie.cz/cz/CR/indikatory-kraje/pocet-podnikatelskych-subjektu>

Tabulka 2 Ekonomické subjekty se sídlem na území obce ke dni 31. 12. 2020

	Registrované podniky	Podniky se zjištěnou aktivitou
Celkem	219	115
Fyzické osoby²	192	99
Fyzické osoby podnikající dle živnostenského zákona	179	89
Fyzické osoby podnikající dle jiného než živnostenského zákona	6	5
Zemědělství podnikatelé	6	4
Právnické osoby³	27	16
Obchodní společnosti	17	13

² osoba samostatně výdělečně činná tzv. fyzická osoba podnikající na vlastní účet a zodpovědnost (živnostník, samostatně výdělečný umělec apod.)

³ dle § 20 odst. 1 zákona č. 89/2012 Sb. jde o „organizovaný útvar, o kterém zákon stanoví, že má právní osobnost, nebo jehož právní osobnost zákon uzná. Jedná se o umělý subjekt odlišný od člověka.



Akciové společnosti	.	.
Družstva	.	.

Zdroj: ČSÚ

V obci Mokrovraty bylo k 31. 12. 2020 evidováno celkem **219** registrovaných podnikatelských subjektů (z toho fyzické osoby 192 a právnické osoby 99). Z těchto pak vykazuje zjištěnou ekonomickou aktivitu celkem **115** subjektů (pro účely dalších výpočtů je tento počet používán jako 100%). V obci jsou evidovány jako podnikatelské subjekty **fyzické osoby**, kterých je podnikatelsky aktivních 99 (**tj. 86,1 %** z celkového počtu aktivních podnikatelských subjektů). A **právnické osoby**, kterých je v obci podnikatelsky aktivních **16** (**tj. 13,9 %** z celkového počtu aktivních podnikatelských subjektů). Z uvedeného je zřejmé, že fyzické osoby jsou v obci zastoupeny ve větší míře, přičemž většina z nich, celkem **89**, nevytváří pracovní pozice (jedná se o OSVČ). Nejčastější právní formou právnických osob jsou obchodní společnosti, kterých je na území obce aktivních **16**. Podnikatelské subjekty se zjištěnou aktivitou v obci vykazují za rok 2020 aktivitu nejčastěji v odvětví stavebnictví (25); profesní, vědecké a technické činnosti (17); velkoobchod a maloobchod, údržba motorových vozidel (12); ostatní činnosti (15); průmysl celkem (9); zemědělství, lesnictví, rybářství (8).

V katastru obce Mokrovraty bylo k 31. 12. 2020 evidováno celkem **429,14** ha zemědělské půdy (tj. **31,1 %** z celkových 1378,81 ha půdy na území obce), přičemž z této zemědělské půdy připadá na ornou půdu **304,65 ha** (tj. **22,1%** z celkových 1378,81 ha půdy na území obce). Dominantním obhospodařovatelem zemědělské půdy v katastru obce je Zemědělská společnost Dobříš, která patří rovněž k významným zaměstnavatelům v rámci obce. Téměř dvojnásobnou výměru, než čítá zemědělská půda, zauímají lesní pozemky (jsou součástí nezemědělské půdy), celkem **853,57 ha** (tj. **61,9 %** z celkových 1378,81 ha půdy na území obce). Většinu lesních pozemků obhospodařuje společnost Lesy Colloredo-Mansfeld s.r.o. (lesy v majetku pana Leonharda Josefa Colloredo-Mansfeld).

Tabulka 3 Podnikatelské subjekty se sídlem v obci dle převažující činnosti k 31. 12. 2020

	Registrované podniky	Podniky se zjištěnou aktivitou
Celkem	219	115
A Zemědělství, lesnictví, rybářství	13	8
B-E Průmysl celkem	19	9
F Stavebnictví	39	25
G Velkoobchod a maloobchod; opravy a údržba motorových vozidel	42	12
H Doprava a skladování	10	6
I Ubytování, stravování a pohostinství	12	6
J Informační a komunikační činnosti	4	2
K Peněžnictví a pojišťovnictví	2	1
L Činnosti v oblasti nemovitostí	6	2
M Profesní, vědecké a technické činnosti	26	17



N Administrativní a podpůrné činnosti	2	2
O Veřejná správa a obrana; povinné sociální zabezpečení	2	1
P Vzdělávání	3	2
Q Zdravotní a sociální péče	3	1
R Kulturní, zábavní a rekreační činnosti	6	3
S Ostatní činnosti	21	15

Zdroj: ČSÚ

Kladem pro obec je existence aktivních podnikatelských subjektů, těch je v obci celkem 115. Budeme-li vycházet ze statistik, kdy celkový počet obyvatel v obci je 785, pak **každý** cca **sedmý** obyvatel obce je podnikatelsky aktivní. Pokud zúžíme počet obyvatel na věkovou skupinu 15 – 65 let (lze hovořit o tzv. pracovní síle), ve které je v obci celkem 634 obyvatel, pak by byl podnikatelsky aktivní **každý 5** obyvatel obce ve věku 15 – 65 let. Vzhledem k tomu, že podnikatelsky aktivní subjekty jsou převážně OSVČ (které nevytváří další pracovní pozice), se na snižování míry nezaměstnanosti obyvatel podílejí právě svou osobní podnikatelskou činností. Velkým přínosem je strategická poloha obce v blízkosti Prahy, Příbrami a Dobříše, které poskytují různé pracovní příležitosti. Dojíždka za prací do Prahy a Příbrami znamená čas navíc strávený cestou do zaměstnání. Tomu by bylo vhodné přizpůsobit například otevírací dobu mateřské školy a družiny.

Mezi právnícké podnikatelské subjekty sídlící v obci patří například (abecední řazení):

- AUGUSTINUS, s.r.o.
- Core Engineering s.r.o.
- DANEX service s.r.o.
- Gabion servis s.r.o.
- Jiří Bouška s.r.o.
- PILECKÝ s.r.o. - (výroba plotů, plotových systémů, montáž plotů – firma spadá do kategorie 20-24 zaměstnanců).
- PROSPEKO spol. s r.o.
- PROSPEKO TAX ADVICE spol. s r.o.
- SAHARA vydavatelství s.r.o.
- SUTNAR CONSULTING, s.r.o.
- Zdeněk Kulda s.r.o.
- Zelená brána, o.p.s. - příprava lidí ze sociálně vyloučených skupin k zapojení do pracovního procesu, vzdělávací akce a seminářů, publikační, osvětová a poradenská činnost
- Zemědělská společnost Dobříš (sídlo v Dobříši)
- A další

Z fyzických podnikajících osob jsou to například:

- Barbora Kučerová - výroba oděvů, ostatní zpracovatelský průmysl, univerzální administrativní činnosti
- František Volf – příprava stavení, podpůrné činnosti pro zemědělství a posklizňové činnosti
- Hedvika Větrovská - kadeřnické, kosmetické a podobné činnosti
- Ivo Pecka - Výstavba bytových a nebytových budov



- Jana Durdilová - zemědělský podnikatel - fyzická osoba
- Martin Hulan - výstavba bytových a nebytových budov
- Martina Dubnová - zemědělský podnikatel - fyzická osoba
- Olga Vejnarová - výroba oděvů, kromě kožešinových výrobků
- Věra Bínová - zemědělský podnikatel - fyzická osoba
- A další ...

Za nejvýznamnější zaměstnavatele z výše uvedených lze považovat firmu PILECKÝ s.r.o., která spadá do kategorie zaměstnavatelů s 20-24 zaměstnanců. Značným přínosem v oblasti zaměstnanosti v obci je také Zemědělská společnost Dobříš, s.r.o., situovaná sídelně ve městě Dobříši. V obci Mokrovraty tato působí v oblasti rostlinné výroby a nachází se zde také jedna z farem chovu skotu. Tato společnost spadá do kategorie zaměstnavatelů s 50-99 zaměstnanců.

Jedná se o výčet podnikatelských subjektů, který nemusí být vyčerpávající.

Zdroj: http://www.info.mfcr.cz/ares/ares_es.html

3.6 TECHNICKÁ A DOPRAVNÍ INFRASTRUKTURA

Kapitola níže se věnuje veřejné infrastruktuře, tak jak ji vykládá zákon č. 183/2006 Sb., stavební zákon. Jedná se tak o pozemky, stavby, zařízení, a to:

- technické infrastruktury
- dopravní infrastruktury
- občanského vybavení
- veřejného prostranství zřizovaného nebo užívaného ve veřejném zájmu.

3.6.1 TECHNICKÁ INFRASTRUKTURA

Zásobování pitnou vodou - Obec je zásobena pitnou vodou z vodovodu pro veřejnou potřebu, který je ve správě obce, jenž zásobuje i místní část Pouště a chatové osady severně od obce.

Kanalizace a čistírna odpadních vod – V Mokrovratech je nově vybudována mechanicko-biologická ČOV s projektovanou kapacitou 1000 EO. Gravitační kanalizací je pokryta k roku 2021 celá obec. Výtlakem jdou splašky pouze z přečerpávacích nádrží do ČOV.

Zásobování elektrickou energií – Územím obce neprocházejí žádná vedení VVN nebo ZVN. Mokrovraty jsou zásobeny elektrickou energií sítí VN 22kV ve správě ČEZ Distribuce a.s., vycházejících z rozvodů 110 / 22 kV Příbram a Mníšek pod Brdy. Obě uvedené rozvodny mají dostatečnou výkonovou rezervu. Vedení VN jsou provedena téměř výhradně jako nadzemní. Na síti VN je rozmístěno celkem 15 distribučních trafostanic 22 / 0,4 kV různého výkonu a provedení. Síť NN je v novější zástavbě provedena jako podzemní, ve starší zástavbě zůstávají vedení NN nadzemní. V areálu Zemědělské společnosti Dobříš je vybudována bioplynová stanice s elektrickým výkonem 625 kW, který je částečně dodáván i do sítě ČEZ. Výstavba dalších trafostanic se v blízké budoucnosti nepředpokládá. Nově připravovaný územní plán obce připouští rekonstrukci



a modernizaci vedení a trafostanic, včetně přeložek vedení, náhrady nadzemních vedení podzemními, zesílení nebo změny typu trafostanic apod., aniž by to muselo být v územním plánu konkrétně řešeno.

Veřejné osvětlení – Je vybudováno v celém zastavěném území.

Zásobování teplem – V obci funguje systém založený na lokálních zdrojích zásobování teplem. Nově vznikající územní plán umožňuje rozšiřování elektrického vytápění. Určení konkrétního způsobu vytápění je závislé na rozhodnutí vlastníků domů. Pro kvalitu ovzduší v obci bude klíčové, čím a v jakých kotlech budou nemovitosti vytápěny. Využití obnovitelných zdrojů energie se předpokládá pouze lokálně pro zásobování jednotlivých nemovitostí a provozů, a to tak, aby nedošlo k výstavbě velkoplošných fotovoltaických elektráren a větrných parků, napojených na distribuční soustavu.

Plynofikace – Na území obce není v době tvorby tohoto dokumentu plynofikace a v budoucnu se s ní nepočítá.

Elektronická komunikace – V obci je vybudována kabelová telefonní síť CETIN. Vzhledem k poklesu zájmu o pevné telefonní linky je současný stav vyhovující. Za vyhovující lze považovat i pokrytí území signálem mobilních operátorů, rozhlasovým a televizním signálem.

Veřejný rozhlas – Je využíván mobilní rozhlas (aplikace) Munipolis.

3.6.2 DOPRAVNÍ INFRASTRUKTURA

V této kapitole jsou popsány pozemní komunikace spojující obec Mokrovraty s okolními městy a obcemi.⁴ Celý region ORP Dobříš (a obec Mokrovraty není výjimkou) je z hlediska funkčnosti navázán jednak na hl. město Prahu, ale i na nedaleké okresní město Příbram hustou dopravní sítí. Hlavní spojovací dopravní tepnou je rychlostní silnice D4. Ta je od obce vzdálena jen cca 8 km s napojením se v nedaleké Dobříši.

Komunikační páteří obce je silnice II. třídy č. II/114, která protíná obec ve směru od západu k severu (Hořovice – Hostomice – Dobříš – Mokrovraty – Nový Knín – Neveklov – Benešov). Jedná se o nejfrekventovanější komunikaci v obci. Právě tato komunikace se ve městě Dobříši napojuje na rychlostní komunikaci D4, jak ve směru na Prahu, tak ve směru

⁴ Pozemní komunikací se rozumí dopravní cesta určená k užití silničními a jinými vozidly a chodci, vč. pevných zařízení nutných pro zajištění tohoto užití a jeho bezpečnosti. Jejich správu a údržbu zajišťuje jejich vlastník. Jedná se o:

- **dálnice (vlastník – stát),**
- **silnice** je veřejně přístupná pozemní komunikace určená k užití silničními a jinými vozidly a chodci (silnice I. třídy – vlastník stát, silnice II. a III. třídy – vlastník kraj),
- **místní komunikace,** je veřejně přístupná pozemní komunikace, která slouží převážně místní dopravě na území obce (vlastník – obec, na jejímž území leží),
- **úcelové komunikace** slouží ke spojení jednotlivých nemovitostí pro potřeby vlastníků těchto nemovitostí nebo ke spojení těchto nemovitostí s ostatními pozemními komunikacemi nebo k obhospodařování zemědělských a lesních pozemků (může vlastník i soukromý vlastník).



na Příbram. Silnice II/114 prochází celou obcí a je na ni napojena soustava místních a účelových komunikací zajišťujících propojení správního území, jednotlivých katastrálních území, dopravní obsluhu každého jednotlivého objektu a jednotlivých obhospodařovaných ploch a pozemků. S ohledem na bezpečný průjezd obcí po silnici II/114 zde byly umístěny dva radarové měřiče rychlosti projíždějících automobilů. Každý při vjezdu do obce. Měřiče slouží jako prevence jízdy vysokou rychlostí a značně přispívají k bezpečnějšímu pohybu v obci.

Další dopravní linkou je vlakové spojení - Dobříš – Mokrovraty – Mníšek pod Brdy – Měchenice – Praha. Její provoz byl ke konci roku 2021 ze strany Středočeského kraje redukován a nahrazen autobusovou dopravou. Toto omezení obci Mokrovraty způsobuje závažné komplikace.

V obci je vybudována síť místních komunikací, polních cest, pěších a cyklistických tras. Obec protíná také neznačená cyklistická trasa, která začíná na Mírovém náměstí v Dobříši, pokračuje přes „Královu stolicí“ do obce Malá Hraštice a poté se vrací přes Mokrovraty a pokračuje okolo Pouští k Památníku Karla Čapka a zpět na Dobříš. Délka této trasy je 26,5 km. Altán „Králova stolice“ (jedná se o historicky významnou památku v obci) s množstvím přístupových cest, vedoucích především lesem, je lákadlem pro turisty, kteří vyhledávají aktivní trávení volného času či dovolené.

Nejčastěji obyvatelé využívají při dopravě do zaměstnání či školy vlastní dopravní prostředky, a poté autobusové spoje. Vlakové spojení je dle dostupných informací spíše podpůrným.

V obci jsou vybudována veřejně přístupná **parkoviště** v zastavěných částech obce. Obec vzhledem ke své velikosti a územnímu řešení nemá parkovací zóny ani placená parkoviště. Parkovací stání jsou v obci zejména u objektů s podnikatelským charakterem, dále pak u budov občanské vybavenosti (obecní úřad). Parkování v rozvojových plochách je řešeno na pozemcích příslušejících jednotlivým záměrům. Parkování v obci je tak zajištěno a nebude třeba veřejná parkovací stání v obci rozšiřovat.

Při příjezdu do obce od směru Nový Knín je vybudována čerpací stanice MARTIN Oil.

Chodníky v obci jsou součástí zejména dopravně významnějších obslužných místních, resp. účelových komunikací. V nejméně frekventovaných částech obce jsou chodníky zajištěny. Obec v průběhu let 2015 až 2021 rekonstruovala chodníky u komunikace II/114 v částce 1 650 000 Kč, realizovala výstavbu chodníku u komunikace II/114 v částce 245 000 Kč.

Obec plánuje v nastávajícím období i nadále rekonstruovat místní komunikace pro pěší za využití dotačních zdrojů. Údržbu chodníků a místních komunikací zajišťuje obec z vlastních zdrojů a zaměstnanci obecního úřadu.



Autobusová doprava - spojení obce s hlavním městem Prahou zajišťuje společnost ARRIVA STŘEDNÍ ČECHY s.r.o.; linkou 361 na trase Praha, Smíchovské nádraží - (Mokrovraty) - Dobříš, náměstí a zpět. Tato linka zajišťuje dopravní obslužnost obce v pracovních dnech od ranních hodin až do večerních v častých intervalech (do 18.37 hod.). V pozdních večerních hodinách je spojení zajištěno jednou. O víkendech je linka vyřazena.

Přímé spojení ve směru Mokrovraty – Příbram a zpět v obci zajištěno není. Obyvatelé obce v tomto směru mohou využít spojení z nedaleké Dobříše, odkud je spojení velmi časté. Do nedaleké Dobříše lze využít autobusového spojení linky 361 nebo v současné době skromné vlakové spojení. Zdroj: www.idos.cz

Autobusové zastávky se v obci nachází na čtyřech místech:

- Mokrovraty, U Statku
- Mokrovraty
- Mokrovraty, Vilová čtvrť
- Mokrovraty, Pouště, Rozc.

Při vjezdu do obce ve směru od Staré Huti se nachází vlaková zastávka.

Cyklodoprava je po obci v současné době využívána spíše pro rekreační účely. V obci není vyznačena síť cyklotras, neboť cyklistická doprava po obci nemá významný podíl na celkových dopravních vztazích. Je na zvážení obce a jejích obyvatel, zda je cyklodoprava po obci žádoucí a zda je nutné upravovat komunikace pro účely cyklodopravy. Vzhledem k tomu, že území obce je turisticky zajímavou lokalitou s příjemnou okolní přírodou nabízí se spíše než cykloturistika dopravní, cykloturistika rekreační (viz. Cyklistická trasa popsaná výše).

Závěr: Základním dopravním systémem území obce je doprava silniční (vozidla a autobusy), doplněná systémem dopravy železniční, pěší a cyklistické. Pěší i cyklistická doprava uvnitř samotných sídel Mokrovraty a Pouště se odehrává především v kombinaci s dopravou automobilovou.

3.7 VYBAVENOST OBCE

Pod pojmem vybavenost obce tento dokument zahrnuje zejména „stavby občanské vybavenosti“ resp. sloužící ku prospěchu společnosti (např. vzdělávací zařízení, správní a administrativní objekty, apod.). Tyto stavby nejsou určeny k trvalému bydlení, neboť mají společenské funkce.

3.7.1 ZDRAVOTNICTVÍ

Zdravotnické služby v obci zastoupeny nejsou, lze využít zdravotních středisek v nedalekém městě Nový Knín, Dobříši či ve směru na Prahu v Mníšku pod Brdy. Zde



ordinují jak praktičtí lékaři pro dospělé, děti a dorost, tak i specializovaní lékaři jako např. ortopedická léčba chronických onemocnění, urologická péče, logopedie a jiné. Zdravotnické služby jsou zastoupeny také v blízké obci Nová Ves pod Pleší, a to v soukromém zdravotnickém zařízení Nemocnici Na Pleši s. r. o. Další široká nabídka lékařských služeb se nachází v dopravně dobře dostupném městě Praze a také v Příbrami.

Lékařská služba první pomoci pro děti i dospělé se nachází v Praze – Zbraslav. Výjezdové skupiny Záchrané služby Asociace samaritánů ČR se v obci nenachází. Lze však využít této služby v Mníšku pod Brdy a na Zbraslavi. Je zde tedy velice dobrá dojezdová dostupnost.

Zubní lékařská péče přímo v obci provozována není, je však možné využít stomatologické služby v blízkých obcích v Novém Kníně, Dobříši či v Mníšku pod Brdy. Kapacita této péče je však nedostatečná v rámci celého ORP Dobříš a je obtížné ji zajistit.

3.7.2 SOCIÁLNÍ PÉČE

Obec Mokrovraty spadá pod obec s rozšířenou působností Dobříš, která pro obec zajišťuje výkon příslušných oblastí působnosti. Mezi tyto spadá také oblast sociální (zejména působnost Sociálního odboru města Dobříše, který vykonává rovněž agendu sociálně právní ochrany dětí). Ve spolupráci s MAS Brdy-Vltava byl vytvořen **Střednědobý plán rozvoje sociálních služeb regionu Brdy-Vltava**, na období 2018-2022, dále **Plán prevence kriminality města Dobříše na období 2017 – 2021** (některé děti a žáci z Mokrovrat dojíždějí do škol v Dobříši, zejména pak na druhý stupeň). Tyto dokumenty zahrnují a dopadají také na obec Mokrovraty. Na Střednědobý plán rozvoje sociálních služeb je navázán Sociální fond regionu Brdy-Vltava, do kterého obec přispívá již od roku 2016. Podílí se tak na udržení systému sociálních služeb v regionu.

Církevní právnická osoba Charita Starý Knín v obci provozuje Azylový dům sv. Ludmily a dále pak ještě jedno zázemí pro poskytování sociálních služeb (Sociálně aktivizační služby pro rodiny s dětmi). Azylový dům poskytuje dočasné ubytování úplným i neúplným rodinám s nezaopatřenými dětmi, včetně těhotných žen od 7. měsíce těhotenství, pokud se ocitnou bez přístřeší a v sociální nouzi a lidem bez ohledu na věk a rodičovství, bezprostředně postižených živelnou katastrofou. Maximální kapacita Azylového domu je 27 klientů včetně dětí. Délka pobytu klientů Azylového domu nepřesahuje dobu 6 měsíců. Lidé pak musejí azylový dům opustit a hledat si bydlení jinde⁵. Tato fluktuace klade zvýšené nároky na obec např. v rámci soužití obyvatel, využívání vzdělávacích kapacit v obci apod.

Obec od roku 2016 přispívá každoročně ze svého rozpočtu do Sociálního fondu regionu Brdy-Vltava zřízeného společností Brdy-Vltava o.p.s. Finanční prostředky obcí regionu jsou využívány za účelem podpory ověřeným poskytovatelům sociálních a návazných služeb v regionu Brdy-Vltava. Příspěvky obce Mokrovraty jsou z uvedeného Sociálního

⁵ **Zdroj:** <http://www.socialnipece.cz/>



fondů regionu Brdy-Vltava využívány k dofinancování poskytovatelů sociálních služeb působících na území obce (např. Charita Starý Knín, Magdaléna o.p.s. a další).

Dle dostupných informací jsou sociální služby v obci pokryty dostatečně.

3.7.3 ŠKOLSTVÍ

Obec má zřízenou Základní školu a Mateřskou školu Mokrovraty, okres Příbram (dále jen „škola“). Škola sdružuje základní školu, mateřskou školu, školní družinu a školní jídelnu. Základní škola je prvostupňová, kdy sdružuje více ročníků v jedné třídě. Její rejstříková kapacita je stanovena 50 žáků. Mateřská škola je jednotřídní s celodenním provozem a rejstříkovou kapacitou 30 žáků. Školní jídelna slouží oběma školám i pracovníkům školy. Školní družina má jedno oddělení s jednou

Obrázek 4 Základní a Mateřská škola Mokrovraty



vychovatelkou. Součástí výchovy a vzdělání je preventivní program, jehož cílem je předcházení rizikovým jevům v chování žáků. Děti z Mateřské školy plynule přecházejí do 1. ročníku Základní školy. Škola nabízí pestré volnočasové aktivity, zapojuje se do různých akcí a výzev.

Dle Demografické studie ORP Dobříš z roku 2018 vyplývá, že kapacity ZŠ budou chybět především na severu území ORP, kam spadá spolu s dalšími obcemi také obec Mokrovraty. Z uvedené studie je patrné, že počet dětí ve věku druhého stupně ZŠ po větší část období (do roku 2032) poroste. Oproti 920 dětem v roce 2017 jich zde bude v roce 2032 cca 1 270. V současné době chybí v celém ORP Dobříš kapacity pro druhý stupeň základních škol v celkovém rozsahu cca 180 žáků. Pokud se nepodaří vytvořit potřebné kapacity pro druhý stupeň do roku 2023, nebude už možné je všechny umístit v rámci regionu Brdy-Vltava a budou muset vyjíždět mimo region.

Současně bude vhodné se v budoucnu zaměřit také na vzdělávání dětí a žáků z azylového domu sv. Ludmily, jejich fluktuace ovlivňuje kapacitu školy, formu i obsah vzdělávání. Zvýšené nároky na výuku těchto dětí, by škole měly být kompenzovány v rámci regionálních aktivit např. prostřednictvím Místního akčního plánu rozvoje vzdělávání, kdy mohou být škole pořízeny potřebné pomůcky nebo další podpora dle potřeby.

Škola nedisponuje vhodnými vnitřními prostory pro sportovní a komunitní účely. K sportovním a volnočasovým aktivitám je možné využívat venkovní hřiště. Do budoucna bude vhodné nějaké takové prostory vybudovat.

Na území obce sídlí **KLUB LESNÍ ŠKOLKY MOKROVRATY, z.s.**, nezisková instituce, kde děti mohou plnit povinný rok předškolní docházky. Jedná se o alternativu k tradičnímu předškolnímu vzdělávání. Důraz je kladen na pobyt dětí v přírodě a vzdělávání mimo



učebny, přímo v prostředí přírody, nejčastěji lesa. Odpočinek dětí probíhá v zázemí, které má nejrůznější podoby (jurta, chatka, maringotka apod.).

3.7.4 ODPADOVÉ HOSPODÁŘSTVÍ

Komunální odpad (neboli směsný odpad) je veškerý odpad vznikající při činnosti fyzických osob (domácností) na území obce. Pro sběr komunálního odpadu jsou obecně používány sběrné nádoby tzv. kontejnery nebo popelnice, které jsou umístěny na shromažďovacích místech. Komunální odpad je nejčastěji odvážen subjektem, který v obci svoz odpadu zajišťuje. V případě Mokrovrat se jedná o společnost DOKAS Dobříš, s.r.o. V rámci odpadového hospodářství obec zajistila svým občanům možnost odvézt na sběrný dvůr společnosti DOKAS Dobříš, s.r.o. bezplatně tyto odpady: tříděný odpad (plast, papír, sklo, nápojové kartóny), elektrozařízení (kompletní), pneumatiky (doporučené množství 4ks na osobu).

Poplatek za obecní systém odpadového hospodářství obec určuje tzv. obecně závaznou vyhláškou. Dosavadní systém úhrady výše uvedeného poplatku je v obci určen formou nákupu známky na popelnici. Vztahuje se na trvale hlášenou osobu v obci nebo na nemovitost bez trvale hlášených osob. Obec poskytuje 50 % slevu z výše poplatku pro děti do 18 let a pro osoby starší 70 let.

V obci Mokrovraty a v místní části Pouště i ve Vilách se nachází celkem 5 hnízd na tříděný odpad. Toto množství kontejnerů je objemově dostačující.

Obec Mokrovraty komunální odpad vznikající na jejím území třídí na složky:

- Směsný komunální odpad,
- Papír,
- Plasty včetně PET lahví,
- Sklo bílé
- Sklo barevné
- Kovy
- Elektroodpad
- Boodpad
- Objemný odpad
- Nebezpečný odpad
- Textil
- Jedlý tuk a olej

Svoz **objemného odpadu** a **elektroodpadu** organizuje obec 2x do roka. Svoz **nebezpečného** odpadu je pořádán 4x do roka. Od dubna 2014 jsou v obci umístěny také 2 kontejnery na **textil**. V Mokrovratech v místě kontejnerů na tříděný odpad u parkoviště na návsi. V Pouštích je u kontejnerů u autobusové zastávky.

Systém odpadového hospodářství v zásadě vyhovuje, pro jeho doplnění je navržena plocha severně od ČOV, která kromě odpadového hospodářství bude využívána jako technické zázemí obce v nejrůznějším rozsahu.



Obec je zapojena v systému EKO-KOM (společnost, která uzavírá smlouvy s obcemi a vyplácí jim odměny za vytríděné odpady), kdy na základě řádně vytríděného odpadu je každoročně obci vyplácena od EKO-KOMU finanční odměna ve výši cca 120 000Kč/rok.

3.7.5 SPORTOVNÍ VYŽITÍ A SPOLKY

V obci působí **Sbor dobrovolných hasičů Mokrovraty-Pouště, o.s. (dále „SDH“)** Jedná se o spolek s činností v oblasti protipožární ochrany. Pro podporu činnosti SDH je třeba průběžně obnovovat a modernizovat vybavení, techniku a zázemí.

Z hlediska sportovních aktivit lze využívat **dvě hřiště** pro míčové hry hrané přes síť (tenis, nohejbal atd.) a místní fotbalové hřiště.

V polovině roku 2014 vzniklo v obci (Oranžové) **dětské a sportovní hřiště** za podpory Nadace ČEZ a obecních prostředků. Hřiště slouží dětem ve věku 3 až 14 let. Kromě různých typů prolézaček se zde nachází i basketbalový koš a stůl na stolní tenis.

V roce 2021 byly v prostoru posezení u lípy v západní části obce umístěny ve spolupráci s regionální neziskovou organizací MAS Brdy-Vltava naučné interaktivní prvky na téma „Lesní svět“. V roce 2022 byly doplněny o dva herní komponenty v parčíku u rybníčku Kalát'ák a naučnou infotabuli o obci v parčíku za obchodem.

3.7.6 KULTURA A PAMÁTKY, VOLNÝ ČAS

V katastrálním území obce se nachází Altán **„Králova stolice“** (jedná se o historicky významnou památku) s množstvím přístupových cest vedoucích především lesem. Altán je lákadlem pro turisty, kteří vyhledávají aktivní trávení volného času či dovolené. Poblíž se nachází také Kolomazná pec, kterou má obec ve svém znaku⁶. Zbytky pece tvoří vrcholek osamělého pahorku 393 m na půli cesty mezi železniční zastávkou Mokrovraty a Dolním Tušimským rybníkem.

Územím obce, v jižním lesnatém cípu prochází část **naučné stezky Karla Čapka**. Jedná se o nepatrnou část jejího třetího okruhu v úseku řeky Kocáby u Plechhamru.

Jako památky obce lze zařadit dvě drobné kulturní památky - kapličky. Jedna se nachází v místní části Pouště (kaplička Jana Křtitele). Druhá se nalézá v obci Mokrovraty severovýchodně v blízkosti ZŠ a MŠ, jedná se o kapli **sv. Václava**. Tuto obec rekonstruovala. Ve stejné lokalitě je pak také umístěna památka drobného charakteru **Památník padlým** obětem 1. sv. války.

⁶ Pec se podobala peci hrnčířské. Byla to hliněná kopule a průměru více než jeden metr. Kolem kopule bylo prstencové ohniště, kde se rozdělával oheň a zahříval dřevo v polenech, které bylo uvnitř kopule. Kopule se zahřívala na 400 až 500 stupňů Celsia. Při 200 stupních začala vytékat první zplodina chemického procesu ze dřeva praženého v kopuli. S růstem teploty vytékaly z kopule další látky – rozpouštědla, terpentýn, aromatické oleje a nakonec dřevěný dehet. Smolu spotřebovaly především pivovary v Dobříši, Novém Kníně a Sychrově, protože se používala pro vysmolování sudů na pivo. Rolníci potřebovali kolomaz na mazání kol a staré hamry, hutě a mlýny také potřebovaly velké množství mazadel. Kolozmazník či smolař měl nesnadnou, špinavou a páchnoucí práci (Dobříšské listy – 1/2010, O zaniklém smolařství a flusařství – František Průša.



Obrázek 6 Památník padlým



Obrázek 5 Kaple sv. Václava



Tabulka 4: Kulturní a společenské akce

Typ akce	Termín konání	Organizátor
Masopustní průvod	únor/ březen	Tradičně trávený den v převlecích, který je završen zábavou.
Průvod čarodějů a čarodějnic a pálení čarodějnic	duben	Průvod čarodějů organizuje především škola, pálení čarodějnic obec.
Den dětí	květen/ červen	Děti zde mají možnost po celé odpoledne trávit čas soutěžením a mohou shlédnout různá vystoupení dle programu.
Nohejbalový turnaj	červenec a září	
Podzimní pouť se zábavou	září	Tradiční pouť s atrakcemi završená zábavou
Mše svatá u kapličky sv. Václava	září	
Drakiáda	říjen	Každoroční pouštění draka dětmi s rodiči, které je spojeno s řadou soutěží a atrakcí (střelba z luku, strašidelná sluj, výtvarné soutěže atd.)
Dýňování	říjen	Vyřezávání dýní, akce pro rodiče i děti spojená se soutěžemi
Posezení se seniory		Obec spolupracuje se školou.
Rozsvícení vánočního stromu	listopad/ prosinec	Obec spolupracuje se školou.

3.7.7 DALŠÍ OBČANSKÁ VYBAVENOST

Mnohé ze služeb občanské vybavenosti lze využívat v Novém Kníně či Dobříši, kde je jejich nabídka širší. Jedná se např. o zdravotnické služby, školu pro druhý stupeň, kostel, faru,



hřbitov, poštu, letní kino, veterinář, domov důchodců, služby v oblasti gastronomie, obchody různého sortimentu atd.

V obci zřizuje soukromý provozovatel obchod se smíšeným zbožím, který nabízí základní suroviny. Obchod je situován v centru obce poblíž autobusové zastávky. Nedaleko se nachází venkovní prodej ovoce a zeleniny a potravinového doplňkového sortimentu.

Občanům obce Mokrovraty je k dispozici obecní knihovna.

V oblasti gastronomie se v obci nachází **restaurační zařízení U Josefa**. Obecní restaurace je vybavena kuchyní a salonkem, kde je možné pořádat kulturní akce. Prostory v kabinách obec pronajímá obyvatelům obce pro konání soukromých společenských akcí. Kapacita těchto zařízení je pro potřeby obce dostatečná. Třetí restaurační zařízení se nachází v místní části Pouště. Jedná se však spíše o klub, který nefunguje jako veřejně přístupná restaurace.

3.8 ŽIVOTNÍ PROSTŘEDÍ

Na území obce převažuje půda nezemědělská. Tato je více než dvakrát rozsáhlejší oproti půdě zemědělské. Na nezemědělskou půdu připadá celých **949,66** ha (tj. **68,86 %** z celkové výměry pozemků). **Celková výměra pozemků činí 1 378,81 ha.**

Ze **zemědělské** půdy zastoupené v **429,14 ha** (tj. **31,12 %** z celkové výměry) je v okolí obce zastoupena nejvíce orná půda (celých 304,65 ha). Dále pak jsou to trvalé travní porosty, zahrady. Chmelnice, vinice ani ovocné sady se na území obce nevyskytují.

Z **nezemědělské** půdy tvoří nejvýznamnější složku lesní pozemky zaujímající celých 853,57ha (tj. cca 61,9 % z celkové výměry pozemků, což je více než polovina celkové půdy v obci). Dále pak z nezemědělské půdy jsou zastoupeny ostatní plochy, zastavěné plochy a vodní plochy (vodní plochy jsou zastoupeny v míře nejmenší celkem 11,97 ha).

Tabulka 5: Struktura využití půd v obci Mokrovraty k 31. 12. 2020

Využití	Rozloha (ha)
Zemědělská půda	429,14
Orná půda	304,65
Chmelnice	-
Vinice	-
Zahrada	34,14
Ovocný sad	-
Trvalý travní porost	90,36
Nezemědělská půda	949,66
Lesní pozemek	853,57
Vodní plocha	11,97
Zastavěná plocha a nádvoří	13,00
Ostatní plocha	71,12



Celková výměra pozemku

1 378,81

Zdroj: ČSÚ

Na území obce se tak nejhojněji vyskytují lesní pozemky (853,57 ha) a půda orná (304,65 ha). Lesní půda se na území obce nachází nejvíce na severu, resp. severozápadně, dále pak z menší části v jižním výběžku území obce. Obytná zástavba je situována východně a jihovýchodně na území obce, přičemž obytná část obce představuje cca 1/3 celého území. Místní část Pouště oddělena ornou půdou je vystavena jižně od Mokrovrat ve dvou menších pod celcích. Orná půda je pak hojně zastoupena zejména v centrální části obce, kdy obklopuje zastavěné části území jihovýchodně, východně. Zejména v období bleskových povodní bývá obec ohrožena záplavou vody a bahna z orné půdy. Z tohoto důvodu jsou v rámci nově pořizovaného územního plánu připravovány rozsáhlejší protipovodňové úpravy, které by tomuto měly zabránit. Významně mohou pomoci i osevní postupy a výběr plodin (nejhůře smývaná je půda po výsadbě kukuřice).

Z dat ČSÚ vyplývá, že podniků se zjištěnou aktivitou v oblasti zemědělství, lesnictví, rybářství bylo na území obce v roce 2020 celkem 8. V oblasti zemědělství je významným uživatelem orné půdy ZEMĚDĚLSKÁ SPOLEČNOST DOBRŘÍŠ, spol. s r.o. Ta provozuje v území obce Bioplynovou stanici. Současně je v obci zřízena farma chovu skotu, která v posledních letech prošla rekonstrukcí stájí a dojíren.

Obec Mokrovraty je ekologicky relativně stabilní území s rozšířenou vybaveností. Výše uvedené problémy se zaplavováním zastavěného území obec řeší.

Z výše uvedeného vyplývá, že velká část řešeného území zaujímá lesní krajina a orná půda. Přejít zástavby do krajiny je uspokojivý.

Využití většiny druhů ploch s rozdílným způsobem využití umožňuje související dopravní infrastruktura, která také zajišťuje základní předpoklad prostupnosti krajiny. V rámci zvýšení možnosti využití okolní krajiny lze do budoucna uvažovat o vybudování pozemních komunikací včetně běžeckých, cyklistických, in-linových, hipoturistických a turistických tras, naučných stezek apod.

Území obce je prostoupeno sítí účelových komunikací, která umožňuje dostupnost okolních sídel a je relativně stabilizovaná.

Vodní plochy tvoří především toky. Severní a severovýchodní hranici obce Mokrovraty tvoří Voznický potok, jehož pravostranným přítokem je potok Tušimský, jihovýchodní hranici území tvoří levostranný přítok Kocáby. Tyto toky jsou ve správě státního podniku Lesy ČR. Jižní hranici obce tvoří říčka Kocába a severovýchodní hranici mezi k. ú. Mokrovraty a k. ú. Pouště tvoří levostranný přítok Kocáby. Správcem těchto vodních toků je státní podnik Povodí Vltavy. V řešeném území se nachází záplavové území potoka Kocába, které stanovil Krajský úřad Středočeského kraje, ve kterém jsou omezeny činnosti dle § 67 vodního zákona. V řešeném území se nachází ochranné pásmo vodních zdrojů K1-K4 a S1-S4, dále se zde nachází ochranné pásmo vodního díla ČOV Mokrovraty 1000 EO. V záplavovém území vodního toku Kocába se nachází několik rekreačních chat. Území s obytnou zástavbou se záplavové území nedotýká. Jak již bylo zmíněno výše



zásadním problémem v Mokrovratech jsou nátoky dešťových vod a splachy ornice z polí, zejména v oblasti severozápadně od zastavěného území. Tuto oblast pak řeší územní plán, který je vymezuje jako plochy, na nichž bude komplexně řešena zábrana před nátokem z polí a současně zlepšit zachycování dešťových vod v krajině.

3.9 SPRÁVA OBCE

3.9.1 OBECNÍ ÚŘAD A KOMPETENCE OBCE

Obec Mokrovraty je veřejnoprávní korporace, právnická osoba. Má vlastní majetek a je základní jednotkou veřejné správy. Je územním samosprávným celkem základního stupně (I. typu), tedy vykonává přenesenou působnost pouze základního charakteru.

Obec spadá, dle vyhlášky č. 388/2002 Sb. Ministerstva vnitra o stanovení správních obvodů obcí s pověřeným obecním úřadem a správních obvodů obcí s rozšířenou působností, pod správní obvod obce s rozšířenou působností Dobříš. Obec sama zajišťuje službu Czech Point, vede evidenci obyvatel.

Obec spravuje své záležitosti prostřednictvím svých orgánů, kterými v obci jsou zastupitelstvo a Obecní úřad. Obec nemá ustanovenou radu obce. Obecní úřad jako orgán obce je tvořen starostou, místostarostou, zastupiteli a třemi zaměstnanci úřadu obce. Obecní zastupitelstvo je 9ti-členné a dle právních předpisů má zřízen kontrolní a finanční výbor a dále také Výbor stavební a Krizový štáb obce.

Aktuální úřední hodiny obecního úřadu lze nalézt na stránkách obce.

3.9.2 HOSPODAŘENÍ A MAJETEK OBCE

Obec má povinnost využívat svůj majetek účelně a hospodárně v souladu s jejími zájmy a úkoly vyplývajícími ze zákonem vymezené působnosti, pečovat o zachování a rozvoj svého majetku, vést evidenci svého majetku, chránit svůj majetek před zničením, poškozením, odcizením nebo zneužitím.

Vzhledem k tomu, že do rozpočtů obcí se zohledňují také finanční prostředky z dotačních zdrojů a jejich čerpání a následné vyplácení, může z krátkodobého pohledu celkový roční přehled rozpočtu zkreslit, není v této kapitole uváděn přehled jednotlivých ročních rozpočtů obce. Tyto jsou přístupné na webových stránkách obce https://www.mokrovraty-obec.cz/vismo/zobraz_dok.asp?id_org=9820&id_ktg=56&n=rozpocety%2Dobce&p1=65

Obec s počtem obyvatel 785 (pro rok 2020) hospodaří v současné době s příjmy ve výši cca 15 - 17 mil. Kč a pravidelně se každým rokem mírně navyšují. Střednědobý výhled rozpočtu obce na období 2022 – 2024 předpokládá pro rok 2022 rozpočet schodkový, kdy obec zvyšuje investice v oblasti vodohospodářské infrastruktury a místních komunikací. Pro roky 2023 a 2024 Střednědobý výhled rozpočtu obce již předpokládá rozpočet přebytkový. Důvod lze spatřovat v dokončení zásadních investic zejména v oblasti technické infrastruktury. Z dlouhodobého hlediska obec prosperuje, své finanční



prostředky hospodárně a účelně využívá ku prospěchu obce a jejích obyvatel. Nejvýznamněji obec své finanční prostředky stabilně vynakládá na technickou a dopravní infrastrukturu (vybudování ČOV, obnova a rozšíření vodohospodářských sítí, odvádění a čištění odpadních vod, budování místních komunikací a to i pro pěší), dále do MŠ a ZŠ, sběr a svoz komunálního odpadu a také na činnost místní správy. Obec pro pokrytí části investic využívá evropské i národní dotační zdroje (např. na projekt "Mokrovraty-rozšíření kanalizačních sítí" byla přiznána dotace ve výši 19.734.495,95 Kč z evropských fondů a 3.060.765 Kč z prostředků Středočeského kraje).

3.9.3 BEZPEČNOST

Obecní policie, která zabezpečuje místní záležitosti veřejného pořádku v rámci působnosti obce a plní další úkoly stanovené zákonem, zřízena v obci není.

Ochrana životů, zdraví a majetku občanů před požáry, živelnými pohromami a jinými mimořádnými událostmi v katastru obce je zajištěna jednotkou sboru dobrovolných hasičů obce a dále jednotkami požární ochrany HZS.

K bezpečnosti obce přispívá radarový měřič rychlosti u vjezdu do obce ve směru Dobříš – Nový Knín. Toto preventivně působí při omezování průjezdu obcí vysokou rychlostí.

3.9.4 VNĚJŠÍ VZTAHY A VAZBA

Obec je členem těchto lokálních uskupení:

Svazek obcí Dobříšska a Novoknínska - byl založen v roce 1994 a v současné době sdružuje 25 obcí. Hlavní činnost svazku je zaměřena na výkon aktivit směřujících k systematickému a efektivnímu rozvoji regionu. Blíže je uvedeno na <http://www.dobriřskonovokninsko.cz/>

Dobrovolný svazek obcí Pokocábí – od roku 2021, hlavním předmětem činnosti je Zajišťování veřejných služeb v oblasti vodního hospodářství (zásobování vodou, odvádění a čištění odpadních vod).

Dobrovolný svazek obcí TEKOS – od roku 2022, hlavním předmětem činnosti je zajištění technických a komunálních služeb.

Místní akční skupina Brdy-Vltava (dále jen „MAS“)

MAS sdružuje subjekty z veřejného a soukromého sektoru (i aktivní obyvatele), kterým není lhostejná podoba místa, kde žijí. Jedná se o neziskovou organizaci, která usiluje o rozvoj venkova a získávání finančních prostředků z EU i z národních programů pro rozvoj území, kde působí. Organizace byla založena v roce 2006 a v roce 2022 sdružovala celkem 47 subjektů z regionu Dobříšska, Novoknínska a Středního Povltaví. MAS má zpracovanou Strategii komunitně vedeného místního rozvoje, která zahrnuje i území obce Mokrovraty, a ta tak může čerpat finanční prostředky (přidělené na Strategii) na své rozvojové projekty. Organizace je dále aktivní v sociální oblasti a v oblasti školství. Výčet všech aktivit lze nalézt zde: www.brdy-vltava.cz.



4 VÝSLEDKY DOTAZNÍKOVÉHO ŠETŘENÍ V ROCE 2022

Dotazníkové šetření probíhalo v **dubnu a začátkem května 2022**. Dotazníky byly distribuovány v písemné podobě spolu s Mokrovratským zpravodajem, zároveň je bylo možné vyplnit elektronicky na webových stránkách obce. Navrátilo se **47** vyplněných dotazníků, z nich vychází hodnocení uvedené níže. Z celkového počtu odpovědí se ankety zúčastnilo **84% respondentů v produktivním věku (25-64let)**, kteří v obci žijí nejčastěji **mezi 10 a 20 lety**. Celkový počet obyvatel obce by měl být dle uvedených odpovědí **maximálně kolem 800**, což odpovídá současnému počtu obyvatel.

Tabulka 6 Spokojenost s jednotlivými oblastmi

Hodnocená oblast	Průměrná známka ⁷	Hodnocená oblast	Průměrná známka
Dostupnost ZŠ	1,38	Vzhled obce	2,05
Dostupnost MŠ	1,55	Nakládání s odpady, jejich svoz a třídění	2,07
Úroveň veřejné kanalizace	1,56	Čistota veřejných prostranství	2,25
Bezpečnost v obci (z pohledu kriminality)	1,58	Bezpečnost v obci (z pohledu silničního provozu)	2,25
Úroveň veřejného vodovodního řadu	1,60	Úroveň dopravní infrastruktury, vč. chodníků	2,26
Úroveň veřejného osvětlení	1,68	Úroveň veřejné hromadné dopravy	2,26
Práce obecního úřadu	1,91	Možnosti pro podnikání (např. spolupráce s obcí...)	2,59
Úroveň internetového připojení	1,91	Pracovní příležitosti v obci či bezprostředním okolí	2,90
Mezilidské vztahy v obci	2,00	Možnost kulturního a společenského vyžití	2,98
		Možnost sportovního vyžití	3,03

Téměř ve všech sledovaných oblastech došlo od roku 2014⁸ ke zlepšení. V roce 2022 byla občany nejlépe hodnocena Dostupnost ZŠ a MŠ, Úroveň veřejné kanalizace a Bezpečnost v obci (z hlediska kriminality). Díky vybudování **nové kanalizace a rekonstrukcím vodovodu** vykazuje především oblast technické infrastruktury za uplynulé období **nejvýznamnější zlepšení**. Zlepšení je možné spatřit také v oblasti

⁷ Průměrná známka vychází pouze z vyplněných odpovědí uvedených v dotazníku. Čím nižší je průměrná známka, tím je oblast hodnocena lépe.

⁸ V roce 2014 bylo realizováno první dotazníkové šetření ke strategickému plánu obce.



podnikání a práce v obci či jejím bezprostředním okolí. Zlepšení v oblasti trhu práce je však pravděpodobně způsobeno rozšířením práce z domova v době COVID-19 a pokračování tohoto trendu i v současnosti (pozn. polovina roku 2022). Tato informace koresponduje také s otázkou trávení pracovního dne, kdy 46,5% respondentů uvedlo, že tráví většinu pracovního dne v obci. Druhá polovina respondentů pak z obce vyjíždí do bližšího (do 10km) či vzdálenějšího okolí (do 40km). Naopak **se zhoršila oblast Kulturního, společenského a sportovního vyžití**, která byla také často uváděna jako slabá stránka života obce.

Při hodnocení nejdůležitějších oblastí z pohledu kvality života se často objevila odpověď, že **nelze jednotlivé oblasti upřednostňovat**, protože jsou stejně důležité a jdou tzv. ruku v ruce. Tomu odpovídá i hodnocení jednotlivých oblastí, kdy nelze z odpovědí jednoznačně označit, které oblasti by se vedení obce mělo přednostně věnovat. Za důležité hodnotí obyvatelé kvalitní technickou infrastrukturu (vodovod, kanalizaci, ČOV, veřejné osvětlení). Do těchto oblastí obec v předchozích sedmi letech významně investovala, čehož si obyvatelé cení, a nyní je důležité zajistit především provoz vybudované infrastruktury (i v souvislosti s energetickou krizí započatou v r.2022).

Při otázce, jaká by měla obec v budoucnu být, je pro obyvatele důležité, aby Mokrovraty zůstaly **klidnou a bezpečnou obcí**, tedy obcí pro příjemné bydlení (před 20% odpovědí). Dále je pro obyvatele důležité (kolem 10%) **kvalitní životní prostředí** a zároveň **možnost volnočasového vyžití** pro všechny. Právě poslední zmíněná oblast se obyvatelům v současné době významně nedostává a je zde prostor pro zlepšení. Zároveň se však jedná o oblast, k jejímuž rozvoji mohou významně přispět samotní obyvatelé a nemusí rozvoj této oblasti zcela ležet na bedrech samotné obce.

Nejčastěji se obyvatelé dozvídají o tom, co se v obci děje, prostřednictvím **webových stránek** (28%) a přes úřední desku obce (20%). Funguje také předávání **informací mezi sousedy** (17,5%) a prostřednictvím místních tiskovin – Mokrovratského zpravodaje (15,7%). Příležitostí pak je pravidelné využívání nově pořízeného **mobilního rozhlasu**, který může také obyvatele flexibilně informovat o novinkách v obci.

Otázka z dotazníku týkající se předností a slabin obce bude vyhodnocena přímo ve SWOT analýzy v další části tohoto dokumentu, kde budou označeny body vycházející z dotazníkového šetření. Tabulka níže tak obsahuje seznam nejpřínosnějších investic z pohledu obyvatel obce za uplynulých 5 let.

Investice do:	Počet odpovědí
Vybudování kanalizace	29
Rekonstrukce komunikací, vč. chodníků	20
Rekonstrukce vodovodu	16
Rekonstrukce a budování veřejného osvětlení	12
Výstavba ČOV	5



„Celkový obrázek obce se za posledních 5 let zlepšil. Stále však zůstávají lokality, jejichž vzhled je potřeba zlepšovat“. Citace z dotazníku.

Z této citace je patrné, že plánování aktivit a rozvoj obce je dlouhodobý a nekončící proces a je nezbytné o obec neustále pečovat a posouvat ji dál.



5 SWOT ANALÝZA OBCE (VÝCHODISKA PRO NÁVRHOVOU ČÁST)

SWOT analýza identifikuje silné a slabé stránky a příležitosti a hrozby, jež určují možný budoucí kladný nebo záporný vliv na rozvoj dané oblasti. SWOT analýza tak ukáže, které oblasti je potřeba dále rozvíjet a na které se více zaměřit a ty pak rozpracovat do projektových záměrů. Proto je SWOT analýza pojítkem mezi analytickou a návrhovou částí rozvojového dokumentu. Informace uvedené níže vycházejí analytické části (černě), výstupy z dotazníkového šetření (modře) a informace od vedení obce a ze setkání s obyvateli (zeleně).

SILNÉ STRÁNKY	SLABÉ STRÁNKY
Realizace zásadních investic v oblasti dopravní a technické infrastruktury (vybudování vodovodu, vybudování ČOV a gravitační kanalizace, vybudování veřejného osvětlení, oprava místních komunikací, výstavba chodníků).	Svoz odpadů z chatových oblastí nelze zahrnout do limitů pro skládkování. Financování leží na bedrech obce.
Dostupnost ZŠ a MŠ přímo v obci.	Frekventovaná silnice procházející celou obcí.
Klidné prostředí pro život s krásnou přírodou (blízkost lesů).	Vyšší míra nezaměstnanosti v porovnání s průměrem ORP Dobříš i ČR.
Dobrá dopravní dostupnost obce k větším sídelním centrům.	Samostatná komunita chatařů (neúčast chatařů na obecních akcích).
Koncepční plánování rozvoje obce a jeho průběžné vyhodnocování.	Nepořádek kolem kontejnerů na tříděný odpad.
Nižší průměrný věk obyvatel obce (v porovnání k ČR).	Chybí dobře spravované společenské prostory/místo pro setkávání.
Stabilní počet obyvatel obce.	Nepořádek kolem stánku a prodejny potravin.
Bezpečná obec.	Nízké sportovní vyžití.
Obecní znak pro prezentaci obce.	Pravidelný vývoz bioodpadu z Pouští.
Síť pěších a cyklistických cest spojujících obec s okolní přírodou.	Zaplavování zastavěného území obce vodou a bahnem z okolních polí.
Dostatečný objem kontejnerů na tříděný odpad.	
Zajištění dostupnosti sociálních služeb příspěvkem do Sociálního fondu regionu Brdy-Vltava.	
Pořádání řady tradičních akcí pro veřejnost.	
Restaurace U Josefa ve vlastnictví obce.	



Spolupráce obce v rámci mikroregionu (členství v MAS Brdy-Vltava, DSO Dobříšska a Novoknínska, DSO Pokocábí a DSO TEKOS)	
Pravidelné svozy objemného a nebezpečného odpadu.	
Fungování obecního úřadu.	
Pořízeno LED veřejné osvětlení po obci.	

PŘÍLEŽITOSTI	HROZBY
Vytvoření volnočasového vyžití pro různé věkové skupiny.	Obyvatelé bez přihlášení se k trvalému bydlišti v obci.
Za pomoci regionu (pomoc Místního akčního plánu vzdělávání) kompenzovat škole zvýšené nároky na vzdělávání dětí z Azylového domu.	Obyvatelé nemají čas na společenský život v obci (např. dojíždka, nedostatečná obč. vybavenost, možnosti vyžití apod.).
Vybudovat multifunkční prostory pro sport, kulturní i společenské vyžití obyvatel.	Zajištění provozu technické infrastruktury vzhledem k energetické krizi započatou v roce 2022.
Přizpůsobit otevírací dobu školského zařízení vyjížděče do zaměstnání.	Dopad energetické krize na rozvoj a rozvojové projekty obce.
Zpracování návrhu a realizace protipovodňových úprav.	Přesažení kapacit technické infrastruktury a vybavenosti obce důsledkem nové výstavby v obci.
Modernizace vybavení ZŠ, MŠ.	Nedostatečné pokrytí kapacit 2. stupňů základních škol v regionu Dobříšska a Novoknínska.
Koordinovaná implementace Programu rozvoje obce, Územního plánu a rozpočtu obce.	Nízká iniciativa obyvatel ve vztahu k obci (zvelebování obce, pocit zodpovědnosti za místo, kde žijí).
Vybudovat chodníky k zastávkám veřejné dopravy (autobus, vlak).	Část vodovodního řadu v soukromém vlastnictví.
Optimalizovat autobusové spojení, vč. dopravy o víkendech.	Nekoncepční rozšiřování výstavby v katastrálním území obce.
Rekonstrukce komunikace mezi Mokrovraty a Pouští.	
Podpořit zavedení vysokorychlostního internetu v obci.	
Využít modelu participativního rozpočtu.	
Vytvořit osadní výbor – Pouště.	



6 NÁVRHOVÁ ČÁST PROGRAMU ROZVOJE OBCE

Návrhová část vychází ze skutečností zjištěných v analytické části dokumentu a zaznamenává hlavní podněty z předchozích fází zpracování PRO Mokrovraty. V této části jsou zformulovány aktivity, kterými lze naplnit stanovené cíle a tím tak dosáhnout definované vize obce.

6.1 VIZE OBCE MOKROVRATY

Vize představuje pozitivní zobrazení budoucnosti (do horizontu 2029) a odpovídá nám na otázku „kam směřujeme, čeho chceme dosáhnout“. Jde o ideální stav (resp. směr), kam se realizací příslušných aktivit snaží obec dostat.

Vize v roce 2029

MOKROVRATY

Lidé společně organizují akce sportovního i společenského charakteru a probíhá zde čilý komunitní život. Naše obec je hezká, dobře zde funguje mateřská a základní škola a máme dobrý přístup do okolní krajiny, která je dobře udržovaná. Obec je po finanční stránce zabezpečená a schopná zajistit potřebnou infrastrukturu. Lidem se zde prostě dobře žije.

6.2 CÍLE A OPATŘENÍ

Abychom dokázali sledovat to, zda dosahujeme ideálního stavu (vize), stanovujeme cíle a na ně navázaná opatření. Opatření je vždy rozpracováno do souboru určitých aktivit. Aktivity pak můžeme vnímat jako zásadní úkoly, které mají být splněny, aby došlo k naplňování opatření, cílů a tím vize.

6.2.1 STRATEGICKÉ CÍLE

Cíl 1 Kvalitní a kapacitně dostatečná infrastruktura dostupná všem obyvatelům

Cíl 2 Rozmanitá občanská vybavenost uspokojující všechny věkové skupiny obyvatel obce (ve vztahu k velikosti a možnostem obce)



Cíl 3 Zachování, ochrana a kvalitní údržba životního prostředí v intravilánu i extravilánu obce

Cíl 4 Spolupracující komunita

6.2.2 OPATŘENÍ

Cíl 1 Kvalitní a kapacitně dostatečná infrastruktura

Opatření 1.1 Zajištěná dopravní infrastruktura

Opatření 1.2 Zajištěná technická infrastruktura

Cíl 2 Rozmanitá občanská vybavenost (ve vztahu k velikosti a možnostem obce)

Opatření 2.1 Udržení a modernizace školy, sportovního a kulturního zázemí

Opatření 2.2 Zachování a rozšíření ostatní občanské vybavenosti

Cíl 3 Ochrana a péče o životní prostředí v intravilánu i extravilánu obce

Opatření 3.1 Zachování a zušlechťování životního prostředí

Opatření 3.2 Upravená veřejná prostranství v obci s přechodem do extravilánu obce

Cíl 4 Spolupracující komunita

Opatření 4.1 Podpora aktivit posilujících vzájemnou pospolitost obyvatel

Opatření 4.2 Aktivní spolupráce obce v rámci regionu

7 AKČNÍ PLÁN PROGRAMU ROZVOJE OBCE

Tato kapitola obsahuje přehled konkrétních rozvojových aktivit (tzv. projektových záměrů). Každý projektový záměr má stanoven termín předpokládané realizace (časový horizont), odhad nákladů, zdroj financování.

Cíl 1 Kvalitní a kapacitně dostatečná infrastruktura

Opatření 1.1 Zajištění dopravní infrastruktura

Název záměru	Časový horizont	Odhad nákladů v Kč	Možný zdroj financování
Výkup pozemků na komunikace mezi obcí Mokrovraty a Mokrovraty-Pouště		1 000 000	
Rozšíření komunikace-asfaltový povrch mezi obcí Mokrovraty a Mokrovraty-Pouště (za předpokladu realizace záměru výše)		3 000 000	Dotace /vlastní zdroje
Oprava místních komunikací	2023-2029	5 000 000	Dotace/ vlastní zdroje
Vybudování chodníku na nádraží včetně veřejného osvětlení, odpočinkového mobiliáře (např. lavičky)	2026	1 000 000	Dotace/vlastní zdroje
Nové autobusové nástupiště Mokrovraty-Vily	2029	500 000	Dotace /vlastní zdroje



Opatření 1.2 Zajištěná technická infrastruktura

Název záměru	Časový horizont	Odhad nákladů v Kč	Možný zdroj financování
Výměna vodovodního řadu k bytovým domům v Mokrovratech	2024	2 000 000	Vlastní zdroje
Dokončení výměny původního litinového potrubí	2029	5 000 000	Vlastní zdroje
Rekultivace sběrného místa v Mokrovratech	2025	1 000 000	Dotace/vlastní zdroje

Cíl 2 **Rozmanitá občanská vybavenost (ve vztahu k velikosti a možnostem obce)**

Opatření 2.1 Udržení a modernizace školy, sportovního a kulturního zázemí

Název záměru	Časový horizont	Odhad nákladů v Kč	Možný zdroj financování
Vytvořit zázemí pro spolkovou, kulturní a sportovní činnost	2029	15 000 000	Dotace/vlastní zdroje
Modernizace školní jídelny a kuchyně ZŠ a MŠ	2027	3 500 000	Dotace/MAS Brdy-Vltava/vlastní zdroje
Rekonstrukce sociálního zařízení ZŠ a MŠ	2027	1 000 000	Dotace/MAS Brdy-Vltava/vlastní zdroje
Rekonstrukce vnitřních prostor, výměna dveří v kabinách na hřišti	2024	200 000	Vlastní zdroje

Opatření 2.2 Zachování a rozšíření ostatní občanské vybavenosti

Název záměru	Časový horizont	Odhad nákladů	Možný zdroj financování
Podpora sítě sociálních služeb v regionu Brdy-Vltava	2023-2029	47 000Kč/rok	Vlastní zdroje
Pořízení herních a posilovacích prvků a přístřešku na dětská hřiště	2029	500 000	Dotace/vlastní zdroje
Úprava prostoru pro sportovní a volnočasové aktivity v Pouštích	2029	1 000 000	Dotace/vlastní zdroje

Cíl 3 **Ochrana a péče o životní prostředí v intravilánu i extravilánu obce**

Opatření 3.1 Zachování a zušlechťování životního prostředí

Název záměru	Časový horizont	Odhad nákladů	Možný zdroj financování
Údržba vzrostlé zeleně	2023-2029	200 000Kč/rok	
Výsadba zeleně na veřejných prostranstvích		10 000Kč/rok	
Revitalizace rybníku Kaláták	2023-2029	5 000 000	Dotace EU/Národní dotace/ vlastní zdroje
Realizace protipovodňových opatření v katastrálním území obce		10 000 000	Dotace EU/Národní dotace/ vlastní zdroje
Revitalizace veřejných prostranství	2023-2029		



Opatření 3.2 Upravená veřejná prostranství v obci s přechodem do extravilánu obce

Název záměru	Časový horizont	Odhad nákladů	Možný zdroj financování
Pravidelná údržba dětských hřišť	2023-2029		Vlastní zdroje
Obnova polních cest s výsadbou stromořadí	2023-2029	1 000 000	Dotace/vlastní zdroje

Cíl 4 **Spolupracující komunita**

Opatření 4.1 Podpora aktivit posilujících vzájemnou pospolitost obyvatel

Název záměru	Časový horizont	Odhad nákladů	Možný zdroj financování
Organizovat brigády se zapojením obyvatel do života v obci	2023-2029	Akce se konají průběžně	
Udržet a rozšiřovat akce v obci	2023-2029		
Vydávat Mokrovratský zpravodaj	2023-2029		Vlastní zdroje
Zachovat „oslavy“ významných jubileí obyvatel			Vlastní zdroje

Opatření 4.2 Aktivní spolupráce obce v rámci regionu

Název záměru	Časový horizont	Odhad nákladů	Možný zdroj financování
Podporovat spolkovou činnost	2023-2029		Vlastní zdroje
Účast na setkání MAS Brdy-Vltava	2023-2029	0 Kč	
Účast na setkání DSO Dobříšska a Novoknínska	2023-2029	18 000 Kč/rok	Vlastní zdroje
Účast na setkání DSO Pokocábí	2023-2029	10 000 Kč/rok	Vlastní zdroje
Účast na setkání DSO TEKOS	2023-2029	10 000 Kč/rok	Vlastní zdroje



8 IMPLEMENTACE PROGRAMU ROZVOJE OBCE

PRO je jedním ze základních rozvojových dokumentů, který je využíván jako nástroj pro řízení a koordinaci rozvoje obce. PRO stanoví rozvojové záměry a cíle, jichž má být v určitém časovém horizontu dosaženo. Samotný dokument však nemůže být nikdy sám o sobě zcela úspěšný, je nutná součinnost vedení obce i obyvatel, koordinovaná implementace PRO, územního plánu i rozpočtu obce. Vytvoření PRO je tak velmi důležitým krokem k nastartování či posílení rozvoje obce. Měl by být „živým“ dokumentem, tudíž je nezbytné:

- průběžně, systematicky a dlouhodobě pracovat na realizaci naplánovaných aktivit,
- důsledně sledovat (monitorovat) jeho naplňování (postup, jakým se realizují plánované záměry a pokrok v dosahování cílů),
- v případě potřeby dokument aktualizovat.

Velmi důležité je zejména pravidelné vyhodnocování dokumentu. Nejjednodušším způsobem je jednou ročně nebo jednou za dva roky zpracovat přehled realizovaných činností a zhodnotit, do jaké míry byly aktivity naplněny (tzv. akční plán PRO). Vytvořením akčního plánu dojde ke konkretizaci opatření obsažených v PRO. Pro tyto aktivity se vytvoří zcela konkrétní postupné úkoly s termíny realizace a finančním zajištěním. Vyhodnocení pak přináší důležitou zpětnou vazbu o tom, které činnosti byly úspěšné, a které neúspěšné (a z jakého důvodu), v čem je třeba pokračovat, čeho se vyvarovat apod. Z vyhodnocení musí pro návrhovou část vyplynout následující:

- cíle, kterých nebylo dosaženo a k nimž je třeba nalézt nové způsoby řešení,
- aktivity, které nebyly zrealizovány a je třeba je zařadit do nového Akčního plánu,
- náměty na změny organizačního a personálního zajištění realizace PRO,
- zpřesnění reálných finančních nákladů různých činností a možností získat finanční prostředky na jejich realizaci.

Ideálním řešením pro zajištění realizace schváleného PRO v každodenní praxi je stanovení odpovědnosti za realizaci PRO konkrétní osobě. Osobou odpovědnou za realizaci záměrů tohoto dokumentu bývá zpravidla **starosta obce (nebo jím pověřená osoba)**, který bude, ve spolupráci se zastupitelstvem obce, především:

- iniciovat realizaci navržených záměrů,
- vyhledávat a zajišťovat zdroje financování aktivit PRO,
- projednávat podněty vztahující se k realizaci záměrů,
- průběžně předkládat ke schválení zastupitelstvu obce zprávy o realizaci PRO,
- předkládat k projednání změny a aktualizace PRO,
- delegovat jednotlivé činnosti a pravomoci na odpovědné osoby.

Aktualizace PRO bude po projednání zastupitelstvem obce zveřejněna na webových stránkách obce.



9 SEZNAM GRAFŮ, OBRÁZKŮ A TABULEK

Seznam grafů

Graf 1 Vývoj počtu obyvatel v obci Mokrovraty v letech 2015– 2020 (vždy k 31.12.)	20
Graf 2 Průměrný věk obyvatel v letech 2015 – 2020	21
Graf 3 Přirozený přírůstek/úbytek v letech 2015 - 2020	22
Graf 4: Migrační saldo v letech 2015 – 2020	23
Graf 5: Celkový přírůstek v letech 2015 – 2020	24
Graf 6: Index stáří obyvatel obce v letech 2015 - 2020	25
Graf 7 Podíl nezaměstnanosti v letech 2015 – 2021	26

Seznam obrázků

Obrázek 1 Obecní znak	17
Obrázek 2 Obecní vlajka vvlajka	18
Obrázek 3 Poloha obce Mokrovraty	19
Obrázek 4 Základní a Mateřská škola Mokrovraty	35
Obrázek 5 Kaple sv. Václava	38
Obrázek 6 Památník padlým	38

Seznam tabulek

Tabulka 1 Údaje o obci	17
Tabulka 2 Ekonomické subjekty se sídlem na území obce ke dni 31. 12. 2020	27
Tabulka 3 Podnikatelské subjekty se sídlem v obci dle převažující činnosti k 31. 12. 2020	28
Tabulka 4: Kulturní a společenské akce	38
Tabulka 5: Struktura využití půd v obci Mokrovraty k 31. 12. 2020	39
Tabulka 6: Spokojenost s jednotlivými oblastmi	43

10 SEZNAM ZDROJŮ

1. Brdy-Vltava o.p.s (2022) *Webové stránky MAS Brdy-Vltava*. Dostupné na [www: zdroj: www.brdy-vltava.cz/](http://www.brdy-vltava.cz/).
2. Český statistický úřad/ ČSÚ [cit. 2020-květen-listopad]. Dostupné na [www: https://www.czso.cz/csu/czso/databaze-demografickych-udaju-za-obce-cr](https://www.czso.cz/csu/czso/databaze-demografickych-udaju-za-obce-cr).
3. Databáze Strategii (2021) Počet ekonomických subjektů se zjištěnou aktivitou. Dostupné na [www: https://www.databaze-strategie.cz/cz/CR/indikatory-kraje/pocet-podnikatelskych-subjektu](https://www.databaze-strategie.cz/cz/CR/indikatory-kraje/pocet-podnikatelskych-subjektu)
4. Dílčí aktualizace *Programu rozvoje obce Mokrovraty* 11.11.2019.
5. Charita Starý Knín (2022) Sociální péče. Dostupné na [www: http://www.socialnipece.cz/](http://www.socialnipece.cz/)
6. IDOS (2022) *IDOS.cz*. Dostupné na [www: https://idos.idnes.cz/vlakyautobusymhdvse/spojeni/](https://idos.idnes.cz/vlakyautobusymhdvse/spojeni/).
7. Ministerstvo financí ČR (2021) Aplikace ARES. Dostupné na [www: http://www.info.mfcr.cz/ares/ares_es.html.cz](http://www.info.mfcr.cz/ares/ares_es.html.cz).
8. Ministerstvo pro místní rozvoj ČR (2015) *Metodika strategického řízení rozvoje obcí – Metodika kontroly a hodnocení realizace programu rozvoje obce*. [cit. 2020-04-18]. Dostupné na [www: http://www.obcepro.cz/data/metodika_rizeni_obce_a_hodnoceni_pro.pdf](http://www.obcepro.cz/data/metodika_rizeni_obce_a_hodnoceni_pro.pdf)
9. Ministerstvo pro místní rozvoj ČR (2014) *Metodika tvorby programu rozvoje obce*. Dostupné na [www: https://www.obcepro.cz/data/metodika_tvorby_pro.pdf](https://www.obcepro.cz/data/metodika_tvorby_pro.pdf).
10. Obec Mokrovraty (2022) *Webové stránky obce*. Dostupné na [www: https://www.mokrovraty-obec.cz/](https://www.mokrovraty-obec.cz/)
11. Program rozvoje obce Mokrovraty na období 2015-2021.