



PROGRAM ROZVOJE OBCE VRANOVICE

AKTUALIZACE



NA OBDOBÍ
2020–2025

schválený usnesením Zastupitelstva obce Vranovice ze dne 6. prosince 2019

ÚVOD

Program rozvoje obce Vranovice je dokument, v němž jsou zakotveny rozvojové priority obce Vranovice. Dokument formuluje představy o budoucnosti obce a navrhuje způsoby, jak těchto představ dosáhnout. Dokument je zpracován dle finančních možností obce, kdy jednotlivé cíle a projekty jsou navrženy tak, aby mohly být realizovány v průběhu platnosti dokumentu.

Představitelé obce vnímali priority i před vypracováním tohoto dokumentu. Ve zpracování Programu rozvoje obce na období 2020-2025 vidí efektivnější plánování dílčích úkolů a řízení obce a v lepším využívání finančních prostředků z vlastního rozpočtu i dostupných dotací. Tento dokument jim napomůže k detailnímu a také dlouhodobějšímu plánování a řízení rozvoje obce.

Přípravy podkladů pro zahájení prací na dokumentu probíhaly od října 2019, kdy zaměstnanci Dobrovolného svazku obcí ORP Příbram osobně se starostkou obce Vranovice jednali o vhodnosti nastavení projektů a priorit pro rozvoj obce. Do tvorby dokumentů byli zapojeni nejen představitelé obce, ale i důležitým faktorem pro kvalitní nastavení cílů bylo zapojení veřejnosti – občanů obce.

Zpracovatelé spolu s vedením obce se snažili zachytit, co nejvíce požadavků od občanů na to, aby vytvořili podmínky pro spokojený a plně fungující život v jejich obci. Zapojení občanů probíhalo formou dotazníků a následně komunitním projednáním vzniklého dokumentu Programu rozvoje obce Vranovice na období 2020-2025.

Metodické vedení vzniku dokumentu bylo využito z projektu Elektronická metodická podpora tvorby rozvojových dokumentů obcí z Ministerstva pro místní rozvoj ČR.

Obsah

ÚVOD	2
Obsah	3
A. ANALYTICKÁ ČÁST	7
.....	7
A. 1. Charakteristika obce	7
1. Území	7
1.1. Poloha obce.....	7
1.2. Historie obce	8
1.3. Památky	11
2. Obyvatelstvo.....	15
2.1. Demografická situace v obci	15
2.2. Sociální situace v obci.....	20
2.3. Spolková, osvětová a informační činnost	21
3. Hospodářství.....	23
3.1. Ekonomická situace v obci	23
<i>Charakter hospodářství v obci.....</i>	23
<i>Struktura podnikatelských subjektů působících v obci</i>	25
<i>Pozemkové úpravy v obci.....</i>	28
<i>Komerční služby v obci, chybějící komerční služby v obci</i>	28
<i>Rekreace.....</i>	29
3.2. Trh práce	30
<i>Obyvatelé v aktivním věku</i>	30
4. Infrastruktura	34

4.1.	Technická infrastruktura	34
4.2.	Dopravní infrastruktura	37
	<i>Silniční doprava</i>	37
	<i>Místní komunikace</i>	37
	<i>Parkování</i>	37
	<i>Dopravní obslužnost</i>	37
5.	Vybavenost obce	39
5.1.	Bydlení	39
5.2.	Školství a vzdělávání	43
5.3.	Zdravotnictví a sociální péče.....	44
5.4.	Sport a volnočasové aktivity	51
6.	Životní prostředí	52
6.1.	Prostupnost krajiny	52
6.2.	Protierozní opatření	52
6.3.	Ochrana před povodněmi.....	53
6.4.	Záplavové území.....	53
6.5.	Protipovodňový plán obce Vranovice	53
6.6.	Vodní toky na území obce Vranovice	54
6.7.	Ochrana přírodních hodnot	55
6.8.	Památné stromy	55
6.9.	Archeologické lokality.....	56
6.10.	Radonová problematika	56
6.11.	Koeficient ekologické stability.....	57
6.12.	Struktura využití půdy	57
6.13.	Staré ekologické zátěže.....	58

7.	Správa obce	59
7.1.	Základní charakteristika správy obce	59
7.2.	Obecní úřad a kompetence obce	59
7.3.	Důvod a způsob založení	60
7.4.	Organizační struktura	60
7.5.	Správní činnost, které obec vykonává	60
7.6.	Obecní knihovna v obci Vranovice	60
7.7.	Organizace zřizované obcí	60
7.8.	Bezpečnost	60
7.9.	Vnější vztahy a vazby	61
7.10.	Nemovitosti a pozemky obce Vranovice.....	61
7.11.	Stav majetku k 31.12.2018.....	65
7.12.	Srovnání struktury rozpočtových příjmů k 30.6.2018 a rozpočtového hospodaření v období 2010–2018	66
A. 2.	Východiska pro návrhovou část.....	69
1.	SWOT ANALÝZA	69
2.	DOTAZNÍKOVÉ ŠETŘENÍ.....	71
3.	KOMUNITNÍ PROJEDNÁNÍ	86
4.	SWOT analýza	87
B.	NÁVRHOVÁ ČÁST.....	89
<hr/>		
	89
B. 1.	Strategická vize	89
B. 2.	Cíle, opatření a aktivity	90
B. 3.	Zásobník aktivit.....	100
B. 4.	Podpora realizace programu	102

Způsob realizace Programu rozvoje obce Vranovice.....	102
Monitoring realizace Programu rozvoje obce Vranovice	102
Způsob financování Programu rozvoje obce Vranovice	102
Způsob aktualizace Programu rozvoje obce Vranovice	102
B. 5. Seznam použitých grafů v Rozvojovém dokumentu obce Vranovice.....	103
B. 6. Seznam použitých tabulek v Rozvojovém dokumentu obce Vranovice	103
B. 7. Zkratky použité v dokumentu:.....	105
B. 8. Seznam zdrojů a použitá literatura.....	106

A. ANALYTICKÁ ČÁST

A. 1. Charakteristika obce

1. Území

1.1. **Poloha obce**

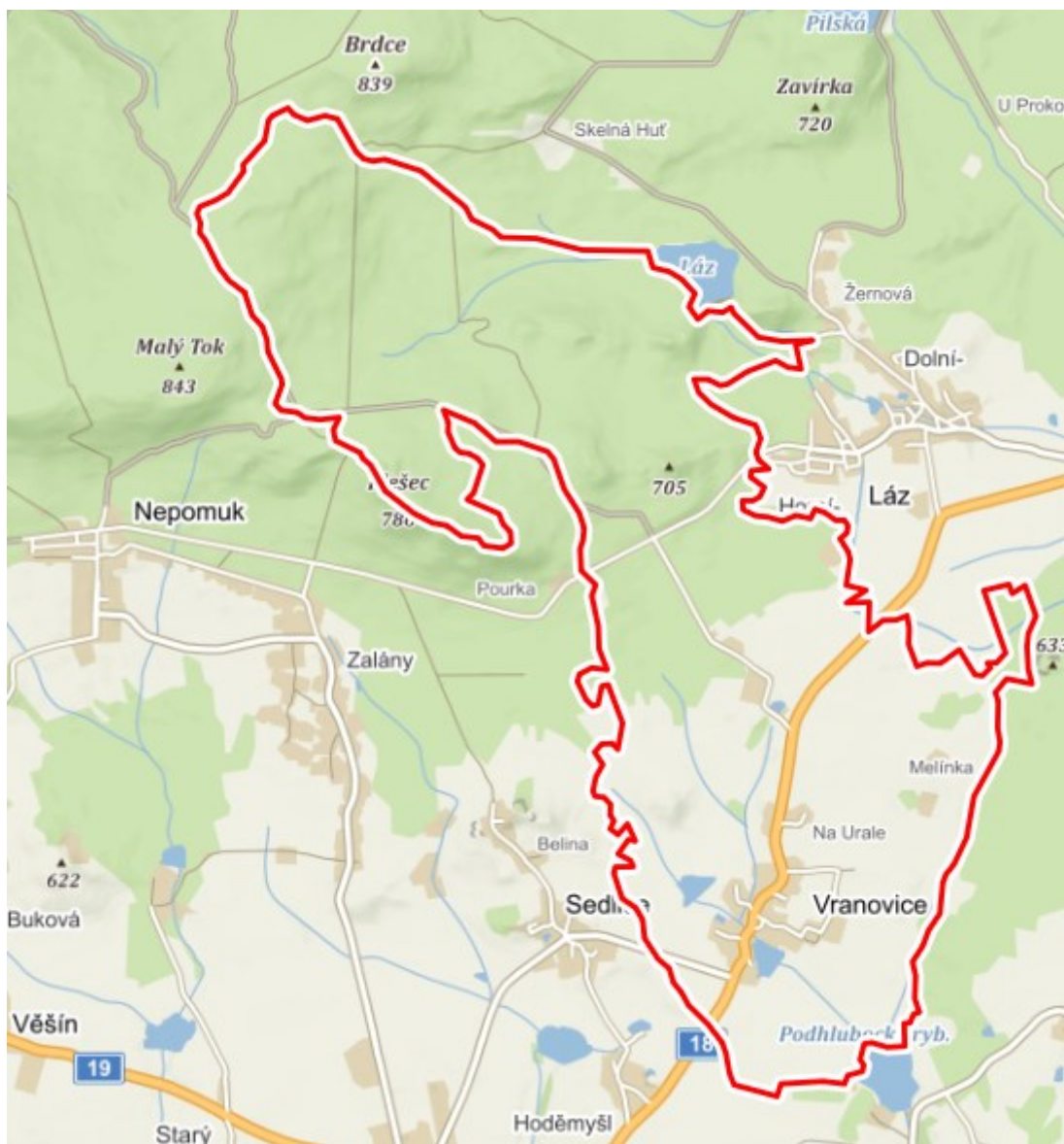
Vranovice

Obec **Vranovice** se nachází na silnici Příbram – Rožmitál pod Třemšínem, a to asi 3 km severovýchodně od Rožmitálu asi 11 km jihozápadně od Příbrami. Obec se skládá ze dvou katastrálních území Vranovice pod Třemšínem a Vranovice v Brdech. Žije zde 311 obyvatel. Obec je členem Svazku obcí mikroregionu Třemšín, MAS Podbrdsko a DSO ORP Příbram. Na západ a sever se rozprostírá rozsáhlý lesní komplex Brd. Nejbližším vrcholkem je Čihadlo (705 m n m), západně od něj Plešec (785 m n m). Na jižním okraji masívu Brdy se rozkládá pro turisty přístupný Přírodní park Třemšín. Vzhledem k sousedství Brd se jedná o turisticky atraktivní krajinu s možností zajímavých pěších i cykloturistických výletů.



Zdroj: <http://www.obec-vranovice.cz/>

Kartogram č. 1. Katastrální území obce Vranovice



Zdroj: www.mapy.cz

1.2. Historie obce

Na počátku dějin této obce stály 3,5 km od Rožmitálu ve výšce 536 m n. m. dvě tvrze. Jedna na vršku zvaném Hůrka, druhá ve vsi na místě zvaném Melichárek (zde je dnešní dětské hřiště).

Sídlila zde chudší větve Buziců, kteří se psali z Vranovic, to vše v roce 1318. Nejznámější z Buziců byli v roce 1353 Jiřík, v roce 1367 Oldřich a v roce 1378 Jaroslav, který se psal z Valdeka a Vranovickou tvrz prodal. V roce 1436 se stal pánem na Vranovicích Hašek ze Zvířetic. Nevládl zde dlouho a panství Vranovické bylo přikoupeno k Rožmitálu. Roku

1469 postoupili bratři Lev a Protiva z Rožmitálu Vranovice králi Jiřímu z Poděbrad výměnou za Mirovice. Potom zase byly Vranovice připojeny k Rožmitálskému zámku. Pustá tvrz ve vsi Melichárek byla v 16. století nějaký čas v držení Žákavce ze Žákavy, který vlastnil i Vranovský dvůr. Můžeme se domnívat, že Vranovský dvůr vznikl kolem roku 1525. Tolik první zmínky v Ústředním státním archivu. Tehdy i tvrz na Hůrce byla pustá, o čemž svědčí Václav Hájek z Libočan, který byl v roce 1526 ve Starém Rožmitále farářem.

V roce 1566 jsou zmínky o 10 obydlích, v roce 1654 o 13 domcích, roku 1837 bylo 69 domků a na přelomu 19. - 20. století bylo ve Vranovicích 94 domků. V roce 1921 vznikají na Melínce 2 domy, U Skokana 1 dům, je založena myslivna a ve Dvoře je postaven 1 dům. V 17. století se obec pozvolna přesouvá od Hůrecké tvrze k cestě na Příbram. Staré usedlosti pod Hůrkou se neopravují a lidé si staví nová obydlí blíž k cestě, po níž jezdili formani se zbožím do Rožmitálu a do Příbrami.

První zmínky o počtu obyvatel jsou z roku 1837, kdy Vranovice měly 487 lidí, nejvíce v historii měly Vranovice 634 obyvatel, a to v roce 1890.

V roce 1850, kdy byla zavedena samospráva obcí, náležely k Vranovicím ještě tyto obce: Horní Láz, Hoděmyšl, Sedlice a Strýčkovy. Tyto obce se kolem roku 1880 od Vranovic odloučily. Roku 1964 došlo k dalšímu sloučení obcí Vranovice, Sedlice a Hoděmyšl až do začátku 90. let. Od té doby jsou Vranovice opět samostatnou obcí.

V obci bylo založeno několik spolků. Divadelní spolek založil v roce 1912 řídící učitel František Bláha a Dvouhaléřový spolek založil horník Jan Pazderník. Oba tyto spolky společně s hasičským sborem pořídily ze svých příspěvků jeviště pro ochotnická divadla ve stodůlce hostince U Štěchů. K těmto spolkům přibyla v roce 1922 Dělnická tělocvična jednota, která v roce 1926 postavila dřevěnou tělocvičnu na východ od školy. Roku 1935 tato dřevěná bouda vyhořela. Již v následujícím roce byla postavena tělocvična nová – větší a zděná.

Škola byla postavena v letech 1910–11 nákladem 42.939 Kč. Dříve děti chodily do školy ve Skuhrově, od roku 1818 v Nesvačilech a od roku 1899 v Rožmitále. Škola byla původně dvoutřídní. 1. prosince 1924 Zemská školní rada nařídila, aby "obě třídy byly vyučovány společně jedním učitelem". Druhá třída byla zrušena až v roce 1926. Ve škole se vyučovalo do roku 1966, kdy zdejší děti začaly navštěvovat nově postavenou školu J. J. Ryby v Rožmitále pod Třemšínem.

Na podzim roku 1976 bylo započati s přestavbou školy na jednotřídní mateřskou školu. Ta byla dokončena v roce 1979. Roku 1997 byla při mateřské škole zřízena i školní družina pro děti do 11-ti let. Mateřská škola i školní družina slouží dětem dodnes. Od roku 1942 je v přízemí školní budovy umístěna kancelář a zasedací místnost Obecního úřadu (do té doby se úřadovalo v domech starostů).

Ve Vranovicích často řádily požáry, v nichž největší vypukl 13.8.1888. Tehdy shořelo 32 stavení a kaple. V roce 1921 lehlo popelem 9 domů.

14. dubna 1928 začal obcí jezdit pravidelně autobus. 20. prosince 1928 začal obcí jezdit státní autobus. Do té doby zajišťoval autobusové spojení na lince Rožmitál – Příbram pan Otto Marzín, majitel autobusu z Podlesí u Příbrami.

V roce 1936 vyhořel hostinec U Štěchů, ve stodůlce shořelo i jeviště Divadelního sdružení. V roce 1937 byla provedena elektrifikace obce. Poprvé se začalo svítit 8.11.1937.

První díl silnice Láz – Rožmitál od Jamek u Lázu až k hostinci Františka Mazance ve Vranovicích byl dostavěn roku 1938. V této době se také započalo se stavbou druhého dílu silnice - "na hoděmyšelských drahách".

15.9.1946 byla ve Vranovicích odhalena deska obětem nacismu. Slavnosti byli přítomni patryzáni z Brdských lesů a vojáci zahraničního odboje. V tomtéž roce byla opravena místní kaplička a byl vyhlouben rybníček nade vsí – zásobárna vody v případě požáru.

V roce 1956 bylo schváleno převzetí zemědělské půdy od některých zemědělců a předání státu. O rok později začala stavba družstevního kravína. Zednické práce byly zadány Okresní zemědělské výstavbě, pomocné práce místní stavební skupině, byly vyhlášovány pracovní povinnosti všech občanů. Kravín byl zprovozněn 5.12.1958.

Kolem 50. let byla vystavěna nová požární zbrojnice a autobusová zastávka u kapičky.

V listopadu 1965 se započalo s budováním spojovací cesty mezi Vranovicemi a Sedlicí (dokončena 1968). V obci bylo zřízeno nové "výbojkové osvětlení".

V roce 1967 byl vybudován nový taras kolem potoka, který protéká okolo silnice. Tím byla silnice rozšířena, taras byl opatřen zábradlím. Silnice Vranovice – Sedlice byla napojena na silnici Sedlice – Rožmitál. Na těchto akcích odpracovali občané 2.200 hodin.

Koncem 60. let byla dokončena výstavba 1. bytové jednotky o 4 bytech pro JZD, byla zahájena výstavba 2. bytové jednotky.

V 70. letech probíhaly v obci meliorační práce, systematická drenáž a hloubení koryt pro odtok vody.

V roce 1975 bylo slavnostně předáno veřejnosti koupaliště (požární nádrž). Při výstavbě koupaliště byly objeveny pozůstatky starého mlýna, o kterém se nikde nedochovaly žádné zmínky. Jedno kamenné mlýnské kolo bylo vyzdviženo a usazeno jako památka na hráz koupaliště. Ve stejném roce byla provedena kabelizace stávajícího drátového telefonního vedení. V roce 1979 byla provedena regulace potoka tekoucího přes obec – u silničního mostu – roury pod povrchem byly vyměněny za větší, byla zabudována svodidla.

V 80. letech dále pokračovaly práce na zvelebování obce, úpravy cest, okolí MŠ a místního obchodu Jednoty a pohostinství.

V roce 1989 byla dokončena stavba bytovky nedaleko koupaliště (7 bytů).

V září 1989 byla za vydatné pomoci místních občanů opravena kaplička. Byla zhotovena omítka, nové dveře, kaplička byla nově obílena. Byla opravena zvonice a znovu zavěšeny oba zvonce na nové hřídele.

V 90. letech se rozpadá většina "zájmových organizací", svoji činnost si zachovává pouze Sdružení dobrovolných hasičů a myslivecké sdružení.

V posledních letech byla v obci zrekonstruována tělocvična, která je nyní majetkem Obecního úřadu, v místní MŠ proběhla nákladná rekonstrukce topení a sociálního zařízení.

1.3. Památky

V řešeném území se nachází tři nemovité kulturní památky, a to tvrziště Melichárek z roku 1633 a tvrziště Vranovická hůrka z roku 1317 a výklenková kaplička.

Tabulka č. 1. Přehled nemovitých kulturních památek v obci Vranovice

Popis	Lokalita	Rejstříkové číslo
<u>Tvrziště Melichárek</u>	<u>Střed obce Vranovice</u>	<u>38029/2–2633</u>
<u>Tvrziště Vranovická hůrka</u>	<u>SZ od okraje obce Vranovice</u>	<u>36726/2–3117</u>
<u>Výklenková kaplička</u>	<u>Část pozemku p. p. 1127</u>	<u>54881/2–4464</u>

Zdroj: <https://www.npu.cz/pamatky-a-pamatkova-pece>

Tvrziště Melichárek



Terénní pozůstatky středověkého tvrziště (sídla venkovské drobné šlechty) z 13.–15. století. Tvrziště se nachází zhruba ve středu obce Vranovice. Dochoval se z něho pouze centrální pahorek. Příkopy jsou dnes zanesené. V současné době je trvale zatravněno, slouží jako zahrada a park.

Tvrziště Vranovická hůrka



Terénní pozůstatky středověkého tvrziště z 13.–15. st. Lokalita se nachází na mírně zalesněné vyvýšenině v polích asi 500 m sz od okraje obce Vranovice. Nevýrazné obvodové valy jsou nejlépe viditelné od severu. Pozůstatky zástavby nejsou patrné. Pozůstatek drobného opevněného sídla, jehož plocha je částečně zalesněna. Lokalita se nachází na mírně vyvýšenině asi 500 m od okraje obce. Nevýrazné valy jsou nejlépe viditelné od severu. Pozůstatky

fortifikace (valy, příkopy) netvoří souvislý celek. Jedná se o pozůstatek středověkého sídla drobné šlechty mimo intravilán vesnice, pozoruhodně zapojený do krajinného kontextu. Památka je pokryta lesním a lučním porostem.

Výklenková kaplička



Nevelká výklenková kaplička obvyklého typu se sedlovou střechou je situována v extravilánu 2 km severně od vesnice Vranovice po pravé straně silnice do Příbrami – Březových Hor přímo proti kilometrovniku č. 5 v místě, kde silnice překonává hřeben nevýrazné terénní vlny. Předmětem ochrany je kaplička na části pozemku p.p. 1127.

Vnější omítky i přes nevhodné novodobé opravy jsou porušeny a opadávají. Rovněž vnitřní omítky, na rozdíl od venkovních zřejmě staré, snad původní, jsou silně zvětralé, zpuchřelé a opadávají. Štuková výzdoba se sice doposud nerozpadá ani není výrazněji narušena, ale její povrch začíná práškovatět. Štukatury vyžadují brzkou restaurátorskou opravu. Při budoucí památkové rehabilitaci objektu by měl vlastní rekonstrukci předcházet průzkum statický a paralelně s ním i restaurátorský. Pro uplatnění stavby jako výrazného estetického prvku v kompozici krajiny bude vhodné vymýtiti přebujelou náletovou vegetaci v bezprostřední blízkosti kapličky. Výklenková kaple, architektonicky nijak mimořádná a výjimečná, je pozoruhodná pro svoji bohatou a kvalitní štukovou výzdobu. Je pravděpodobné, že vrcholně barokní reliéfní dekorace je dílem některého ze štukatéru, kteří pracovali v areálu blízkého poutního místa Svatá Hora u Příbrami. Stavba tohoto typu je v širší oblasti Rožmitálska a Příbramska zcela ojedinělá a nesporně si plně zaslouží památkovou ochranu.

Tabulka č. 2. Drobné sakrální stavby v obci Vranovice

Popis	Lokalita
<u>Kaple sv. Anny</u>	<u>V centru obce</u>
<u>Křížek před kapličkou</u>	<u>V centru obce</u>
<u>Pomník obětem II. sv. války</u>	ve střední části obce, u cesty vedle čp. 38

Zdroj: Obec Vranovice

Kaple sv. Anny



Křížek před výklenkovou kapličkou



Pomník obětem I. a II. světové války



Zdroj: <https://www.vets.cz/vpm/mista/obec/6652-vranovice/>, <http://www.obec-vranovice.cz/>

Kaple sv. Anny byla opravena v roce 2017 a v roce 2018 byl restaurován pomník obětem 1. a 2. světové války.

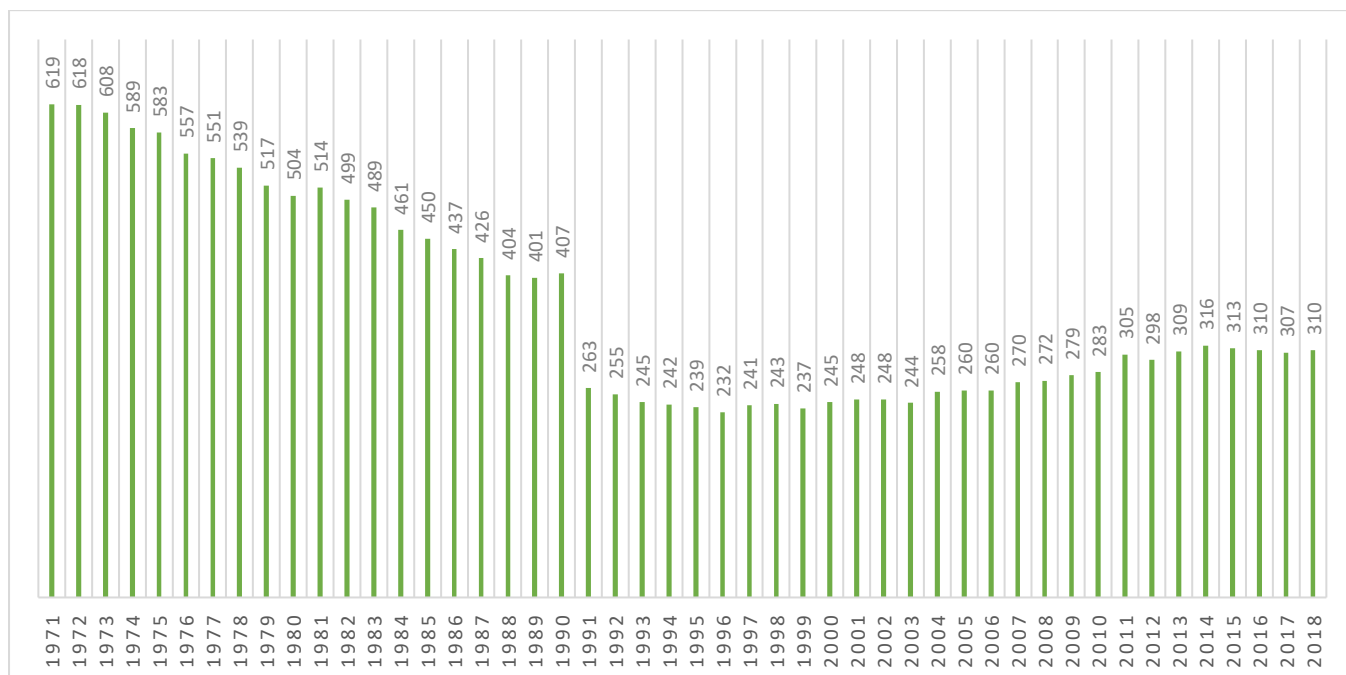
2. Obyvatelstvo

2.1. Demografická situace v obci

V současné době žije v obci Vranovice 311 obyvatel (1.1.2019). Zástavbu tvoří převážně rodinné domy. Další rozvoj bydlení navazuje na současné zastavěné území.

Přehled o počtu obyvatel v obci Vranovice je zaznamenán od roku 1917, kdy se počet obyvatel pohybuje okolo 600, kdy od roku 1964 patřila k Vranovicích i obec Hoděmýšl a Sedlice. V následujícím období začíná počet obyvatel klesat. V roce 1991, kdy se obec osamostatnila, počet obyvatel klesl na 264. Od roku 1991 nám počet obyvatel mírně stoupá a v posledních 5 letech se pohybuje okolo 300. Nejvíce obyvatel v obci Vranovice bylo zaznamenáno v roce 1890, a to počet 634.

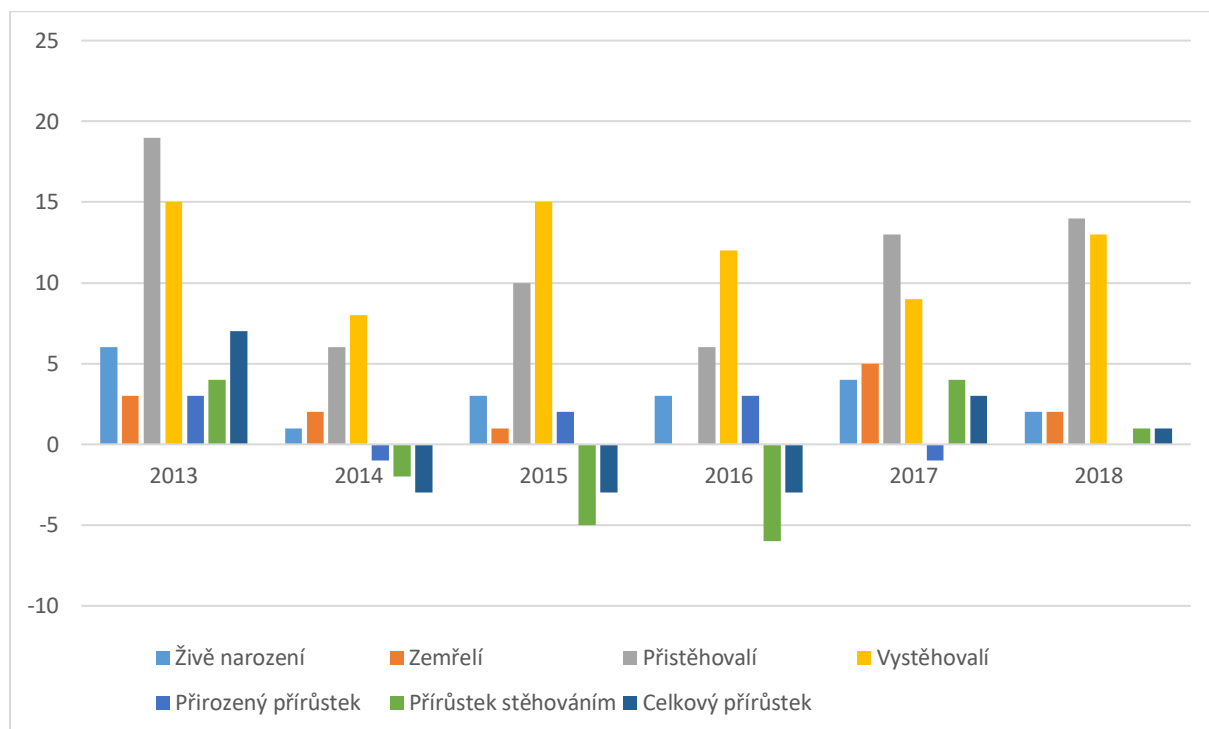
Graf .1. Přehled počtu obyvatel v obci Vranovice v letech 1971–2018



Zdroj: ČSÚ, www.csu.cz

Následující graf nám znázorňuje základní demografické údaje, přirozený a mechanický pohyb obyvatelstva v obci za období 2013–2018.

Graf .2. Vývoj počtu obyvatel v obci Vranovice od roku 2013–2018



Zdroj: ČSÚ, www.csu.cz

Vývoj počtu obyvatel v obci Vranovice od roku 2013 do roku 2018 nám vypovídá, že na začátku sledovaného období je zaznamenán mírný vzestup počtu obyvatel z důvodu vyššího počtu přistěhovaných. Z grafu je patrné, že od roku 2014 dochází k nárůstu počtu obyvatel, kteří se z obce stěhují. Tento trend se zastavil, až v roce 2018, kdy nám převyšují obyvatelé obce, kteří se přistěhovali do obce.

Následující tabulka, ve které jsou uvedena čísla za posledních 30 let nám vypovídá, že počet obyvatel v obci nám mírně vzrostl. Přehledně znázorňuje přirozený úbytek a přirozený přírůstek obyvatel (narození x zemřelí) a mechanický úbytek a přírůstek (přistěhovalí x vystěhovalí).

Od roku 1971 se počet obyvatel v obci Vranovice výrazně snižuje. Nejvyšší úbytek počtu obyvatel je zaznamenán dle Českého statistického úřadu v roce 1980, kdy se z obce vystěhovalo 34 obyvatel. Od roku 1989 se střídají období, kdy se do obce Vranovice stěhuje více obyvatel a v dalších letech zase obyvatele ubývají. V posledních dvou letech můžeme vidět nepatrný nárůst počtu obyvatel.

Tabulka č. 3. Přehled migrace v obci Vranovice v období 1971-2018

Rok	Stav 1.1.	Narození	Zemřelí	Přistě-	Vystě-	Přírůstek	Přírůstek	Přírůstek	Územní	Stav
1971	619	8	16	19	12	-8	7	-1	-	618
1972	618	7	10	11	18	-3	-7	-10	-	608
1973	608	8	12	18	33	-4	-15	-19	-	589
1974	589	9	9	6	12	-	-6	-6	-	583
1975	583	6	13	10	29	-7	-19	-26	-	557
1976	557	8	12	13	15	-4	-2	-6	-	551
1977	551	10	10	5	17	-	-12	-12	-	539
1978	539	5	3	8	32	2	-24	-22	-	517
1979	517	7	14	1	7	-7	-6	-13	-	504
1980	504	4	13	5	34	-9	-29	-38	-	466
1981	514	5	3	3	20	2	-17	-15	-	499
1982	499	9	9	2	12	-	-10	-10	-	489
1983	489	-	12	-	16	-12	-16	-28	-	461
1984	461	3	4	2	12	-1	-10	-11	-	450
1985	450	7	15	9	14	-8	-5	-13	-	437
1986	437	3	8	8	14	-5	-6	-11	-	426
1987	426	2	10	9	23	-8	-14	-22	-	404
1988	404	5	8	19	19	-3	-	-3	-	401
1989	401	4	6	26	18	-2	8	6	-	407
1990	407	5	8	25	7	-3	18	15	-	422
1991	263	2	4	8	14	-2	-6	-8	-	255
1992	255	4	4	11	21	-	-10	-10	-	245
1993	245	4	3	6	10	1	-4	-3	-	242
1994	242	1	5	3	2	-4	1	-3	-	239
1995	239	-	5	2	4	-5	-2	-7	-	232
1996	232	2	8	19	4	-6	15	9	-	241
1997	241	3	3	9	7	-	2	2	-	243
1998	243	1	6	4	5	-5	-1	-6	-	237
1999	237	3	3	12	4	-	8	8	-	245
2000	245	3	2	7	5	1	2	3	-	248
2001	248	3	5	7	5	-2	2	-	-	248
2002	248	4	6	6	8	-2	-2	-4	-	244
2003	244	9	3	10	2	6	8	14	-	258
2004	258	1	1	4	2	-	2	2	-	260
2005	260	3	6	7	4	-3	3	-	-	260
2006	260	3	5	15	3	-2	12	10	-	270
2007	270	3	2	12	11	1	1	2	-	272
2008	272	4	2	9	4	2	5	7	-	279
2009	279	2	3	12	7	-1	5	4	-	283
2010	283	4	5	16	5	-1	11	10	-	293
2011	305	2	2	4	11	-	-7	-7	-	298
2012	298	4	2	10	1	2	9	11	-	309
2013	309	6	3	19	15	3	4	7	-	316
2014	316	1	2	6	8	-1	-2	-3	-	313
2015	313	3	1	10	15	2	-5	-3	-	310
2016	310	3	-	6	12	3	-6	-3	-	307
2017	307	4	5	13	9	-1	4	3	-	310
2018	310	2	2	14	13	-	1	1	-	311

Zdroj: ČSÚ, www.csu.cz

Tabulka č. 4. Změna počtu obyvatel obce Vranovice za jednotlivé roky v období 2014-2018

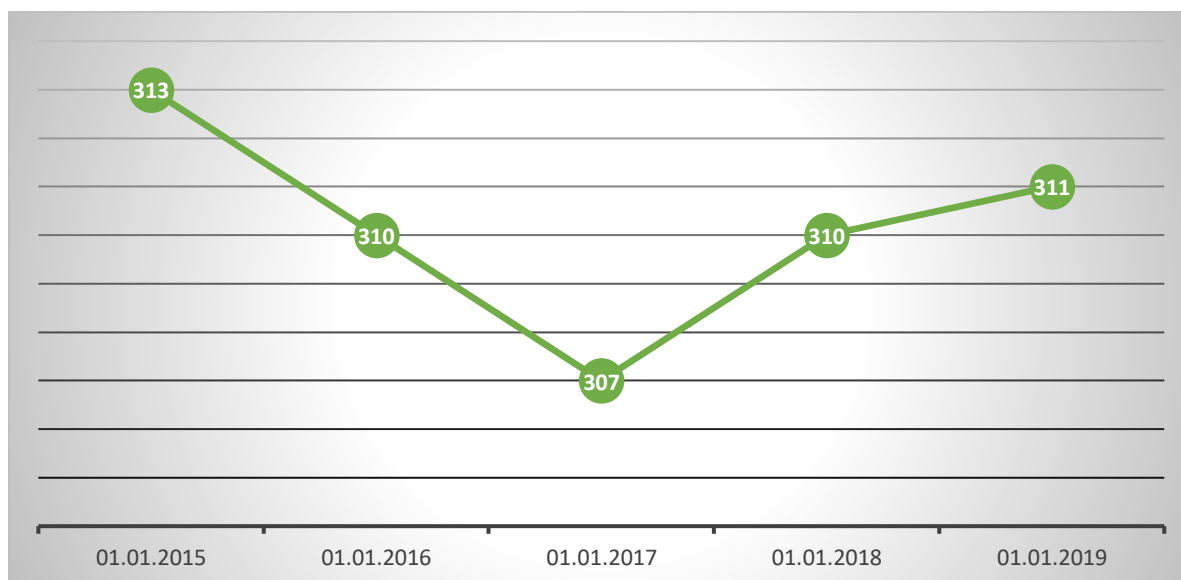
Datum	v tom podle pohlaví		v tom ve věku (let)			Změna	Počet obyvatel celkem
	muži	ženy	0-14	15-64	65 a více		
31.12.2018	152	159	56	212	43	1	311
31.12.2017	154	156	57	210	43	3	310
31.12.2016	146	161	61	204	42	-3	307
31.12.2015	148	162	62	207	41	-3	310
31.12.2014	144	169	58	212	43		313

Zdroj: MVČR, www.mvcr.cz

V tabulce je podrobněji zobrazeno věkové složení obyvatelstva v obci Vranovice za posledních 5 let. Na konci sledovaného období je zaznamenán nepatrný nárůst počtu obyvatel v obci.

Přehledněji nám změnu počtu obyvatel v obci Vranovice za období 2014–2018 znázorňuje níže uvedený graf.

Graf .3. Změna počtu obyvatel obce Vranovice za jednotlivé roky v období 2014-2018



Zdroj: MVČR, www.mvcr.cz

Následující tabulky uvádíme pro orientační přehled, jelikož uvedená data jsou dle SLDB v roce 2011 a aktuální data nejsou zatím k dispozici. Tabulky nám vypovídají o počtu osob v obci podle druhu pobytu, státního občanství, národnosti a náboženské víry.

Z přehledu uvedených dat nám vyplývá, že v roce 2011 dle SLDB, které je bráno dle místa obvyklého, obyvatel s trvalým pobytem, což činilo 94 % z celkového počtu obyvatel, kteří se nacházeli na území obce Vranovice a vyplnili dotazník SLDB. České občanství mělo 379 obyvatel a českou národnost uvedlo. V roce 2011 bylo dle Českého statistického úřadu evidováno obyvatel, z toho vyplývá, že korespondenti SLDB byli i občané, kteří se v době SLDB zdržovali v obci, ale nejsou zde trvale vedeni.

Tabulka č. 5. Obyvatelstvo podle pohlaví a podle druhu pobytu v obci Vranovice v roce 2011

Druh pobytu	Obyvatelstvo		z toho ženy	z toho muži
	celkem	v procentech		
s trvalým pobytem	287	100 %	152	135
s dlouhodobým pobytem	0	0	0	0
narození v obci obvyklého bydliště	113	39,40 %	57	56
bydlící před rokem ve stejné obci	236	82,2	122	114

Zdroj: ČSÚ, www.csu.cz, zpracování DSO ORP Příbram

Tabulka č. 6. Obyvatelstvo podle státního občanství v obci Vranovice v roce 2011

Státní občanství	Obyvatelstvo		z toho ženy	z toho muži
	celkem	v procentech		
Česká republika	285	99,30 %	151	134
Slovenská republika	0	0,00 %	0	0
Ostatní země EU	0	0,00 %	0	0
Nezjištěno	1	0,30 %	0	1

Zdroj: ČSÚ, www.csu.cz, zpracování DSO ORP Příbram

Tabulka č. 7. Obyvatelstvo podle národnosti v obci Vranovice v roce 2011

Národnost	Obyvatelstvo		z toho ženy	z toho muži
	Celkem	v procentech		
česká	205	71,43 %	109	96
moravská	0	0	0	0
slovenská	5	1,74 %	1	4
německá	1	0,35 %	1	0
neuvedeno	75	26,13 %	40	35

Zdroj: ČSÚ, www.csu.cz, zpracování DSO ORP Příbram

Tabulka č. 8. Obyvatelstvo podle náboženské víry v obci Vranovice v roce 2011

Náboženská víra	Obyvatelstvo		z toho ženy	z toho muži
	celkem	v procentech		
Věřící – nehlásící se k žádné církvi ani náboženské společnosti	18	6,27 %	8	10
Věřící – hlásící se k církvi, náboženské společnosti	24	8,36 %	12	12
z toho:				
Církev římskokatolická	21	7,32 %	11	10
Bez náboženské víry	113	39,37 %	61	52
Neuvedeno	132	45,99 %	71	61

Zdroj: ČSÚ, www.csu.cz, zpracování DSO ORP Příbram

2.2. Sociální situace v obci

Abychom správně vyhodnotili demografický vývoj a sociální situaci v obci Vranovice musíme porovnat věkové skupiny obyvatelstva v obci za posledních 5 let.

Tabulka č. 9. Vývoj demografické křivky v období 2009-2018

	Počet obyvatel celkem	v tom podle pohlaví		v tom ve věku (let)			Průměrný věk
		muži	ženy	0-14	15-64	65 a více	
2009	283	131	152	47	199	37	37,7
2010	293	137	156	52	205	36	37,1
2011	298	142	156	57	207	34	36,7
2012	309	144	165	57	215	37	37
2013	316	148	168	62	215	39	37
2014	313	144	169	58	212	43	38,3
2015	310	148	162	62	207	41	38,3
2016	307	146	161	61	204	42	38,8
2017	310	154	156	57	210	43	39,2
2018	311	152	159	56	212	43	39,2

Zdroj: ČSÚ, www.csu.cz

V obci Vranovice se průměrný věk obyvatelstva se za posledních pět let pohybuje průměrně okolo věkové hranice 38 let, což je k vzhledem k rozvoji obce velmi pozitivní ukazatel. I když můžeme z tabulky pozorovat, že průměrný věk obyvatel v obci se zvyšuje. Nárůst je také vidět v ukazateli věkové kategorie 65 let a více, kde za poslední 3 roky je zaznamenán nárůst počtu obyvatel v obci Vranovice v této věkové kategorii.

Tabulka č. 10. Stav obyvatel k 01.01.2019 dle věkového složení obyvatelstva

	Celkem	Muži	Ženy
Počet obyvatel	311	152	159
z toho ve věku (let)			
0-14	56	32	24
15-64	212	108	104
65 a více	43	12	31
Průměrný věk (let)	39,2	36,1	42,2

Zdroj: ČSÚ, www.csu.cz, zpracování DSO ORP Příbram

Tabulka nám přehledně znázorňuje věkové složení obyvatelstva k 01.01.2019. Nejvíce je zde zastoupena věková skupina 15–64 let a to 68 %. Tento ukazatel je příhodný dle dalších prognóz demografické křivky v obci. Nicméně je nutné přihlídnout k celkovému trendu stárnutí populace, kdy je předpoklad, že v následujících letech se procento produktivního obyvatelstva v obci bude snižovat. V současné době věková kategorie 65+ let je zastoupena 14 % z celkového počtu obyvatelstva v obci.

V obci Vranovice řeší sociální služby pro své příbuzné obyvatelé sami. Obec není aktivní v oblasti sociálních služeb.

2.3. Spolková, osvětová a informační činnost

Historie

V obci kromě sboru dobrovolných hasičů ustavily se v roce 1912 dva spolky: Dvouhaléřový z podnětu horníka Pazderníka Jana, čp. 17 a Divadelní z podnětu řídícího učitele Františka Bláhy, jenž pořídil z příspěvků hasičského sboru a Dvouhaléřového spolku pěkné jeviště pro ochotnická divadla. Po světové válce zřízena místní osvětová komise a obecní knihovna, již předala svůj inventář knihovna sboru hasičského. K těmto spolkům přibyla r. 1922 Dělnická tělocvičná jednota. A tak mohl zde vykvést utěšený kulturní život, jen kdyby většinou bodří občané nebyli tak tvrdošíjní v přesvědčení, že všechna práce v těch spolecích náleží učitelům, který je tím přetížen."

"Dne 27. ledna 1924 sehrálo "Divadelní družstvo" hru "Sňatek na zkoušku" v hostinci p. Fr. Mazance. Dne 8. dubna 1924 konala se na obecním úřadě první schůze místní osvětové komise, která byla zvolena na 4 roky, tj. na r. 1924–1928. V roce 1956 mohli občané Vranovic jednou týdně navštívit kino. V 90. letech se většina spolků rozpadla, dnes v obci funguje jen SDH, které bylo založeno v roce 1888, honební společenstvo Vranovice a obecní knihovna.

SH ČMS – Sbor dobrovolných hasičů Vranovice

Již před velkým požárem v r. 1888 ustavil se v naší obci sbor dobrovolných hasičů, kteří o tom velkém ohni ukázali velmi dobrou pohotovost". V roce 1899 byla zakoupena nová vozni stříkačka. Vranovičtí hasiči pomáhali při hašení často i v okolních obcích. V letech 1888–1931 byl velitelem místního sboru hasičů František Kala, kterému byla v roce 1935 odhalena pamětní deska na domě č.p. 72. Hasičská zbrojnice stojí od roku 1958.

Sbor dobrovolných hasičů Vranovice má nyní 45 členů. Mezi největší události patřily loňské oslavy 700. výročí obce a 130. výročí hasičů, výstavba cvičiště a pořízení nové sportovní stříkačky PS12 z dílny pana Válka.

Honební společenstvo Vranovice

Honební společenstvo Vranovice bylo založeno v roce 2003 se sídlem Vranovice 85.

3. Hospodářství

3.1. Ekonomická situace v obci

Charakter hospodářství v obci

V obci Vranovice je většina obyvatel obce závislá na dojíždění za prací, nejčastěji do nejbližšího Rožmitálu pod Třemšínem nebo vzdálenějšího města Příbrami. Na území obce Vranovice se nachází i podnikatelské subjekty, jedná se většinou o fyzické osoby podnikající na živnostenský list bez zaměstnanců. Spolupráce obce s podnikatelskými subjekty probíhá na několika úrovních. Snahou obce je neomezovat tyto subjekty, spíše je podporovat v jejich činnosti. Poptávka po plochách k podnikání z řad podnikatelů existuje.

Tabulka č. 11. Podnikatelské subjekty v obci Vranovice v roce 2019 (OSVČ)

Fyzická osoba – OSVČ	Předmět činnosti	Sídlo
Baxa Vít	Maloobchod v nesespecializovaných prodejnách	Vranovice 129,
Bendová Karolína	Kadeřnické, kosmetické a podobné činnosti	Vranovice 100,
Bendová Šárka	Účetnické a auditorské činnosti; daňové poradenství	Vranovice 100,
Beran Jiří	Výroba ostatních výrobků stavebního truhlářství a tesařství	Vranovice 53,
Berková Miroslava	Maloobchod v nesespecializovaných prodejnách	Vranovice 113,
Bímon Marek	Instalace vody, odpadu, plynu, topení a klimatizace	Vranovice 50,
Černá Vladimíra	Příprava stavenišť	Vranovice 49,
Dražan Martin	Zprostředkování velkoobchodu a velkoobchod v zastoupení	Vranovice 28,
Eisenreichová Věra	Silniční nákladní doprava	Vranovice 10,
Fait David	Opravy silničních vozidel	Vranovice 70,
Fait Petr	Opravy výrobků pro osobní potřebu a převážně pro domácnost	Vranovice 70,
Felt František	Opravy a údržba motorových vozidel, kromě motocyklů	Vranovice 8,
Fišer Martin	Příprava stavenišť	Vranovice 75,
Franěk Jan	Ostatní úklidové činnosti	Vranovice 61,
Havlíček Karel	Výstavba bytových a nebytových budov	Vranovice 10,
Mgr. Hlaváčková	Výroba oděvů, kromě kožesinových výrobků	Vranovice 22,
Holan Miloš	Zpracování dřeva, výroba dřevěných, korkových, proutěných a	Vranovice 99,
Holan Rašek	Maloobchod mimo prodejny, stánky a trhy	Vranovice 103,
Holanová Jitka	Zpracování dřeva, výroba dřevěných, korkových, proutěných a	Vranovice 99,
Holubcová Petra, DiS	Účetnické a auditorské činnosti; daňové poradenství	Vranovice 54,
Hovora Milan	Instalace vody, odpadu, plynu, topení a klimatizace	Vranovice 42,
Chadrabová Emilie	Maloobchod v nesespecializovaných prodejnách	Vranovice 103,
Janoušek Václav	Ostatní zpracovatelský průmysl	Vranovice 126,
Jírovec Jaroslav	Podpůrné činnosti pro zemědělství a posklizňové činnosti	Vranovice 63,
Kašpar Tomáš	Opravy a údržba motorových vozidel, kromě motocyklů	Vranovice 33,
Kašparová Marie	Stravování v restauracích, u stánků a v mobilních zařízeních	Vranovice 33,
Kobíková Magdaléna	Univerzální administrativní činnosti	Vranovice 110,
Kollárová Kateřina	Zprostředkování velkoobchodu a velkoobchod v zastoupení	Vranovice 105,

Kressl Václav	Opravy a údržba motorových vozidel, kromě motocyklů	Vranovice 64,
Kubiš Pavel	Pokrývačské práce	Vranovice 67,
Fyzická osoba – OSVČ	Předmět činnosti	Sídlo
Kůrka Miloš	Maloobchod v nespecializovaných prodejnách	Vranovice 10,
Kůrková Šárka	Maloobchod v nespecializovaných prodejnách	Vranovice 10,
Lejsková Lenka	Ostatní úklidové činnosti	Vranovice 72,
Lojín Jiří	Maloobchod v nespecializovaných prodejnách	Vranovice 67,
Löwl Jindřich	Opravy a údržba motorových vozidel, kromě motocyklů	Vranovice 130,
Malecký Marek	Instalace vody, odpadu, plynu, topení a klimatizace	Vranovice 115,
Melichar Stanislav	Pokrývačské práce	Vranovice 95,
Melichar Stanislav	Chov jiného skotu	Vranovice 95,
Němeček Lukáš	Maloobchod v nespecializovaných prodejnách	Vranovice 10,
Němečková Alžběta	Zprostředkování velkoobchodu a velkoobchod v zastoupení	Vranovice 63,
Nohýnková Simona	Univerzální administrativní činnosti	Vranovice 15,
Novák Ctibor	Opravy a údržba motorových vozidel, kromě motocyklů	Vranovice 81,
Pernecká Michaela	Zprostředkování velkoobchodu a velkoobchod v zastoupení	Vranovice 17,
Petřík Michal	Maloobchod v nespecializovaných prodejnách	Vranovice 102,
Polák Václav	Výstavba bytových a nebytových budov	Vranovice 54,
Pour František	Maloobchod v nespecializovaných prodejnách	Vranovice 29,
Pour Richard	Pokrývačské práce	Vranovice 29,
Pourová Jaroslava	Účetnické a auditorské činnosti; daňové poradenství	Vranovice 29,
Průša Filip	Činnosti reklamních agentur	Vranovice 5,
Rokycanská Marie	Ostatní profesní, vědecké a technické činnosti j. n.	Vranovice 93,
Řánek Jan	Pokrývačské práce	Vranovice 44,
Řánek Milan	Výstavba bytových a nebytových budov	Vranovice 44,
Salaquardová Christa	Zprostředkování velkoobchodu a velkoobchod v zastoupení	Vranovice 45,
Sedlák Jan	Silniční nákladní doprava	Vranovice 15,
Stejskal Jan	Truhlářské práce	Vranovice 58,
Stoklasa Petr	Malířské a natěračské práce	Vranovice 75,
Svoboda Filip	Silniční nákladní doprava	Vranovice 9,
Šourek František	Smíšené hospodářství	Vranovice 66,
Šourková Jana	Pěstování plodin jiných než trvalých	Vranovice 66,
Švejnoha Martin	Výstavba bytových a nebytových budov	Vranovice 2,
Urban Luděk	Instalace vody, odpadu, plynu, topení a klimatizace	Vranovice 30,
Urban Lukáš	Instalace průmyslových strojů a zařízení	Vranovice 30,
Vachata Jiří	Instalace vody, odpadu, plynu, topení a klimatizace	Vranovice 51,
Vachata Jiří	Obkládání stěn a pokládání podlahových krytin	Vranovice 51,
Vachata Martin	Výroba ostatních výrobků stavebního truhlářství a tesařství	Vranovice 67,
Verbík Roman	Silniční nákladní doprava	Vranovice 105,
Vyvlečka Milan	Příprava stavenišť	Vranovice 73,
Vyvlečková Hana	Administrativní a kancelářské činnosti	Vranovice 73,
Zachař Aleš	Výstavba bytových a nebytových budov	Vranovice 88,
Zachařová Jaroslava	Činnosti pro osobní a fyzickou pohodu	Vranovice 63,
Zelenka Evžen	Příprava stavenišť	Vranovice 75,
Žáček Luboš	Výstavba bytových a nebytových budov	Vranovice 122,
Žáček Luboš	Zprostředkování velkoobchodu a velkoobchod v zastoupení	Vranovice 122,

Zdroj: www.rzp.cz

V tabulce č. 11 máme přehled fyzických osob podnikajících na živnostenský list. Struktura podnikatelských subjektů v roce 2018 je rozdělena na 78 fyzických osob podnikajících se živnostenským oprávněním a 8 právnických osob.

Dle registru podnikatelských subjektů má v roce 2019 přerušeno živnost 31 fyzických osob podnikajících se živnostenským oprávněním. Na adrese Vranovice sídlí celkem 8 právnických osob, kterým bylo vydáno IČO a nezanikly (osoby registrované v RES).

V tabulce č. 12 jsou uvedeny právnické osoby, které provozují svoji činnost a nejsou v likvidaci.

Struktura podnikatelských subjektů působících v obci

Tabulka č. 12. Právnické osoby, kterým bylo vydáno IČO a nezanikly /osoby registrované v RES/

Název	Sídlo
ABTV one s.r.o.	Vranovice 126, 26242
Gebrüder Pos s.r.o.	Vranovice 92, 26242
Mateřská škola Vranovice, okres Příbram	Vranovice 101, 26242
Obec Vranovice	Vranovice 101, 26242
Trial Team Bochov Roštejnský&Roštejnský o. s.	Vranovice 003
Společenství vlastníků bytových jednotek Vranovice čp. 10.	Vranovice 10, 26242
SH ČMS – Sbor dobrovolných hasičů Vranovice	Vranovice 127, 26242
Honební společenstvo Vranovice	Vranovice 85, 26242

Zdroj: www.kurzy.cz

Z právnických osob, které mají sídlo v obci Vranovice v roce 2019 spadají 2 subjekty do kategorie zaměstnavatelů (1-10 zaměstnanců) a 6 nemělo uvedeno, zda jsou zaměstnavatelé.

Tabulka č. 13. Přehled registrovaných podniků a podniků se zjištěnou aktivitou v obci Vranovice v roce 2018

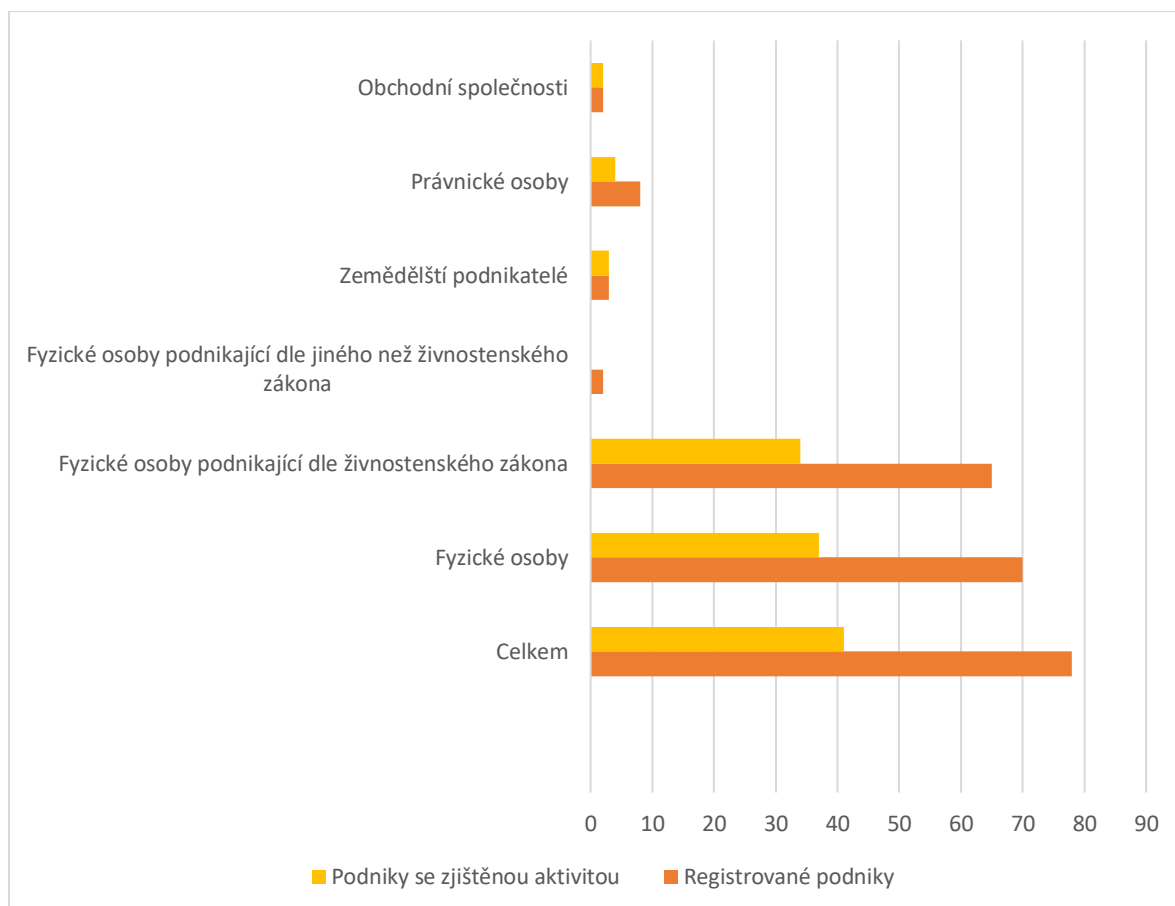
	Registrované podniky	Podniky se zjištěnou aktivitou
Celkem	78	41
Fyzické osoby	70	37
Fyzické osoby podnikající dle živnostenského zákona	65	34
Fyzické osoby podnikající dle jiného než živnostenského	2	0
Zemědělství podnikatelé	3	3
Právnické osoby	8	4
Obchodní společnosti	2	2

Zdroj: ČSÚ, www.csu.cz

Z tabulky je patrné, že v roce 2018 v obci Vranovice převládají osoby samostatně výdělečně činné, registrované osoby, a to v počtu 70, se zjištěnou aktivitou 37. Celkem bylo v roce 2018

v obci Vranovice 78 podnikatelských subjektů, z toho 41 se zjištěnou aktivitou. Právnícké osoby zde zastupuje 8 registrovaných podniků, z toho 4 se zjištěnou aktivitou. V obci jsou 2 osoby podnikající podle jiného živnostenského zákona a 3 registrované subjekty v oboru zemědělství. Uvedené uskupení nám přehledně znázorňuje níže uvedený graf.

Graf .4. Podnikatelské subjekty podle právní formy v roce 2018

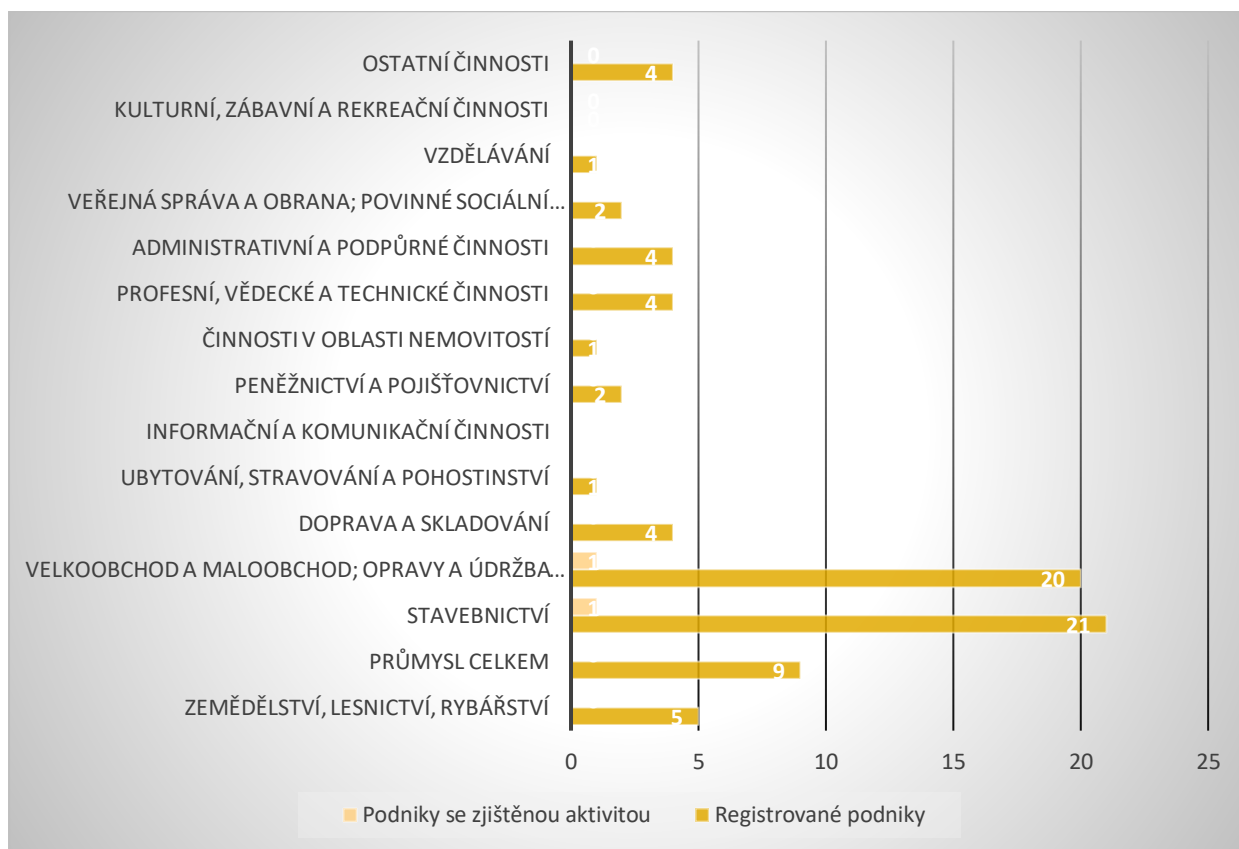


Zdroj: ČSÚ, www.csu.cz

Podnikatelské subjekty v obci Vranovice rozdělují parametry na registrované podniky a podniky se zjištěnou aktivitou. Při bližším prozkoumání grafu č. 4 je patrné, že podniků se zjištěnou aktivitou je výrazně méně než registrovaných podniků. V roce 2018 bylo v obci Vranovice 78 registrovaných podniků.

V následujícím grafu jsou podnikatelské subjekty rozděleny dle odvětví, ve kterém podnikají. Z celkového počtu 78 podnikatelských subjektů se nejvíce věnuje oboru stavebnictví, následuje obor velkoobchod a maloobchod; opravy a údržba motorových vozidel a průmysl.

Graf .5. Podnikatelské subjekty podle odvětví v roce 2018



Zdroj: ČSÚ, www.csu.cz

Strukturu podnikatelských subjektů můžeme dále rozdělit na podnikatelské subjekty bez zaměstnanců a se zaměstnanci. V roce 2018 se v obci Vranovice nachází 3 podniky.

Tabulka č. 14. Struktura podnikatelských subjektů podle velikosti obce Vranovice v roce 2018

Počet zaměstnanců	Kategorie	Absolutně	Relativně %
do 10	mikro podniky	3	5,80 %
10-49	malé podniky	0	0,00 %
50	střední podniky	0	0,00 %
250 a více	velké podniky	0	0,00 %
počet subjektů bez zaměstnanců		34	92,00 %

Zdroj: www.risy.cz

Pozemkové úpravy v obci

V roce 2019 byl schválen Územní plán obce Vranovice, kdy koncepce rozvoje obce má následující priority:

- připravení podmínek pro dosažení harmonického vztahu územních podmínek pro příznivé životní
- prostředí, pro hospodářský rozvoj a pro soudržnost společenství obyvatel území,
 - obnova kulturních, sociálních a hospodářských pomocí řešeného území,
 - obnova funkční kostry obsluhy území,
 - podpora růstu počtu trvale žijících obyvatel a s tím související obnova trvalé péče o kulturní krajinu,
 - zajištění rovnováhy mezi hospodářským rozvojem a zachováním stávajících hodnot území,
 - zajištění efektivního využívání zastavěného území,
 - zajištění ochrany nezastavěného území a uplatňování mimoprodukční funkce zemědělské krajiny
- s doplněním krajinných prvků.

Z přírodních hodnot v území obce Vranovice jsou při řešení územního plánu respektovány zejména:

Chráněná krajinná oblast Brdy, Přírodní park Třemšín, památné stromy – stromořadí lip malolistých, základní skladebné prvky ÚSES, rozsáhlé lesy, soustavy rybníků a krajinný ráz. Rozvojové plochy jsou řešeny tak, aby nenarušovaly obhospodařování zemědělské půdy, a aby nedošlo ke kolizím ve využívání krajiny a nebyl narušen hodnotný krajinný ráz území.

Komerční služby v obci, chybějící komerční služby v obci

Charakter obce určuje její polohu v sídelní struktuře v blízkosti města Rožmitál pod Třemšínem, kde jsou uspokojovány částečně potřeby i základní vybavení (školství, zdravotnictví, sociální služby a kultura obce). V obci Vranovice se nachází Obecní úřad Vranovice (bývalá budova školy), kde je občanům k dispozici knihovna a sídlí zde Mateřská škola Vranovice. Dále se v obci nachází pohostinství a hřiště.

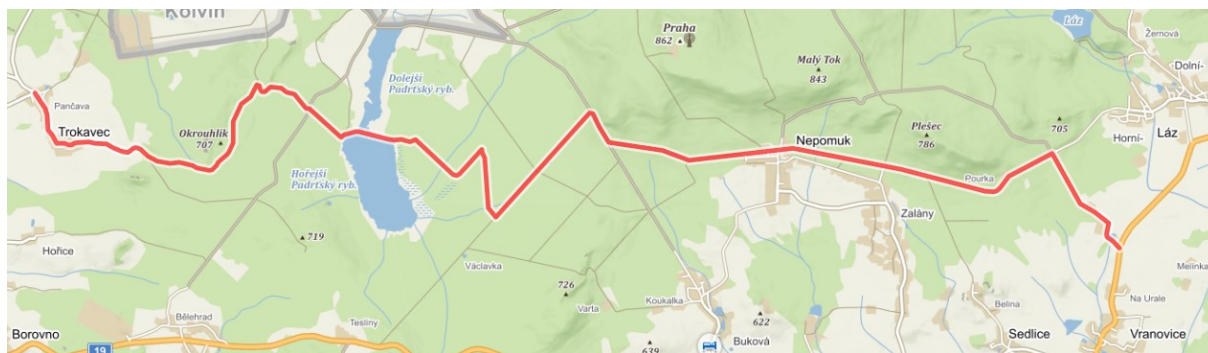
Rekreace

Řešené území má velký rekreační potenciál, vzhledem k blízkosti Brd. Přes obec vedou turistické značené cesty. Stávající cykloturistické trasy, které vedou přes území obce Vranovice:

- Cyklotrasa č. 8190: Bohutín – Láz – Nepomuk – Rožmitál pod Třemšínem, vlaková stanice;



- Cyklotrasa č. 2273: Trokavec, Pančava, zastávka autobusu – U Padrťských rybníků – Nepomuk – Vranovice, dvůr, zastávka autobusu.



Současný systém turistických a cykloturistických tras zůstane zachován a bude dále postupně rozvíjen. Stále větší využívání jízdního kola v tomto regionu je poněkud znevýhodněno kopcovitým terénem, odměnou jsou však krásné a četné výhledy. Přírodní podmínky v okolí obce nabízejí dostatečné podmínky pro rozvoj turistického ruchu, z tohoto důvodu jsou v ÚP navrženy cyklostezky, cyklotrasy a turistické trasy. Pro rozvoj rekreačních pobytových aktivit lze využít i stávajícího domovního fondu nevhodného pro trvalé bydlení.

Zdroj: Územní plán obce Vranovice (2019)

3.2. Trh práce

Obyvatelé v aktivním věku

Tabulka č. 15. Obyvatelé obce Vranovice podle ekonomické aktivity v roce 2011

			Celkem	muži	ženy
Ekonomicky aktivní celkem			141	78	63
v tom	zaměstnaní		123	68	55
	z toho podle postavení v zaměstnání	zaměstnanci	93	44	49
		zaměstnavatelé	3	3	0
		pracující na vlastní účet	22	19	3
	ze zaměstnaných	pracující důchodci	4	3	1
		ženy na mateřské dovolené	1	0	1
	nezaměstnaní		18	10	8
Ekonomicky neaktivní celkem			139	56	83
z toho	nepracující důchodci		50	17	33
	žáci, studenti, učni		59	28	31
Osoby s nezjištěnou ekonomickou aktivitou			7	1	6

Zdroj: ČSÚ, www.csu.cz

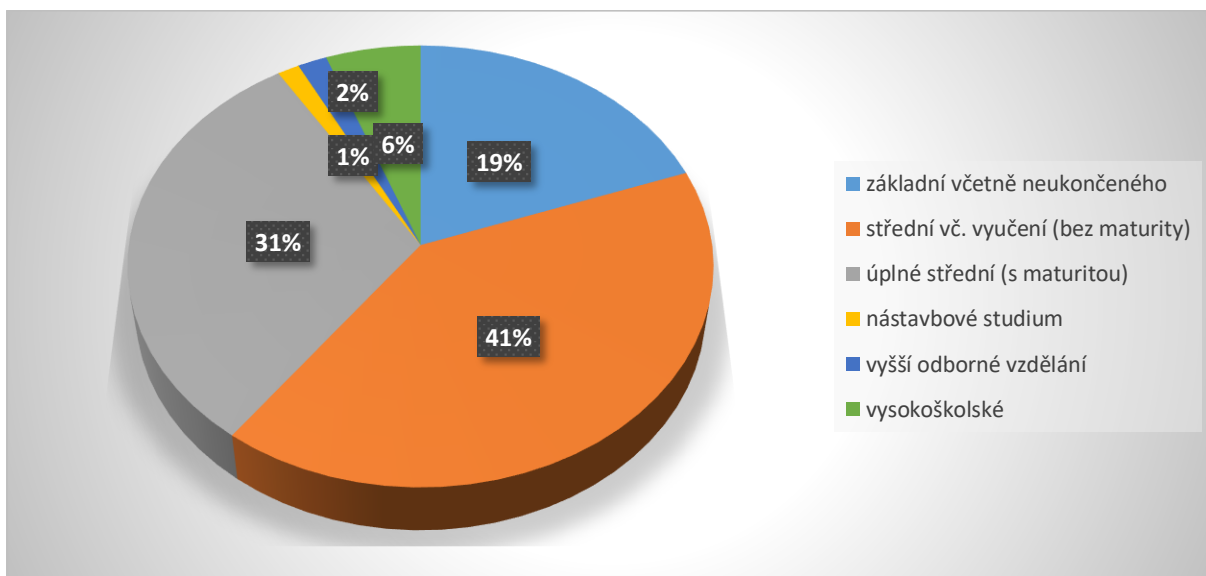
Tabulka je vypracována na základě dat z posledního SLDB v roce 2011, kdy bylo ekonomicky aktivních 46 % obyvatel (zaměstnanci, zaměstnavatelé, OSVČ, pracující důchodci, ženy na mateřské dovolené, nezaměstnaní). Dále nám tabulka znázorňuje počet nepracujících důchodců, který je tvořen 16 % z celkového počtu 305 obyvatel v roce 2011.

Převažující skupinou v oblasti ekonomicky aktivních obyvatel jsou zaměstnanci, a to 65 %.

Důležitým ukazatelem je počet nezaměstnaných, který v roce 2011 činil 5,9 % a v roce 2019 již nezaměstnanost v obci poklesla na 2,38 %.

Ekonomicky aktivní obyvatelstvo v obci Vranovice převyšuje nepatrně ekonomicky neaktivní, i tímto ukazatelem můžeme vysvětlit stagnující rozvoj obce v posledních letech.

Graf .6. Obyvatelé obce Vranovice podle nejvyššího ukončeného vzdělání v roce 2011

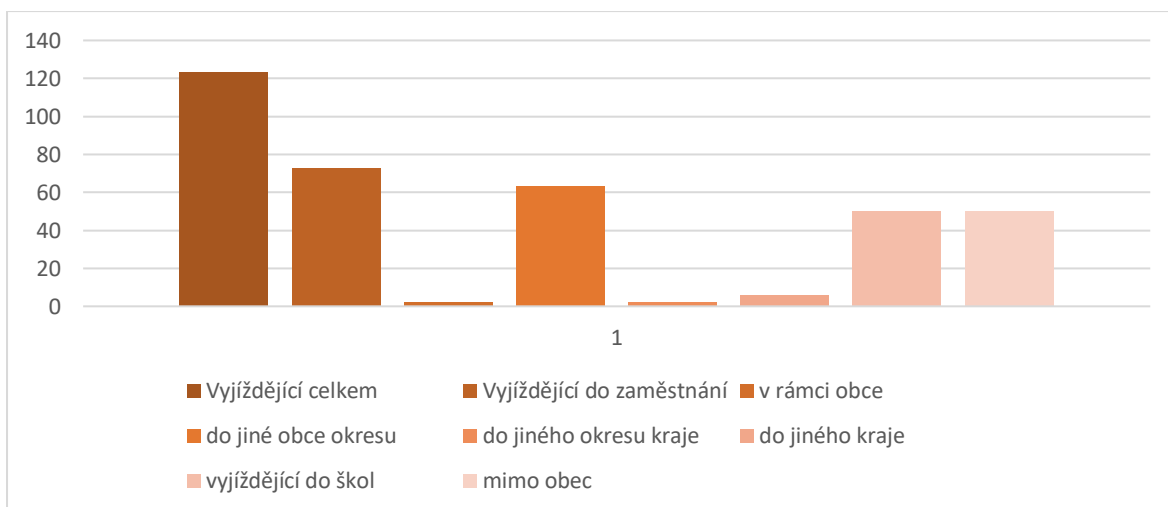


Zdroj: ČSÚ, www.csu.cz

Výše uvedený graf nám přehledně znázorňuje rozdělení obyvatel obce Vranovice podle nejvyššího ukončeného vzdělání v roce 2011. Tento ukazatel je opět orientační, jelikož údaje jsou dostupné dle posledního sčítání v roce 2011. Z grafu je patrné, že nejvíce zastoupenou skupinou podle nejvyššího ukončeného vzdělání jsou obyvatelé s ukončením středním vzděláním včetně vyučení bez maturity, která je zastoupena 41 % obyvatel obce.

Graf č. 7 nám poukazuje na počet vyjíždějících z obce za zaměstnáním či do škol v roce 2011. V uvedeném roce vyjíždělo z obce celkem 40 % obyvatel, z toho do zaměstnání 59 % a do škol 40 %.

Graf .7. Počet obyvatel obce Vranovice vyjíždějících do zaměstnání a škol v roce 2011



Zdroj: ČSÚ, www.csu.cz

Tabulka č. 16. Počet podnikatelských subjektů působících v obci Vranovice dle velikosti podle zaměstnanců v letech 2012-2019

	2012	2013	2014	2015	2016	2017	2018	2019
Počet podnik. subjektů bez zaměstnanců	25	27	27	28	29	31	34	34
Počet podnik. subjektů s 1-9 zaměstnanci	2	2	2	2	2	3	3	3
Počet podnik. subjektů s 10-19 zaměstnanci	-	-	-	-	-	-	-	-
Počet podnik. subjektů s 20-49 zaměstnanci	-	-	-	-	-	-	-	-
Počet podnik. subjektů s 50-99 zaměstnanci	-	-	-	-	-	-	-	-
Počet podnik. subjektů s 100-249 zaměstnanci	-	-	-	-	-	-	-	-
Počet podnik. subjektů s 250-499 zaměstnanci	-	-	-	-	-	-	-	-
Počet podnik. subjektů s 500-999 zaměstnanci	-	-	-	-	-	-	-	-
Počet podnik. subjektů s 1000-2499 zaměstnanci	-	-	-	-	-	-	-	-
Počet podnik. subjektů s 2500 a více zaměstnanci	-	-	-	-	-	-	-	-
Počet podnik. subjektů – nezjištěno	38	39	42	42	43	45	45	46

Zdroj: www.kurzy.cz

V tabulce máme uveden počet podnikatelských subjektů působících v obci Vranovice od roku 2012 do roku 2019 rozdělené podle počtu zaměstnanců.

Tabulka č. 17. Počet nezaměstnaných osob v obci Vranovice v letech 2014-2019

	2014	2015	2016	2017	2018	2019
Podíl nezaměstnaných osob dosažitelných v %	9,77	9,30	7,55	2,90	1,96	2,38
Počet uchazečů o zaměstnání v evidenci úřadu práce – dosažitelní	21	20	16	6	4	6
Pracovní místa v evidenci Úřadu práce	0	0	0	0	0	2

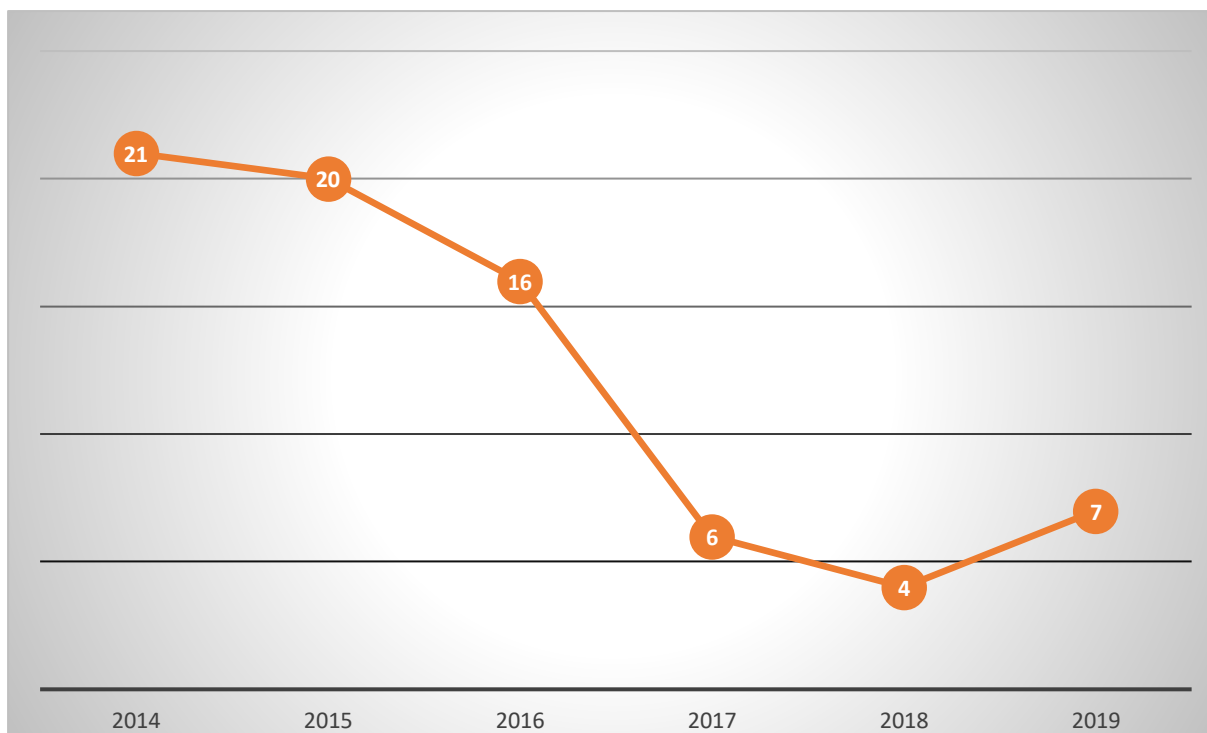
Zdroj: ČSÚ, www.csu.cz

V tabulce č. 17 je uvedený přehled počtu nezaměstnaných za posledních 6 let. Můžeme zde vysledovat pozitivní vývoj nezaměstnanosti, která nám ve sledovaném období klesla z 9,77 % na 2,38 %. Tento vývoj odpovídá celkovému vývoji nezaměstnanosti v České republice.

S porovnáním situace v SO ORP Příbram, kdy nezaměstnanost v roce 2016 byla 6,67 % a na konci roku 2017 – 4,60 % se obec Vranovice na konci sledovaného období pohybuje na hranici podprůměrné nezaměstnanosti ve správním obvodu Příbram.

Po přehlednější znázornění nezaměstnanosti uvádíme graf vývoje počtu nezaměstnaných osob v letech 2014–2019, kde můžeme vysledovat, jak křivka nezaměstnanosti v obci Vranovice od roku 2014 klesá, kdy na konci sledovaného období se počet nezaměstnaných zase začal nepatrně zvyšovat. Poslední údaje jsou uvedeny k 31.8.2019.

Graf .8. Vývoj počtu nezaměstnaných osob v letech 2014–2019



Zdroj: ČSÚ, www.csu.cz

4. Infrastruktura

4.1. Technická infrastruktura

Pitná voda

V obci Vranovice se navrhuje výstavba vodovodu pro veřejnou potřebu. Vodovod bude napojen ze západu z vodovodu Sedlice (vrt, úprava vody, vodojem). Do spotřebišť bude voda dopravována gravitace přes redukci tlaku. Vodovodní síť je navrhována v rámci stávající a výhledové zástavby. Nové vodovodní řady budou řešeny v rámci nové (výhledové) zástavby, k doposud nenapojeným objektům. V Územním plánu obce je zachována stávající koncepce zásobování požární vodou. Zdrojem požární vody v řešeném území jsou místní vodní plochy.

Dešťové vody

Dešťové vody budou i nadále odváděny stávajícím způsobem. Doporučuje se maximální množství srážkových vod zasakovat do půdy přirozeným způsobem a minimalizovat zpevnování ploch nepropustnými materiály. Řešení je v souladu s Plánem rozvoje vodovodů a kanalizací na území Středočeského kraje.

Odkanalizování a čištění odpadních vod

V obci Vranovice se navrhuje výstavba kanalizace pro veřejnou potřebu. Je navržena oddílná gravitační splašková kanalizace (DN250) v rámci stávající i navrhované zástavby. Takto svedené odpadní vody budou přečerpávány (DN80) jižním směrem přes Hoděmyšl na kanalizační systém Rožmitál pod Třemšínem. Do doby výstavby centrální ČOV lze zřizovat individuální čištění odpadních vod.

Plyn

Správní území Vranovice není plynofikováno a s plynofikací sídla se neuvažuje.

Zásobování elektrickou energií

Stávající trafostanice (dále jen „TS“) mají dostatečnou rezervu výkonu pro napojení výstavby v její blízkosti. Podmínkou napojení je i souběžná prováděná úprava a rekonstrukce sítě NN. Stávající sekundární síť vyhovuje současnému zatížení a v návaznosti na novou výstavbu se bude postupně přizpůsobovat, zejména ve vybraných úsecích nové výstavby kabelovat do země.

Odpadové hospodářství

Systém likvidace domovního odpadu je zajišťován svozem na řízenou skládku a tento systém bude zajištěn i nadále. Tuhý komunální odpad bude i nadále shromažďován v odpadových nádobách (popelnicích) a odvážen na řízenou skládku nebo do spalovny.

V obci Vranovice se prostřednictvím nádob sbírá papír, plast ve směsi s nápojovým kartonem, směsné sklo, kovy se sbírají ve výkupně Jiří Matějka. Svoz nádob s tříděným odpadem zabezpečuje společnost Západočeské komunální služby a.s. Plzeň.

Obec Vranovice je jedním ze zakládajících členů Dobrovolného svazku obcí ORP Příbram, jehož jednou z hlavních činností v oblasti odpadového hospodářství je projekt „Zefektivnění nákladů na svoz a likvidaci odpadu“. Projekt se zabývá otázkou snížení nákladů obcí na svoz odpadů a společným řešením obcí v oblasti odpadového hospodářství po plánovaném ukončení skládkování v roce 2030.

Tabulka č. 18. Přehled výše SKO, tříděného odpadu a nákladů na svoz a likvidaci odpadu v letech 2016–2018

Rok	Počet obyvatel	Celkové množství odpadu (t)	SKO (t)	BRO (t)	Tříděný odpad (t)	Tříděný odpad vyjádřený v procentech	Množství SKO na obyvatele (kg)/rok
2016	310	119,66	55,33	44,32	14,83	19,08 %	176,80
2017	307	108,45	58,56	28,17	16,37	14,51 %	190,78
2018	310	108,06	56,70	31,52	15,70	15,23 %	182,93

Zdroj: Město Příbram, Odbor životního prostředí, 2018

V roce 2016 množství odpadů činilo v obci Vranovice 119,66 tun, v roce 2017 nám hodnota klesá na 108,45 tun a v roce 2018 je hodnota skoro stejná 108,06 tun. Tento úbytek můžeme v roce 2017 vysvětlit klesajícím počtem obyvatel, v roce 2018 nám počet obyvatel zůstává, ale nepatrně se zvyšuje procento tříděného odpadu.

Tabulka č. 19. Přehled množství sebraného odpadu podle komodit v období 2013–2018
(množství v tunách)

Rok	Papír	Plast	Sklo směs	Sklo čiré	NK ³¹	Kov	Celkem TO bez kovů	SKO
2013	4,84	6,88	3,24	0,00	0,00	0,00	14,97	53,96
2014	4,03	6,21	2,52	0,00	0,00	0,00	12,77	54,44
2015	4,62	6,95	2,33	0,00	0,00	0,00	0,00	55,85
2016	5,86	6,77	2,19	0,00	0,00	0,00	14,83	55,33
2017	5,76	8,93	1,67	0,00	0,00	0,00	16,37	58,57
2018	5,38	8,706	1,61	0	0	1,186	15,71	56,70

Zdroj: Město Příbram, Odbor životního prostředí, 2018

Množství tříděného odpadu (bez kovů) meziročně kolísá. Evidované množství směsného komunálního odpadu roste, až v roce 2018 klesá.

Celkový výkon sběru tříděného odpadu je vyšší. Při porovnání obce Vranovice s obcemi stejné velikosti (1-500 obyvatel ve Středočeském kraji tak, výkon sběru papíru a plastů je nadprůměrný, množství sebraného skla je podprůměrné. Produkce směsného komunálního odpadu ve srovnání je nižší. Hustota sběrných nádob na tříděný odpad je dobrá.

Na území obce se nenacházejí žádné lokality nepovoleného skládkování.

Tuhý komunální odpad je shromažďován v odpadových nádobách (popelnicích) a odvážen ke zpracování dle zákona o odpadech.



4.2. Dopravní infrastruktura

Silniční doprava

Katastrálním územím obce prochází silnice I. třídy I/18 a silnice III. třídy III/1919. V případě výstavby u lokalit, které zasahují do ochranného pásma silnice I/18 a III/1919, je možnost zasažení nepříznivými vlivy z dopravy, především hlukem. Nedodržení hlukových limitů budou případná protihluková opatření budou vybudována na náklady investorů této zástavby, a to mimo pozemky silnice. Silnice I. a III. třídy jsou doplněny sítí místních a účelových komunikací využívaných jak pro provoz osobních vozidel, tak i pro zemědělskou techniku. Dopravní dostupnost území je vyhovující. S ohledem na malý rozsah nové zástavby na území obce se nepředpokládá vliv na zatížení z hlediska veřejné dopravy. Ve správním území obce Vranovice nedochází k dlouhodobému překračování mezních hodnot imisních limitů pro ochranu lidského zdraví.

Místní komunikace

Silnice I. a III. třídy jsou doplněny sítí místních a účelových komunikací využívaných jak pro provoz osobních vozidel, tak i pro zemědělskou techniku.

Parkování

Nároky na odstavení vozidel jsou vzhledem k zástavbě zásadně uspokojovány v rámci vlastních ploch či objektů. Uprostřed obce se nachází parkoviště před místním pohostinstvím. Pro ostatní potřeby krátkodobého parkování jsou využívány přímo obslužné místní komunikace. Parkovací potřeby jednotlivých provozoven jsou uspokojovány v rámci těchto ploch.

Dopravní obslužnost

Doprava je řešena individuálně. Obec je z hlediska širších vztahů obsloužena linkovou autobusovou dopravou. ÚP stanovením podmínek pro plochy s rozdílným způsobem využití vytváří předpoklady pro vybudování dopravní infrastruktury a následné využívání vhodné sítě pěších i cyklistických cest. Pro potřeby hodnocení dopravní obslužnosti obce Vranovice veřejnou dopravou byla využita data získaná z internetové aplikace IDOS jízdní řády spravované společností CHAPS spol. s r.o. Současně z IDOS jízdních řádů vznikla následující tabulka.

Tabulka č. 20. Přehled dopravní obslužnosti v obci Vranovice v roce 2019

Linka	Směr do Vranovic	Pracovní dny		sobota a neděle		Svátky	
		Počet spojů	Doba jízdy	Počet spojů	Doba jízdy	Počet spojů	Doba jízdy
301096	Příbram "aut. nádr. - Vranovice	2	21 minut	0	0	0	0
300031 (D31)	Příbram "aut. nádr. - Vranovice	23	22 minut	7	22 minut	8	22 minut
300085 (D85)	Příbram "aut. nádr. - Vranovice	1	19 minut	0	0	0	0
200014 (E14)	Příbram "aut. nádr. - Vranovice	1	20 minut	1	22 minut	1	22 minut
	Směr z Vranovic						
301096	Vranovice – Příbram "aut. nádr.	2	21 minut	0	0	0	0
300031 (D31)	Vranovice – Příbram "aut. nádr.	21	34 minut	7	20 minut	7	20 minut
300085 (D85)	Vranovice – Příbram "aut. nádr.	1	20 minut	1	20 minut	1	20 minut
200014 (E14)	Vranovice – Příbram "aut. nádr.	1	22 minut	1	22 minut	1	22 minut

Zdroj: IDOS, zpracování DSO ORP Příbram

301096 Věšín-Rožmitál pod Třemšínem-Příbram-Praha – doba jízdy 1 hodina 7 minut

200014 Křečovice-Příbram-Plzeň – doba jízdy 1 hodina 23 minut

Do obce Vranovice z města Příbrami (obce s rozšířenou působností) je přímé autobusové spojení zajištěno 4 linkami, které jezdí každý pracovní den a 2 linkami, které jezdí o víkendu a ve svátek. Celkový počet denních spojů v pracovní dny činí 27. O víkendu je autobusová doprava zajištěna s celkovým počtem 8 spojů a ve svátek 9 spojů.

Z obce Vranovice je přímé autobusové spojení do města Příbram (obec s rozšířenou působností) zajištěno 4 linkami s celkovým počtem denních spojů 25. O víkendu a ve svátek je autobusová doprava zajištěna 3 linkami s denními spoji v počtu 9.

5. Vybavenost obce

V obci Vranovice je stabilizován významný veřejný prostor samostatnými plochami s rozdílným způsobem využití (veřejná prostranství, veřejná zeleň). Veřejný prostor je samozřejmě součástí i dalších ploch, zejména plochy dopravní infrastruktury silniční.

Většina nekomerční občanské vybavenosti se nachází v sídle obce Vranovice. Je zde obecní úřad, pošta, mateřská škola a pohostinství.

Nejbližší základní škola je ve městě Rožmitál pod Třemšínem vzdáleném od obce 3 km. Zde se také nachází nejbližší obchody (prodejny, drogerie a zboží denní potřeby). Občanům obce je ve městě Rožmitál pod Třemšínem také k dispozici vyšší občanská vybavenost (zdravotnická zařízení, sociální péče, úřady, policie, kultura, sport a pracovní příležitosti). Tyto služby mohou obyvatelé obce využívat i v blízké Březnici a ve městě Příbrami.

5.1. Bydlení

V obci Vranovice bylo na základě SLDB v roce 2011 zjištěno 103 domů, z toho 76 rodinných. V roce 2011 bylo obydleno 80 domů ze 103. Vzhledem k tomu, že větší nárůst migrace byl zaznamenán, až po roce 2011 je zřejmé, že počet obydlených domů od tohoto roku nepatrně stoupl. Můžeme vzhledem k této skutečnosti uvedené údaje v tabulce vést pouze jako orientační.

Tabulka č. 21. Domovní fond v obci Vranovice v roce 2011

Počet domů	103
Počet obydlených domů v obci	80
Podíl obydlených domů v obci	77,67 %
Počet rodinných domů v obci	76
Podíl rodinných domů v obci	73,79 %
Počet domácností vybavených s internetem	59
Podíl domácností vybavených s internetem	73,75 %

Zdroj: ČSÚ, www.csu.cz, SDBL 2011; - ležatá pomlčka značí, že se jev nevyskytoval; x – značí, že zápis není možný

Od roku 1971 nám výstavba domů v obci začala klesat, v období 1991-2000 se v obci vystavěly pouze 4 domy. Od roku 2001-2011 se jejich počet zvýšil na 11 za sledované období.

Tabulka č. 22. Vývoj bytové výstavby v obci Vranovice v období 2010-2016

Domy	z toho			Počet osob	
	domy celkem	rodinné domy	bytové domy	celkem	z toho v rodinných domech
Domy celkem	114	110	3	284	233
obydlené domy	80	76	3	284	233
z počtu domů vlastnictví:					
fyzická osoba	74	73	-	227	224
obec, stát	-	-	-	-	-
bytové družstvo	2	-	2	24	-
spoluvlastnictví vlastníků bytů	4	3	1	33	9
domy s počtem bytů:					
1	63	62	-	164	161
2 - 3	14	14	-	72	72
4 - 11	3	x	3	48	x
12 a více	-	x	-	-	x
z počtu domů období výstavby					
1919 a dříve	13	13	-	38	38
1920–1970	28	27	-	81	78
1971–1980	10	8	2	52	28
1981–1990	13	12	1	65	41
1991–2000	4	4	-	12	12
2001–2011	11	11	-	35	35
z počtu domů materiál					
kámen, cihly, tvárnice	75	71	3	271	220
stěnové panely	-	-	-	-	-
z počtu domů počet					
1 - 2	76	73	2	253	226
3 - 4	1	-	1	24	-
5 a více	-	x	-	-	x
z počtu domů technické					
přípoj na kanalizační síť	-	-	-	-	-
vodovod	67	64	3	253	205
plyn	5	5	-	15	15
ústřední topení	61	58	2	230	192
průměrné stáří obydlých	53,7	54,2	32,3	x	x
z počtu obydlých domů:					
ubytovací zařízení bez bytů	-	x	x	-	x
neobydlené domy s byty	34	34	-	x	x
z toho:					
využívané k rekreaci	21	21	-	x	x
přestavba domu	6	6	-	x	x
nezpůsobilé k bydlení	3	3	-	x	x
neobydlená ubytovací zařízení	-	x	x	x	x
počet bytů v neobydlených	34	34	-	x	x

Tabulka č. 23. Dokončené byty v letech 2010-2016 v obci Vranovice, Středočeském kraji a České republice

Počet dokončených bytů	2010	2011	2012	2013	2014	2015	2016
Vranovice	0	1	1	0	1	0	0
Středočeský kraj	7405	6376	5900	5295	4226	4872	4860
Česká republika	36442	28630	294667	25238	23954	25095	27322

Zdroj: ČSÚ, www.csu.cz

Výše uvedená tabulka nám znázorňuje přehled vývoje bytové výstavby v obci Vranovice za sledované období 2010-2016. Za celé období byly dokončeny pouze 3 byty. Z tabulky můžeme také vysledovat pokles dokončených bytů v posledních letech i ve Středočeském kraji a České republice.

Tabulka č. 24. Přehled způsobu využití objektů v obci Vranovice v roce 2018

Způsob využití objektu	Počet
objekt k bydlení	8
objekt občanské vybavenosti	2
bytový dům	3
rodinný dům	108
stavba pro rodinnou rekreaci	10
zemědělská stavba	14
garáž	8
jiná stavba	9

Zdroj: <https://regiony.kurzy.cz/katastr/vranovice>

Pro přehled způsobu využití objektů v obci Vranovice v roce 2018 byla vytvořena výše uvedená tabulka. Z tabulky vyplývá, že v obci se v uvedeném roce nacházelo 108 rodinných domů, 2 objekty občanské vybavenosti a 14 zemědělských staveb.

V obci Vranovice můžeme na základě SLDB v roce 2011 i zaznamenat celkový počet domácností. Následující tabulka nám domácnosti rozděluje na bytové, hospodařící a rodinné. Rodinné ještě rozděluje na úplné a neúplné rodiny.

Za zajímavost můžeme zmínit připojení k internetu, kdy domácnosti připojené k internetu tvoří 57 % domácností v obci.

Tabulka č. 25. Domácnosti v bytech podle počtu členů a typu domácnosti v obci Vranovice v roce 2011

Typ domácnosti		Domácnosti celkem	v tom podle počtu členů domácnosti				
			1	2	3	4	5 a více
Bytové domácnosti celkem		103	28	19	16	33	7
v tom	1 hospodařící domácnost	97	28	18	14	30	7
	2 a více hospodařících domácností	6	x	1	2	3	-
Vybavenost osobním počítačem:							
s internetem		59	8	5	10	29	7
bez internetu		1	1	-	-	-	-
Hospodařící domácnosti celkem		109	34	22	16	30	7
domácnosti jednotlivců		34	34	x	x	x	x
v tom	bydlící samostatně	28	28	x	x	x	x
	spolubydlící s jinou hospodařící domácností	6	6	x	x	x	x
vícečlenné nerodinné domácnosti		4	x	4	-	-	-
rodinné domácnosti		71	x	18	16	30	7
tvořené 1 rodinou		66	x	18	16	28	4
úplné rodiny celkem		53	x	13	13	24	3
v tom	úplná rodina bez závislých dětí	22	x	13	8	1	-
	úplná rodina se závislými dětmi	31	x	x	5	23	3
neúplné rodiny celkem		13	x	5	3	4	1
v tom	neúplná rodina v čele muž	2	x	1	1	-	-
	neúplná rodina v čele žena	11	x	4	2	4	1
tvořené 2 a více rodinami		5	x	x	x	2	3

Zdroj: ČSÚ, www.csu.cz; SDBL 2011; - ležatá pomlčka značí, že se jev nevyskytoval; x – značí, že zápis není možný

Na základě Územní studie obce Vranovice – lokalita 1.ÚS a 2.ÚS zpracované v září 2019 jsou vymezeny plochy bydlení, veřejného prostranství a dopravy. Při navrženém řešení je možné v dané lokalitě postavit až 26 nových rodinných domů na parcelách o průměrné velikosti 1 164 m². Plochy veřejného prostranství jsou vyhrazeny především pro veřejnou zeleň, lze v nich dále umístit dopravní a technickou infrastrukturu.

5.2. Školství a vzdělávání

MŠ Vranovice

Na podzim roku 1976 bylo započato s přestavbou školy na jednotřídní mateřskou školu. Ta byla dokončena v roce 1979. Roku 1997 byla při mateřské škole zřízena i školní družina pro děti do 11 let. Mateřská škola i školní družina slouží dětem dodnes. Od roku 1942 je v přízemí školní budovy umístěna kancelář a zasedací místnost Obecního úřadu (do té doby se úřadovalo v domech starostů).

Mateřská škola ve Vranovicích tvoří v současné době jeden právní subjekt. Kapacita školy je 37 dětí. Mateřskou školu navštěvují děti i z okolních obcí.

V letošním roce byla provedena rekonstrukce sociálního zařízení a šaten, rekonstrukce a dovybavení kuchyně a kompletní rekonstrukce osvětlení v MŠ. V následujícím období je plánovaná průběžná modernizace MŠ Vranovice, tak aby vyhovovala novým požadavkům.



Mateřská škola Vranovice

5.3. Zdravotnictví a sociální péče

Zdravotní a sociální péči občané využívají ve městě Rožmitál pod Třemšínem, které je od obce Vranovice vzdálené 4 km. V Rožmitále pod Třemšínem je obyvatelům dostupná i pečovatelská služba, která je zde zřízena od roku 1992. Dále zde mohou obyvatelé obce využívat služeb Městského zdravotnického zařízení.

Ve městě Příbrami, které je od obce Vranovice vzdálené 13 km se nachází také Oblastní nemocnice Příbram, a. s.

Ve městě Příbrami bylo také zřízeno Centrum sociálních a zdravotních služeb města Příbram, které mohou obyvatelé obce Vranovice v případě potřeby využívat.

Tabulka č. 26. Stav obyvatel k 31.12.2018 dle věkového složení obyvatelstva

		Celkem	Muži	Ženy
Počet obyvatel		311	152	159
v tom ve věku (let)	0-14	56	32	24
	15-64	212	108	104
	65 a více	43	12	31
Průměrný věk (let)		39,2	36,1	42,2

Zdroj: ČSÚ, www.csu.cz

Z uvedené tabulky vyplývá, že v obci Vranovice v současné době žije 311 obyvatel, z toho 43 v seniorském věku, což činí 13,8 %. Uvedené procento není vysoké, ale vzhledem k celorepublikovým prognózám a stárnutí obyvatelstva se může v následujících letech zvýšit. Občané obce Vranovice mohou využívat služeb poskytovatelů sociálních a zdravotních služeb uvedených v následující tabulce.

Tabulka č. 27. Poskytovatelé sociálních a zdravotních služeb v ORP Příbram

Senioři, osoby s kombinovaným postižením, osoby s jiným zdravotním postižením, osoby s mentálním postižením, osoby se zdravotním postižením

Název	Adresa	Kontakt	Poskytované služby	Webové stránky	E-mail
ALKA o.p.s.	Podbrdská 269, Příbram V	318 654 701, 601 593 153	Denní stacionář, odborné sociální poradenství, odlehčovací služby, sociální rehabilitace, sociálně aktivizační služby pro seniory a osoby se zdravotním	http://www.alkaops.cz	sarka.hajkova@alkaops.cz
Mobilní asistenční systémy, s.r.o.		774 403 248	Asistenční služby	http://www.protectu.cz/	info@protectu.cz
Společnost pro podporu lidí s mentálním postižením v ČR	Žežická 193, 261 01 Příbram VII	318 624 472, 737 030 878	Poradenské centrum	www.spmPCR.cz/	chrudos1@volny.cz
Svaz neslyšících a nedoslýchavých v ČR	Žežická 193, 261 01 Příbram VII	603 570 340	Poradenské centrum	http://cnn.publix.cz/Pribram-1.html	snn.pb@volny.cz
Svaz postižených civilizačními chorobami v ČR	Žežická 193, 261 01 Příbram VII	318 637 531, 775 073 499	Poradenské centrum	http://civilky.cz/nase-organizace/vypis/stredocesky-kraj/komunitni-centrum-pribram/	kom.centrum-pribram@seznam.cz

Svaz tělesně postižených v ČR, okresní organizace v Příbrami	Žežická 193, 261 01 Příbram	326 531 930, 724 388 470	Odborné sociální poradenství, sociálně aktivizační služby	http://civilky.cz/	ovstppribram@volny.cz
Svaz tělesně postižených v ČR, z. s. MO č. 2 Příbram	Žežická 193, 261 01 Příbram	601 362 644	zájmové akce, klubové vycházky, rekondiční pobyty	http://stp2.pb.cz/	svaztel02@seznam.cz
Svaz důchodců ČR	Žežická 193, 261 01 Příbram	326 531 619, 776 716 731	Pořádání akcí pro seniory	http://svaz-duchodcu-pribram.webnode.cz/	svazduchpb@seznam.cz
Život 90		222 333 546;	nepřetržitá komplexní sociální služba s celorepublikovou působností	https://www.zivot90.cz/	tisnovapece@zivot90.cz
Centrum pro zdravotně postižené seniory Středočeského kraje, o.p.s.	nám. T.G. Masaryka 100, 261 01 Příbram 1	318 624 834, 776 840 392, 725 551 210	Poradenské centrum	http://www.czps-tredoceskykraj.cz/	czp.poradnapribram@seznam.cz
Chráněné bydlení	Nalžovický zámek – Balbínova 283, 261 01 Příbram II	318 864 122	Chráněné bydlení	http://www.domov-nalzovice.cz	reditelka@domov-nalzovice.cz
Centrum Anabell, z. s.	Baranova 33, 130 00, Praha 3 – Žižkov	775 904 778	Telefonická krizová linka	http://www.anabell.cz/	paha@anabell.cz
DOMOV MAJÁK o.p.s.	Brodská 140, 261 01 Příbram VII	326 531 818, 733 588 982	Domovy se zvláštním režimem	www.domov-majak.cz/	info@domov-majak.cz
SANCO-PB s.r.o.	Čechovská 57, 261 01 Příbram VIII	318 427 458, 777 111 198	Domovy se zvláštním režimem	www.sanco-pb.com/	sanco.kancelar@sanco-pb.com
DOMOV POD HRÁZÍ, o.p.s.	Pečice – Pecičky 25, 262 31 Milín	318 694 051, 777 580 900	Domovy pro seniory, se	www.domovpodhrazi.cz/	reditel@domovpodhrazi.cz

			zvláštním režimem		
DOMOV SENIORŮ	K Dolu Marie 154, Příbram VI – Březové Hory	318 660 288	Domovy pro seniory	www.centrumpribram.cz	domovsenioru@centrumpribram.cz
DOMOV ČENKOV	Čenkov 169, PSČ 262 23	608 400 415; 608 400 496	Domovy pro seniory	www.domovcenkov.cz/	antonin.hejduk@domovcenkov.cz
Farní charita Starý Knín	Náměstí Jiřího z Poděbrad 47 262 03 Nový Knín	720053420	Pečovatelská služba, osobní asistence, odlehčovací služba, aktivizační služby pro seniory, osoby se zdravotním a tělesným postižením, rodiny s dětmi	www.charita.novyknin.net	info@socialnipece.cz
Centrum sociálních a zdravotních služeb města Příbram, po.	Náměstí T.G. Masaryka 1, 261 01 Příbram I	318 498 281, 778 751 174	Pečovatelská služba, odborné sociální poradenství, domovy pro seniory, azylový dům, nízkoprahové denní centrum, noclehárna, dětské skupiny a denní stacionář, protialkoholní a proti toxikomanická záchranná služba	www.centrumpribram.cz	poradna@centrumpribram.cz
Farní charita Příbram	Jiráskovy sady 240, 261 01 Příbram I	318 635 050, 739 459 008,	Odlehčovací služby, denní stacionáře,	http://pribram.charita.cz	kala@pribram.charita.cz

		739 659 917, 737 237 285	pečovatelská služba		
Klub Demka	Žežická 193, 261 01 Příbram VII	326 531 943, 733 186 644	Sociálně aktivizační služby pro seniory a osoby se zdravotním postižením	www.demka.cz	klubdemka@gmail.com
Senior Point	Žežická 193, 2614 01 Příbram VII	778 779 898	Služby pro seniory	https://seniorpointy.cz/pobocka/pribram-2/	pribram@seniorpointy.cz
Sjednocená organizace nevidomých a slabozrakých ČR		775 438 194	Poradenské centrum, aktivizační služby	https://www.sons.cz/pribram	pribram-pobocka@sons.cz
Fit Senior Příbram	Severní 239, 261 01 Příbram I	777 176 713	Akce pro seniory	www.fitseniorpribram.cz	cheer@cheer.cz
Domácí péče Andělka	Gen. R. Tesaříka 80, 261 01 Příbram I	<u>318 641 319,</u> <u>725 572 778</u>	Zdravotní péče,	www.nemocnicepribram.cz/oddeleni/domaci-pece-andelka	domaci.pece@onp.cz
<u>Centrum Amelie Praha</u>		<u>739 001 123, 283</u> <u>880 316</u>	Psychosociální pomoc pro onkologicky nemocné a jejich blízké	www.amelie-zs.cz	amelie@amelie-zs.cz
<u>Domov Březnice</u>	<u>Sadová 618, 262</u> <u>72 Březnice</u>	<u>318 682 633</u>	Domov pro seniory	www.domovbřeznice.cz	reditelka@domovbřeznice.cz
<u>Centrum Rožmitál pod Třemšínem</u>	<u>Na Spravedlnosti</u> <u>589, 262 42</u> <u>Rožmitál pod</u> <u>Třemšínem</u>	<u>318 679 411</u>	Domovy pro seniory, domovy se zvláštním režimem	www.centrumrozmital.cz	
<u>Pečovatelská služba Březnice</u>	<u>Rožmitálská 132,</u> <u>Březnice</u>	<u>318 403 168</u>	Pečovatelská služba, odborné sociální poradenství	http://www.březnice.cz/pecovatelska-sluzba/	psbřeznice@seznam.cz

Pečovatelská služba Rožmitál pod Třemšínem	Rybova 30, 262 42 Rožmitál pod Třemšínem	318 665 701	Pečovatelská služba, odborné sociální poradenství	http://www.rozmitalptr.cz/sluzby/zdravotni-a-socialni-sluzby/pecovatel-ska-sluzba/	ps@rozmitalptr.cz
Nalžovický zámek – týdenní stacionář a odlehčovací služby	Kamýk nad Vltavou 140, 262 63	318 677 102	Týdenní stacionář, odlehčovací služby	http://www.domov-nalzovice.cz	
Domov Kunšov s.r.o.	Eškova 413, 262 23 Jince	730 172 847	Domovy se zvláštním režimem	www.domovkunsov.cz	reditelka@domovkunsov.cz ; unsov.cz ;

Zdroj: DSO ORP Příbram, Katalog poskytovatelů sociálních a zdravotních služeb ORP Příbram

Děti, rodiny s dětmi, osoby v krizi

Název	Adresa	Kontakt	Poskytované služby	Webové stránky	E-mail
Dobrovolnické centrum ADRA	Čs. Armády 5, 261 01 Příbram	723 526 283, 608 433 252	Odborné poradenství a pomoc lidem v nouzi	www.adra.cz	mpuskarova@seznam.cz , a.simakova@seznam.cz
Rodinné centrum Příbram AMÁLKA	Brodská 98, 261 01 Příbram, Poliklinika RAVAK, Čechovská 57, Příbram	774 275 532, 608 275 523, recepce: 774 275 523	Aktivity pro rodiče a děti	https://www.amalka.info/pribram	iva@amalka.info , pribram@amalka.info
Centrum psychologicko-sociálního poradenství Středočeského kraje	Žižkova 489, 261 01 Příbram II	318 622 571	Odborné sociální poradenství	www.poradnapb.cz	poradnapb@volny.cz
Centrum sociálních a zdravotních služeb města Příbram, p. o.	Náměstí T.G. Masaryka 1, 261 01 Příbram I	318 498 281, 778 751 174	Odborné sociální poradenství	www.centrumpribra.m.cz	poradna@centrumpribra.m.cz ;

profem – centrum pro oběti domácího a sexuálního násilí, o. p. s.	Dlouhá 97, 26101, Příbram III	77 44 33 034	Intervenční centrum, odborné sociální poradenství	http://www.profem.cz	ic.pribram@profem.cz
Dětské skupiny a rehabilitační stacionář Příbram	Bří. Čapků 277, 261 01 Příbram VI	318 626 114	Dětské skupiny, rehabilitační stacionář	http://www.centrumpribram.cz	detskeskupiny@centrumpribram.cz
Magdaléna o.p.s.	Žežická 193, 261 01 Příbram VII	318 622 010, 739 612 018, 737 391 214	Kontaktní centra, terénní programy	http://www.magdalena-ops.eu/cz	cas.pb@magdalena-ops.cz
Nízkoprahové zařízení pro děti a mládež Bedna	Budovatelů 116, 261 01 Příbram VIII	608 936 116, 775 559 716	Nízkoprahové zařízení pro děti a mládež	http://ponton.cz/projekty/bedna/o-projektu/	bedna@ponton.cz
Farní charita Starý Knín	Náměstí Jiřího z Poděbrad 47 262 03 Nový Knín	720053420	Pečovatelská služba, osobní asistence, odlehčovací služba, aktivizační služby pro seniory, osoby se zdravotním a tělesným postižením, rodiny s dětmi	www.charita.novyknin.net	info@socialnipecz.cz
Farní charita Příbram	Jiráskovy sady 240, 261 01 Příbram I	318 635 050, 739 459 008, 739 659 917, 737 237 285	Odlehčovací služby, denní stacionáře, pečovatelská služba	http://pribram.charita.cz	
RUBIKON Centrum, z. s	Legionářů 400, 261 01 Příbram VII	777 496 368	Sociální odborné poradenství	www.rubikoncentrum.cz	pribram@rubikoncentrum.cz
Terapeutická komunita Kaleidoskop	Solenice 35, 262 63 Solenice		Terapeutické komunity	www.kaleidoskop-os.cz/	tk@kaleidoskop-os.cz
Nalžovický zámek	Nalžovice 14, 262 93 Nalžovice	318 641 222	Domov se zvláštním režimem	http://www.domov-nalzovice.cz	reditelka@domov-nalzovice.cz

Nalžovický zámek – týdenní stacionář a odlehčovací služby	Kamýk nad Vltavou 140, 262 63	318 677 102	Týdenní stacionář, odlehčovací služby	http://www.domov-nalzovice.cz	
<u>Místní organizace svazu tělesně postížených ČR, s.r.o.</u>	<u>11. května 27, 262 31 Milín</u>	<u>326 531 872, 606 650 117</u>	Odborné poradenství	http://svaztp.cz/	stpmlin@seznam.cz

Zdroj: DSO ORP Příbram, Katalog poskytovatelů sociálních a zdravotních služeb ORP Příbram

5.4. Sport a volnočasové aktivity

Obyvatelé obce Vranovice mají možnost ke sportovním a volnočasovým aktivitám využívat místní sokolovnu, ve které je umístěna posilovna vybavená moderními posilovacími stroji a tělocvična. Před sokolovnou je vybudován „work out“ (speciální prostor se souborem cvičebních prvků pro cvičení pod širým nebem). S tímto prostorem sousedí volejbalové hřiště, využívané především mládeží. Naproti sokolovně vedle obecního úřadu je hřiště pro děti vybavené moderními herními prvky, stojany na kola a lavičkami. Je hojně navštěvováno rodiči s malými dětmi, větší děti sem přijíždí na kolech nebo dochází samy.

Dětské hřiště v obci Vranovice



6. Životní prostředí

Katastrální území obce Vranovice leží z přírodního hlediska ve velmi atraktivní krajině a dotýká se masivu Brd. Přírodní hodnoty obce Vranovice tvoří základní charakteristiku území, která se mj. projevuje i v rekreačním využití území. Z přírodních hodnot v území obce Vranovice jsou respektovány zejména Chráněná krajinná oblast Brdy, Přírodní park Třemšín, památné stromy – stromořadí lip malolistých, základní skladebné prvky ÚSES, rozsáhlé lesy, soustavy rybníků a krajinný ráz. Krajina v katastrálním obce Vranovice je harmonická, má kulturní charakter vlivem dlouhodobé kultivace člověka. Území obce vytváří předpoklady pro rozvoj příznivého životního prostředí, pro uspokojivý hospodářský rozvoj obce.

6.1. Prostupnost krajiny

Stávající síť pěších komunikací a cyklotras, tj. polních a lesních cest musí být zachována, nesmí být snižována rušením nebo omezováním průchodnosti. Další cesty je možné zřizovat v nezastavěném území v rámci stanovených podmínek pro využití ploch s rozdílným způsobem využití, při splnění legislativních požadavků na úseku ochrany a přírody. Pozemky, přes které prochází cyklotrasa nebo turistická trasa, se nesmí oplocovat (např. velkoplošné oplocené pastviny pro dobytek). Nepřipouští se bez náhrady rušit polní cesty a sjezdy z pozemních komunikací a umisťovat stavby, které by bránily přístupu přes tyto sjezdy na navazující zemědělské a lesní pozemky.

V zájmu rozvoje turistiky a cykloturistiky je doporučeno, že ve stávajících trasách budou vybudovány kvalitní turistické stezky a cyklotrasy a budou dále rozšiřovány. Vhodné je podél těchto tras a cest rozšířit doplňková zařízení (odpočívadla, půjčovny kol, tábořiště, informační tabule).

6.2. Protierozní opatření

Územní plán obce Vranovice z roku 2019 nenavrhuje konkrétní plochy pro realizaci protierozní opatření. Zůstává nutnost hospodařit na zemědělských a lesních pozemcích tak, aby se snížila půdní eroze a zvýšila retenční schopnost krajiny.

V oblasti zemědělské půdy toho lze docílit zatravněním svažitéjších pozemků, setím vhodných kultura způsobem orby. V oblasti hospodaření na lesních pozemcích lze zlepšení situace docílit posilováním vhodné dřevinné skladby.

6.3. Ochrana před povodněmi

Základním opatřením proti povodním je zadržování vody v krajině. Stávající vodoteč, vodní plochy a doprovodnou zeleň je nutné zachovat. Pravidelnou údržbou kolem vodních toků dojde ke zvyšování retenční schopnosti území. Pro snížení povodňového rizika v zájmovém území lze realizovat taková protipovodňová opatření, která znamenají snížení kulminačních průtoků, tj. zejména zvýšení přirozené retenční schopnosti území (používání kvalitních kultivovaných travních porostů s dobrou vsakovací účinností).

6.4. Záplavové území

Na území obce Vranovice je stanovená hranice záplavového území Q100 vodního toku Litavka, ostatní toky nemají vyhlášené záplavové území. V záplavovém území není povolena změna kultury zemědělské půdy z trvalých travních porostů na ornou půdu. Uvnitř záplavových území Litavky jsou dále umožněny činnosti, které budou zabraňovat vodní erozi, vhodná krajinná revitalizační a protipovodňová opatření (např. plochy s travním porostem, zalesněné plochy, budování protierozních a vsakovacích nádrží apod.).

6.5. Protipovodňový plán obce Vranovice

Povodňový plán obce Vranovice je základním dokumentem pro řízení ochrany před povodněmi ve správním území obce. Řeší opatření potřebná k odvrácení nebo zmírnění povodňových škod, ke kterým by mohlo dojít rozvodněním vodních toků ve správním území obce a zaplavením nemovitostí při povodni. Povodňový plán obsahuje rozvedení úkolů a činností při provádění opatření k ochraně před povodněmi na úrovni povodňové komise obce Vranovice. Dokument je přínosem při koordinační činnosti jednotlivých složek integrovaného systému a díky webovému rozhraní, kde bude umístěna grafická část povodňového plánu, bude přínosem pro samotnou obec a její obyvatele při vyhledávání informací i v době mimo povodňové situace. Povodňový plán obce Vranovice je vytvořen s vazbou na systém POVIS. Na území obce Vranovice je při povodni ohrožováno zhruba 36 budov, které trvale obývá zhruba 104 obyvatel, z toho 8 patří do rizikové skupiny (starší 70 let, ZTP). Při povodni by mohla být zdrojem ohrožení Rodinná farma Vranovice-dvůr z důvodu úniku močůvky do Nesvačilského potoka. V části Vranovice – Skalky se nachází jedno kontaminované místo – skládka TKO, vzdálená asi 800 m východně od Nesvačilského potoka.

Kartogram č. 2. Schéma ohrožených objektů povodněmi v obci Vranovice



https://www.edpp.cz/vra_charakteristika-ohrozenych-objektu/

6.6. Vodní toky na území obce Vranovice

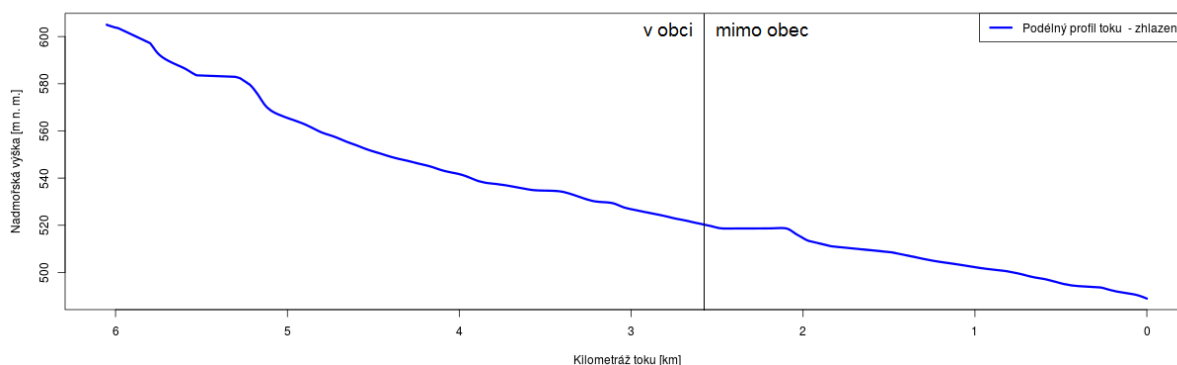
Zájmové území patří do povodí Nesvačilského potoka (čhp 1-08-04-043), který protéká územím obce od severu k jihovýchodu. Na území obce je potok zatrubněn. Pod obcí je na vodoteči Podveský rybník a západně nad obcí na bezejmenném přítoku je Podhůrecký rybník a pod ním požární nádrž. Další menší vodní plocha je v severní části obce. Severní část území obce patří do povodí Litavky (čhp 1-11-04-001). Vodoteče (mimo Litavky, která má stanovenou i zvláštní povodeň) nemají vyhlášeno záplavové území.

Problém ale představují přívalové deště, které mohou způsobit zaplavování některých částí obce. Nejvýznamnějším vodním tokem na území obce Vranovice je Nesvačilský potok. Tento tok je dlouhý 6,36 km a pramení v lese severně od intravilánu Vranovice ve výšce nad 600 m n. m. Tok se v obci Oslí vlévá zleva do Skalice (Vičavy). Nesvačilský potok je v celé své délce regulovaný a protéká třemi rybníky, z nichž dva jsou v katastru Vranovic.

Zdroj: Územní plán obce Vranovice (2019)

Dalším významným vodním tokem ve Vranovicích je bezejmenný tok s IDVT 10256836. Tento potok, který protéká přes Podhůrecký rybník, je dlouhý 2,25 km a je pravostranným přítokem Nesvačilského potoka. Soutok těchto vodotečí se nachází přímo v intravilánu.

Níže je uvedena mapa všech vodních toků a ploch na území obce Vranovice. Z ní je patrné, že ačkoli se v obci nachází množství vodních toků, intravilán může být při povodni zasažen pouze vodami Nesvačilského potoka a jeho přítoků



6.7. Ochrana přírodních hodnot

Územním plánem obce Vranovice z roku 2019 je chráněno celé správní území, neboť se jedná o unikátní území se zachovalou přírodou, s přírodními a krajinnými hodnotami a s neobyčejnou pestrostí biotopů. Přírodní charakteristika okolí obce Vranovice je utvářena jednotlivými složkami a prvky krajiny a jejich vzájemným poměrem, biologickým zařazením, vegetací a klimatem. Přibližně polovina řešeného území přísluší k Chráněné krajinné oblasti Brdy.

Do území zasahuje Přírodní park Třemšín. Mezi nejhodnotnější přírodní hodnoty dále patří registrované památné stromy, registrované významné krajinné prvky.

6.8. Památné stromy

V řešeném území se nachází památné stromy – stromořadí. Památné stromy je zakázáno poškozovat, ničit a rušit v jejich přirozeném vývoji. Pokud není stanoveno speciální ochranné pásmo, je jím dle zákona (§ 46, odst. 3) základní ochranné pásmo ve tvaru kruhu o poloměru desetinásobku průměru kmene měřeného ve výši 130 cm nad zemí. V tomto pásmu nejsou povoleny žádné stavby, terénní úpravy, odvodňování, chemické zásahy.

Tabulka č. 28. Seznam památných stromů

Název	Počet	Katastrální území	Poznámka
Stromořadí líp malolistých	11	Vranovice pod Třemšínem	Na hrázi Podveského rybníka

6.9. Archeologické lokality

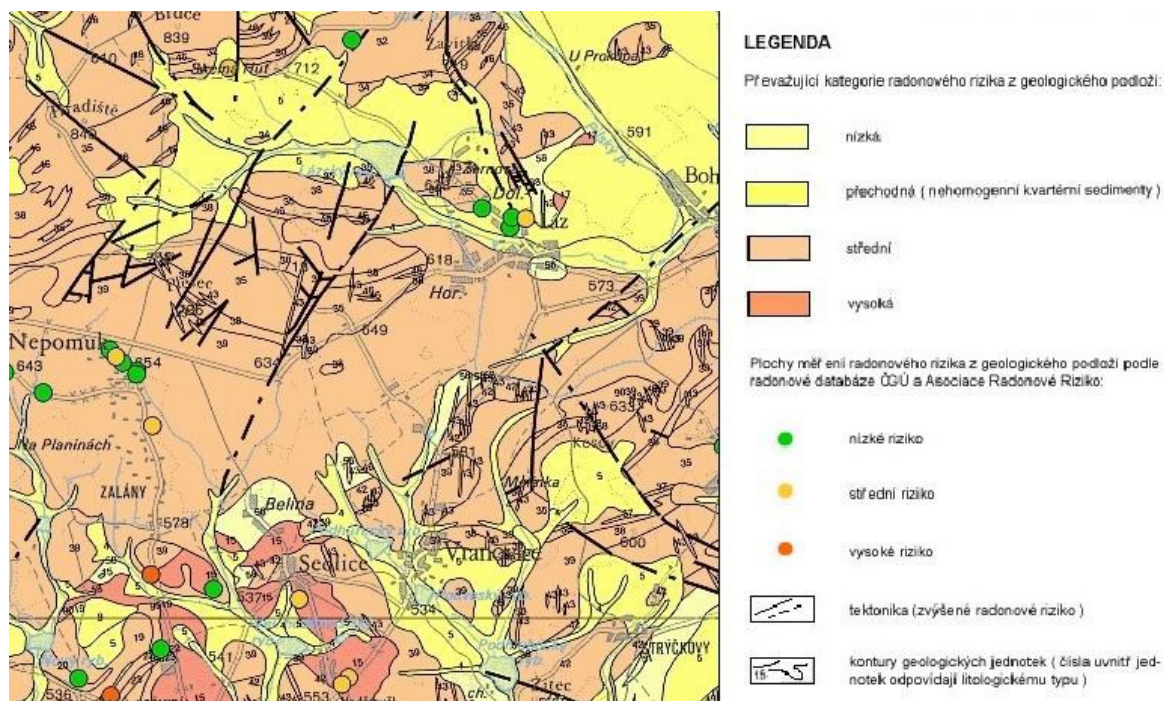
Mezi archeologické lokality evidované v Ústředním seznamu kulturních památek ČR patří původní zástavba sídla Vranovice, dále lokalita severozápadně od sídla Tvrziště Hůrka a lokalita v severozápadní části území obce – Hradiště. Má-li se provádět stavební činnost na území s archeologickými nálezy, jsou stavebníci již od doby přípravy stavby povinni tento záměr oznámit Archeologickému ústavu a umožnit jemu a oprávněné organizaci provést na dotčeném území záchranný archeologický výzkum, viz zákon č. 20/1987 Sb. o státní památkové péči, ve znění pozdějších změn. Pro případné archeologické nálezy platí ohlašovací povinnost podle zákona o státní památkové péči.

6.10. Radonová problematika

Mapa radonového rizika z geologického podloží byla sestavena na základě výsledků Radonového programu České republiky. Podklad mapy vyjadřuje radonové riziko klasifikované třemi základními kategoriemi (nízké, střední a vysoké riziko) a jednou přechodnou kategorií (nízké až střední riziko pro nehomogenní kvartérní sedimenty). Převažující radonové riziko v geologických jednotkách je stanoveno na základě statistického zhodnocení 8000 měřených ploch v terénu (v průměru 15 bodů na každé ploše). Kategorie radonového rizika z geologického podloží vyjadřuje statisticky převažující kategorii v dané geologické jednotce. Výsledky měření radonu na konkrétních lokalitách se proto mohou od této kategorie odlišovat, především díky rozdílům mezi regionální a lokální geologickou situací.

Obecně nutno respektovat ustanovení zákona o mírovém využívání jaderné energie a ionizujícího zařízení (atomový zákon).

Kartogram č. 3. Přehled radonového rizika v obci Vranovice



Zdroj: Územní plán obce Vranovice, 2019

6.11. Koeficient ekologické stability

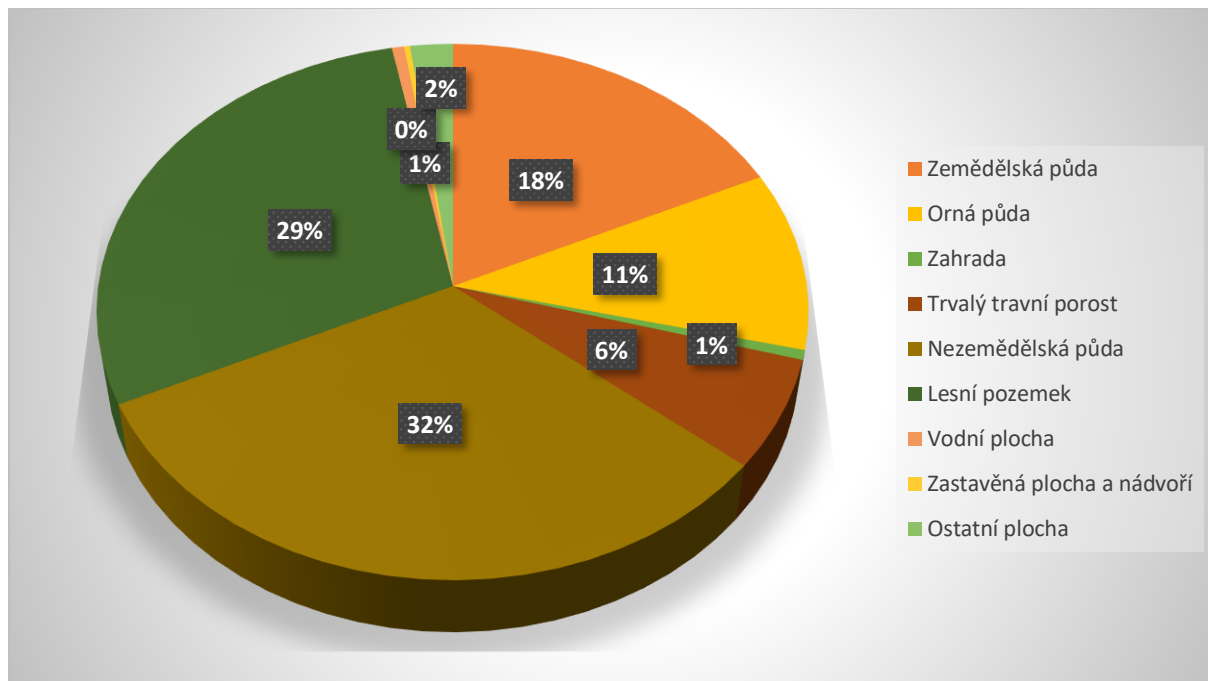
Cílem územního systému ekologické stability (dále jen „ÚSES“) je ochrana přírodních společenstev před intenzivní lidskou činností (odlesněním, odvodněním a regulacemi) i úprava některých funkcí krajiny. Jedná se zejména o úpravu hospodaření na některých pozemcích a případně i výsadby vhodné vegetace.

6.12. Struktura využití půdy

Na území obce Vranovice jsou nejvýznamněji zastoupeny lesy a orná půda, přičemž severní část katastru, která zároveň náleží do CHKO Brdy, je téměř zcela zalesněna, zatímco intravilán obce, trvalé travní porosty, orná půda a vodní plochy jsou soustředěny do jižní části katastru. Velikost jednotlivých druhů využití půdy i jejich relativní zastoupení se nachází v níže uvedené tabulce.

Na území nebyly doposud prováděny komplexní pozemkové úpravy, tudíž nejsou na území Vranovic patrné žádné významné skutečnosti vyplývající ze schválených návrhů pozemkových úprav ani jejich předpokládané porušení.

Kartogram č. 4. Struktura využití půdy v katastrálním území Vranovice u Příbramě k 31.12.2018



Zdroj: www.risy.cz

Výše uvedený kartogram nám přehledně znázorňuje strukturu využití půdy. Nejvíce je na území obce Vranovice využívána půda pro nezemědělské účely (32 %), z toho nejvíce lesní pozemky (29 %).

Celková výměra pozemků v obci Vranovice byla v roce 2018 1 386, 89 ha, z toho zemědělská půda činila 498,33 ha. Co se týká nezemědělské půdy, nejvíce je zastoupena v lesních pozemcích, a to o výměře 804,63 ha.

6.13. Staré ekologické zátěže

Za starou ekologickou zátěž považujeme závažnou kontaminaci horninového prostředí, podzemních nebo povrchových vod, ke které došlo nevhodným nakládáním s nebezpečnými látkami v minulosti (zejména se jedná např. o ropné látky, pesticidy, PCB, chlorované a aromatické uhlovodíky, těžké kovy apod.). Zjištěnou kontaminaci můžeme považovat za starou ekologickou zátěž pouze v případě, že původce kontaminace neexistuje nebo není znám. Na území obce Vranovice nejsou evidovány staré ekologické zátěže.

7. Správa obce

7.1. Základní charakteristika správy obce

31.12.2018

Typ obce	I. typu
Obec s pověřenou působností	Příbram
Pověřený obecní úřad	Rožmitál pod Třemšínem
Pracoviště finančního úřadu	Příbram
Katastrální pracoviště	Příbram
Matriční úřad	Rožmitál pod Třemšínem
Katastrální plocha (ha)	1387
Počet katastrů	2
Počet částí obce	1
Nadmořská výška (m n. m.)	538
První písemná zmínka (rok)	1318

Zdroj: ČSÚ, www.csu.cz

7.2. Obecní úřad a kompetence obce

Starostka:	Blanka Strnadová
Místostarosta:	Jiří Lojín
Předseda kontrolního výboru:	
Kontrolní výbor – členové:	
Předsedkyně finančního výboru:	
Finanční výbor – členové:	
Předsedkyně povodňové komise:	Blanka Strnadová
Místopředseda povodňové komise:	Jiří Lojín
Tajemník povodňové komise:	Václav Polák
Starosta hasičů a osoba pro krizové řízení:	Ing. Stanislav Strnad
Povodňová komise – členové:	Karel Havlíček, Václav Svoboda
Požární ochrana v obci:	Ing. Stanislav Strnad, Jiří Lojín, Václav Polák, Václav Svoboda, Karel Havlíček, Petra Holubcová, DiS; Stanislav Melichar, Robert Jeřábek
Úřední hodiny:	Po 8:00 – 12:00; 18:00 – 20:00 Út 8:00 – 12:00 St 13:00 – 17:00
Příspěvkové organizace:	MŠ Vranovice

7.3. Důvod a způsob založení

Obec Vranovice (dále jen obec) je územní samosprávná jednotka v souladu s § 1 a § 2 zákona č. 128/2000 Sb., o obcích, v platném znění ke dni 23. 11. 1990 a dle § 4 tohoto zákona vystupuje v právních vztazích svým jménem a nese odpovědnost z těchto vztahů vyplývajících, tedy je právnickou osobou ve smyslu § 18 odst. 2 písm. c/ zákona č. 40/1964 Sb., občanského zákoníku, v platném znění, a to právnickou osobou s plnou právní subjektivitou. Posláním obce je zajištění veřejné správy na svém území za podmínek stanovených zákonem (viz zejména hlava sedmá Ústavy ČR, § 14 a § 21 zákona o obcích).

7.4. Organizační struktura

- **Obec Vranovice**
 - **Zastupitelstvo**
 - **Finanční výbor**
 - **Kontrolní výbor**
 - **Povodňová komise**
 - **Požární ochrana v obci**

7.5. Správní činnost, které obec vykonává

Evidence obyvatel

Obecní knihovna

7.6. Obecní knihovna v obci Vranovice

Obecní knihovna v obci Vranovice se nachází v přízemí budovy obecního úřadu. Obec Vranovice získala ze Středočeského Fondu kultury a obnovy památek dotaci na rozšíření knihovního fondu obecní knihovny. Bylo zakoupeno 52 nových knih pro čtenáře všech věkových skupin. Tento projekt byl realizován s finančním přispěním Středočeského kraje. Pro obyvatele je knihovna přístupná vždy každou středu od 17:00 do 18:00 hodin.

7.7. Organizace zřizované obcí

Mateřská škola Vranovice.

7.8. Bezpečnost

Prevence kriminality není v obci řešena. Přestupková komise v obci také není zřízena, tuto činnost vykonává pro obec město Rožmitál pod Třemšínem, kde se také nachází nejbližší policejní stanice. V obci v posledních letech nebyla zaznamenána žádná kriminalita, popřípadě jen malé přestupky.

7.9. Vnější vztahy a vazby

Obec je členem:

Dobrovolného svazku obcí ORP Příbram. Jednou z činností DSO ORP Příbram je Centrum společných služeb, které bylo zřízeno na základě projektu SMO ČR „Posilování administrativní kapacity obcí na bázi meziobecní spolupráce“. V rámci tohoto centra svazek poskytuje služby v oblasti veřejné správy s důrazem na samosprávné kompetenci, ale i v přenesené působnosti s cílem zajistit efektivnější poskytování veřejných služeb občanům. Svazek je dále velmi aktivní v oblasti odpadového hospodářství, školství, sociálních službách a cestovního ruchu.

MAS Podbrdsko – Místní akční skupina PODBRDSKO je zapsaný spolek fungující na principu „komunitně vedeného místního rozvoje“. Území MAS je definované přirozenými územními celky Milínska, Březnicka, Rožmitálska a Hvožd'anska. Nachází se zde různorodá příroda s 37 malebnými obcemi, ve kterých žije 18.000 obyvatel.

Svazek obcí Mikroregion Třemšín – Mikroregion Třemšín je oblast nacházející se v jižní části Středočeského kraje na hranici s krajem jihočeským. Ze severu, západu a jihu je celé území obklopeno a prostoupeno lesním komplexem Brd. Turisticky velmi zajímavý je Přírodní park Třemšín. Přirozeným centrem území je město Rožmitál pod Třemšínem. Členskými obcemi Mikroregionu Třemšín jsou Rožmitál p. Tř., Bezděkov p. Tř., Hudčice, Hvožd'any, Koupě, Sedlice, Věšín, Volenice, Vranovice a Vševely.

_Nemovitosti obce

7.10. Nemovitosti a pozemky obce Vranovice

Katastrální území obce Vranovice se dělí na dvě katastrální území, a to Vranovice pod Třemšínem a Vranovice v Brdech.

V Následujících tabulkách jsou uvedeny pozemky a parcely v jednotlivých katastrálních územích spolu s výměrou.

Tabulka č. 29. Parcely a pozemky v katastrálním území Vranovice pod Třemšínem podle způsobu využití v roce 2019

Druh a způsob využití pozemku	Počet	Výměra [m2]
orná půda	336	5 934 568
zahrada	233	188 002
trvalý travní porost	386	3 919 307
lesní pozemek	137	1 032 447
vodní plocha, rybník	5	21 888
vodní plocha, koryto vodního toku přirozené nebo upravené	40	47 374
vodní plocha, koryto vodního toku umělé	22	24 972
vodní plocha, vodní nádrž přírodní	2	2 308
vodní plocha, vodní nádrž umělá	4	176 482
vodní plocha, zamokřená plocha	5	15 961
vodní plocha, Suma	78	288 985
zastavěná plocha a nádvoří	177	83 022
zastavěná plocha a nádvoří, společný dvůr	1	118
zastavěná plocha a nádvoří, zbořeniště	9	2 311
zastavěná plocha a nádvoří, Suma	187	85 451
ostatní plocha, silnice	53	89 627
ostatní plocha, ostatní komunikace	199	375 600
ostatní plocha, zeleň	10	3 466
ostatní plocha, sportoviště a rekreační plocha	4	7 486
ostatní plocha, manipulační plocha	46	47 471
ostatní plocha, dobývací prostor	3	4 259
ostatní plocha, jiná plocha	103	121 032
ostatní plocha, neplodná půda	87	255 446
ostatní plocha, Suma	505	904 387

Zdroj: <https://regiony.kurzy.cz/katastr/ku/930211/>

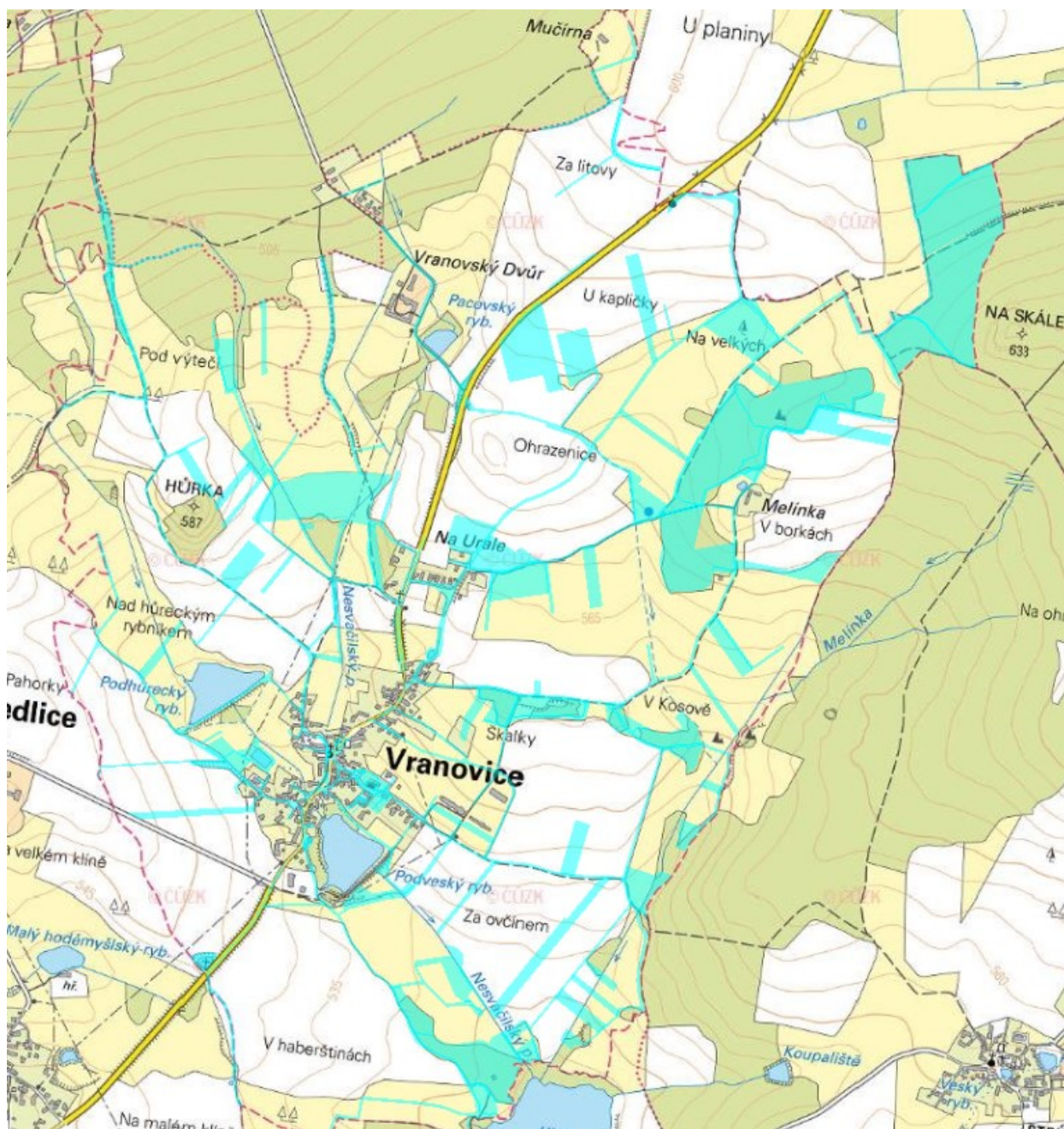
Tabulka č. 30. Parcely a pozemky v katastrálním území Vranovice v Brdech podle způsobu využití v roce 2019

Druh a způsob využití pozemku	Počet	Výměra [m2]
trvalý travní porost	1	8 199
lesní pozemek	8	53 021
lesní pozemek, les jiný než hospodářský	57	7 374 796
lesní pozemek, ostatní komunikace	3	8 315
lesní pozemek, Suma	68	7 436 132
vodní plocha, zamokřená plocha	1	48 048
zastavěná plocha a nádvoří	3	894
ostatní plocha, ostatní komunikace	24	66 839
ostatní plocha, ostatní dopravní plocha	1	3 001
ostatní plocha, manipulační plocha	1	1 849
ostatní plocha, jiná plocha	10	68 862
ostatní plocha, Suma	36	140

Zdroj: <https://regiony.kurzy.cz/katastr/ku/930211/>

Celkový součet hodnoty pozemků obce Vranovice k 31.12.2018 činí , - Kč.

Kartogram č. 5. Přehled pozemků ve vlastnictví obce Vranovice v roce 2019



Zdroj: <https://nahlizenidokn.cuzk.cz/>

Tabulka č. 31. Inventurní soupis nemovitostí k 01.01.20219

Zdroj: Obecní úřad Vranovice

Celkový součet hodnoty nemovitostí obce Vranovice k 31.12.2018 činí , - Kč.

7.11. Stav majetku k 31.12.2018

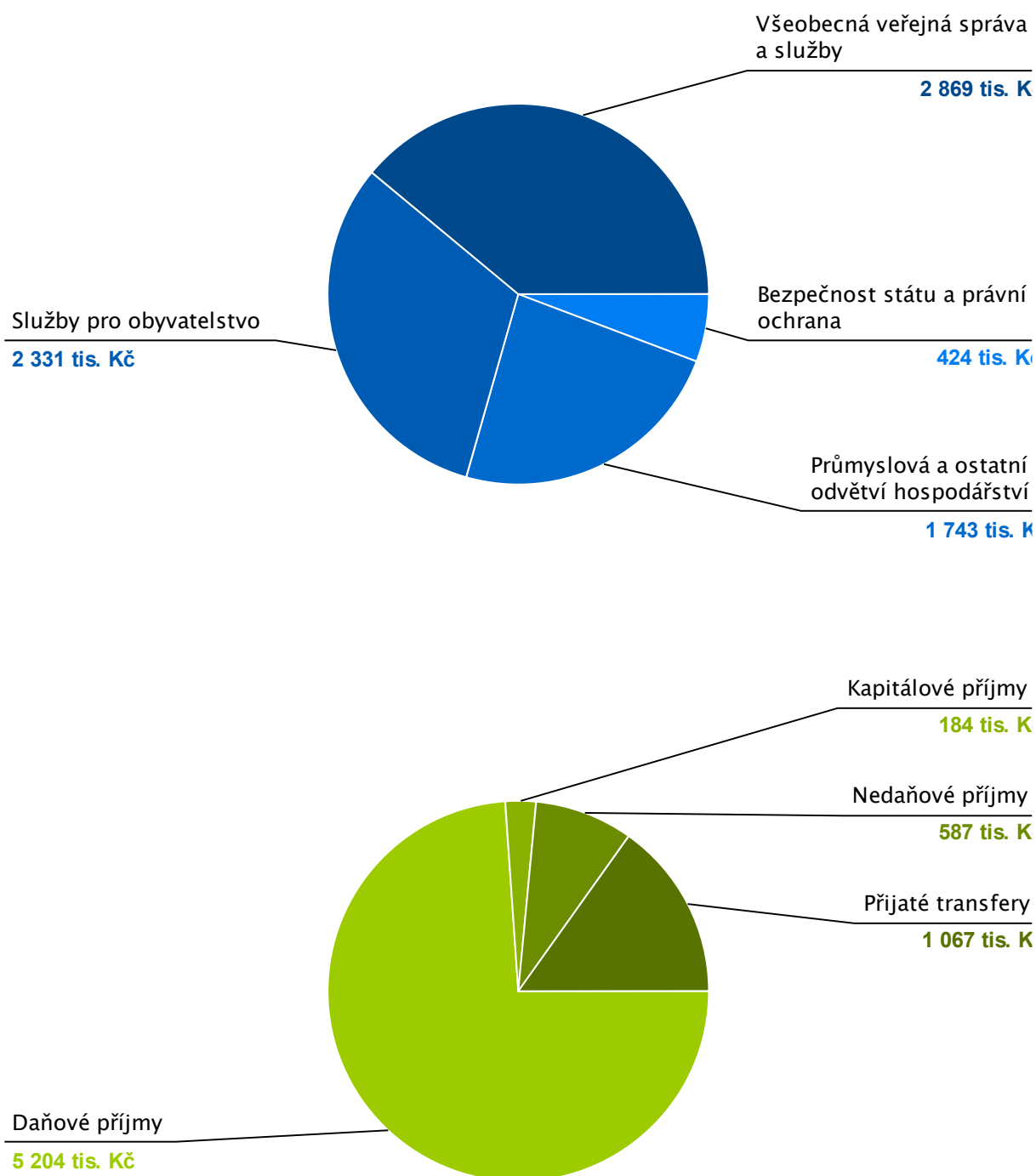
Tabulka č. 32. Rozvaha (Balance) k 31.12.2018

Název položky	BRUTTO	KOREKCE	NETTO	MINULÉ
AKTIVA CELKEM	38 384	8 745	29 640	27 507
Stálá aktiva	34 513	8 745	25 768	24 070
Dlouhodobý nehmotný majetek	3 638	2 359	1 279	150
Nehmotné výsledky výzkumu a vývoje	0	0	0	0
Software	44	41	2	2
Ocenitelná práva	0	0	0	0
Povolenky na emise a preferenční limity	0	0	0	0
Drobný dlouhodobý nehmotný majetek	40	40	0	0
Ostatní dlouhodobý nehmotný majetek	3 554	2 277	1 277	148
Nedokončený dlouhodobý nehmotný majetek	0	0	0	0
Poskytnuté zálohy na dlouhodobý nehmotný majetek	0	0	0	0
Dlouhodobý nehmotný majetek určený k prodeji	0	0	0	0
Dlouhodobý hmotný majetek	30 855	6 386	24 470	23 483
Pozemky	11 249	0	11 249	11 271
Kulturní předměty	0	0	0	0
Stavby	15 108	4 451	10 657	9 741
Samostatné hmotné movité věci a soubory hm.m. věcí	2 513	1 014	1 499	1 371
Pěstitelské celky trvalých porostů	0	0	0	0
Drobný dlouhodobý hmotný majetek	921	921	0	0
Ostatní dlouhodobý hmotný majetek	0	0	0	0
Nedokončený dlouhodobý hmotný majetek	1 065	0	1 065	1 101
Poskytnuté zálohy na dlouhodobý hmotný majetek	0	0	0	0
Dlouhodobý hmotný majetek určený k prodeji	0	0	0	0

Zdroj: <https://monitor.statnipokladna.cz/2018/>

7.12. Srovnání struktury rozpočtových příjmů k 30.6.2018 a rozpočtového hospodaření v období 2010–2018

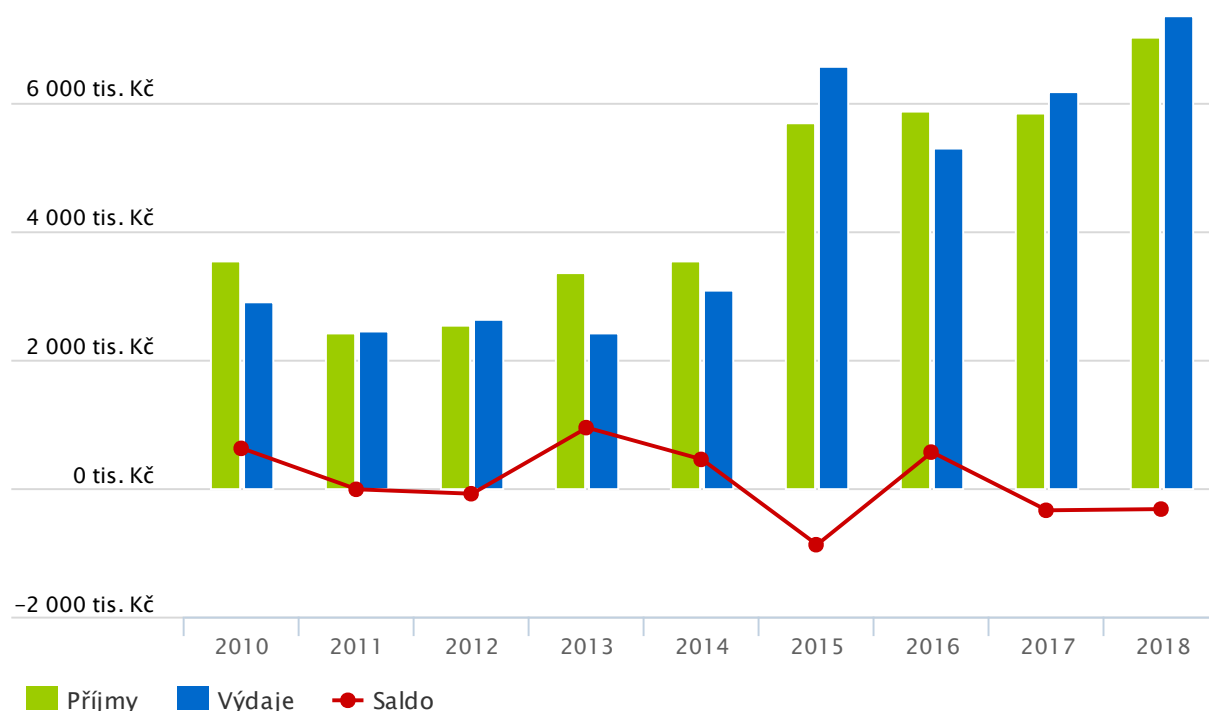
Graf .9. Výdaje a příjmy k 31.12. 2018 v obci Vranovice v tis. Kč



Zdroj: <https://monitor.statnipokladna.cz/2018/>

Z grafů je patrné, že obec k 31.12.2018 má vyšší výdaje než příjmy.

Graf.10. Graficky znázorněný přehled rozpočtového hospodaření obce Vranovice v letech 2010-2018 (v tis. Kč)



Zdroj: <https://monitor.statnipokladna.cz/2018/>

Ve výše uvedeném grafu máme znázorněné příjmy a výdaje obce Vranovice za období 2010–2018.

Z grafického přehledu rozpočtového hospodaření obce Vranovice v letech 2010–2018) vyplývá, že obec v sledovaném období hospodaří v posledních dvou letech sledovaného období se schodkovým rozpočtem.

Tabulka č. 33. Přehled výsledku hospodaření obce Vranovice v letech 2012-2018 v tis. Kč

	2012	2013	2014	2015	2016	2017	2018
Příjmy	2 537	3 370	3 549	5 700	5 865	5 849	7 041
Výdaje	2 623	2 427	3 101	6 580	5 304	6 194	7 367
Saldo příjmů a výdajů	-86	943	448	-880	562	-345	-326
Přijaté půjčené prostředky	0	0	0	0	0	0	0
Hrazené úroky	0	0	0	0	0	0	0
Uhrazené splátky jistin	0	0	0	0	0	0	0
Dluhová služba celkem	0	0	0	0	0	0	0
Majetek celkem	18 517	19 035	19 007	24 735	26 558	27 507	29 640
Dlouhodobý majetek celkem	14 690	14 554	14 306	20 955	22 313	23 483	24 470
Krátkodobé pohledávky brutto	94	62	46	161	207	267	553
Krátkodobé pohledávky netto	94	62	46	161	207	267	553

	2012	2013	2014	2015	2016	2017	2018
Krátkodobý finanční majetek	2 120	3 143	3 662	2 830	3 401	3 159	3 218
Cizí zdroje celkem	18	12	33	39	706	771	793
Dlouhodobé závazky	0	0	0	0	495	465	342
Krátkodobé závazky	18	12	33	39	211	305	452
Náklady	2 763	3 083	3 791	3 464	4 988	4 884	5 474
Výnosy	2 707	3 635	3 737	4 408	5 568	5 837	6 941
Výsledek hospodaření	-56	552	-54	944	580	952	1 467

Zdroj: <https://monitor.statnipokladna.cz/2018/>

V tabulce č. 32 je přehledně uveden přehled výsledku hospodaření za období 2012-2018 obce Vranovice. Z tabulky je patrné, že hospodaření obce má kolísavou tendenci. Je důležité upozornit, že výsledek hospodaření obce ve sledovaném období má kromě roku 2012 a 2014 stále kladnou hodnotu.

Tabulka č. 34. Vývoj rozpočtového hospodaření obce Vranovice 2012–2018 /v tis. Kč/

	2012	2013	2014	2015	2016	2017	2018
Počet obyvatel	298	298	316	313	310	307	310
Příjmy celkem (po konsolidaci)	2 537	3 370	3 549	5 700	5 865	5 849	7 041
Úroky	0	0	0	0	0	0	0
Uhrazené splátky dluhopisů	0	0	0	0	0	0	0
Dluhová služba celkem	0	0	0	0	0	0	0
Ukazatel dluhové služby celkem (%)	0,00 %	0,00 %	0,00 %	0,00 %	0,00 %	0,00 %	0,00 %
Aktiva celkem	24 477	25 552	26 169	32 554	35 090	35 914	38 384
Cizí zdroje a PNFV	201	185	195	212	936	771	793
Stav na bankovních účtech celkem	2 338	3 357	3 905	3 088	3 789	3 158	3 211
Zadluženost celkem	0	0	0	0	0	0	0
Oběžná aktiva	2 495	3 451	3 991	3 327	4 041	3 437	3 871
Krátkodobé závazky	201	185	195	212	440	305	452
Podíl CZ a PNFV k celkovým	0,82 %	0,72 %	0,74 %	0,65 %	2,67 %	2,15 %	2,07 %
Celková likvidita	12,43	18,7	20,5	15,72	9,17	11,26	8,57

Zdroj: <https://monitor.statnipokladna.cz/2018/>

V tabulce č. 33 máme uveden podrobněji vývoj rozpočtového hospodaření obce Vranovice za období 2012-2018. Můžeme zde vyčíst příjmy obce celkem, zadluženost obce, krátkodobé závazky, oběžná aktiva a stav bankovního účtu za jednotlivé roky.

V tabulce máme i důležitý ukazatel celkovou likviditu. Celková likvidita stanovuje poměr, kterým je obec schopna pokrýt své krátkodobé závazky. Porovnávají se především prostředky na bankovních účtech a hotovost s krátkodobými závazky. U obce Vranovice byl v roce 2018 tento ukazatel 8,57, což znamená, že krátkodobé likvidní prostředky kryjí krátkodobé závazky osmkrát. Za rizikovou hodnotu se považuje hodnota menší než 1.

A. 2. Východiska pro návrhovou část

1. SWOT ANALÝZA

SWOT, což je zkratka z anglických slov:

S	= STRENGTHS – silné stránky, přednosti, výhody: CO JE NA NÁS DOBRÉ
W	= WEAKNESSES – slabé stránky, nedostatky, slabiny: ČÍM SE SAMI OHROŽUJEME
O	= OPPORTUNITIES – příležitosti, možnosti: CO SE NÁM NABÍZÍ
T	= THREATS – hrozby, nežádoucí ohrožení: CO BY NÁS MOHLO BLOKOVAT

SWOT analýza nám ukazuje silné a slabé stránky obce, její příležitosti i hrozby, které mohou nastat, pokud obec a její obyvatelé se nesemknou a nebudou řešit problémy obce společnou cestou. Společná cesta povede ke snížení nákladů na výdaje jednotlivých kapitol rozpočtu obce, nastavení podmínek pro kvalitní a spokojený život obyvatel obce a jejich přilehlých částí.

Obec Vranovice se nachází v okrese Příbram ve Středočeském kraji, 3 km severovýchodně od města Rožmitál pod Třemšínem a 13 km jihozápadně od města Příbrami. V současné době zde žije 311 obyvatel. Od roku 1964, kdy k Vranovicím patřily obce Hoděmýšl a Sedlice se počet obyvatel pohyboval okolo 600. V roce 1991 se obec Vranovice osamostatnila a její počet obyvatel klesl na 263. Od roku 1991 počet obyvatel mírně stoupá.

Demografická křivka v obci naznačuje, že v obci v roce 2018 žilo 14 % obyvatel ve věkové skupině 65+, což je více než ve věkové skupině 0+14 let. V obci je nejvíce zastoupena věková kategorie 15-64 let – produktivní obyvatelé obce. Nejvíce obyvatel v obci, a to v 41 % v roce 2011 mělo ukončeno vzdělání střední vč. vyučení (bez maturity). Nezaměstnanost v obci v roce 2018 klesla na 1,96 % a dostala se na nejnižší počet nezaměstnaných v počtu 4. V roce 2019 nezaměstnanost v obci opět stoupá na 2,38 %.

Podnikatelská činnost je zde zastoupena v roce 2019 v počtu 78 živnostníků a 8 právnických osob. Převažující podnikatelskou činností je stavebnictví.

Obec Vranovice má velký rekreační potenciál, vzhledem k blízkosti Brd. Pozitivní vliv na možnost rozšíření rekreace je vybudování cyklotras přes území obce Vranovice na stávajících úvozových cestách a podpora místních podnikatelů v oboru pohostinství a cestovního ruchu. Technická infrastruktura v obce je dostačující. V obci započala výstavba vodovodu pro veřejnou potřebu. Dešťové vody jsou odváděny dešťovou kanalizací ve správě obce. Obec má v současnosti vybudovaný systém kanalizace pro veřejnou potřebu. Odpadové hospodářství je v obci řešeno tříděním odpadu a umístěním hnízd s nádobami na třídění odpad. Hustota sběrných nádob na tříděný odpad je dobrá.

Dopravní infrastruktura v obci Vranovice je dostačující. Parkování v sídlech je řešeno odstavováním automobilů v ulicích. Dle ÚZP Vranovice jsou místní komunikace ponechány a jsou navrženy pouze nové místní komunikace na území nové výstavby.

V obci Vranovice se nachází dle SLDB 103 domů, z toho 80 je obydlených. Z celkového počtu obydlených domů se 21 domů využívá k rekreaci.

Z komerční vybavenosti v sídle se nachází obecní úřad, pošta, mateřská škola a pohostinství. Ze sportovních zařízení je v obci Vranovice dětské hřiště a tělocvična.

Zdravotní a sociální služby jsou obyvatelům obce k dispozici ve městě Rožmitál pod Třemšínem. Občané obce Vranovice mohou využívat služeb poskytovatelů sociálních a zdravotních služeb na území ORP Příbram. Nejbližší nemocnice je Oblastní nemocnice Příbram vzdálená od obce je 13 km.

Základní škola se v obci nenachází a smlouvu na školský obvod obec má.

Území obce Vranovice se nachází v záplavovém území, obec má zpracovaný Povodňový plán obce. Na území obce Vranovice se nachází památné stromy – stromořadí a dvě archeologické lokality.

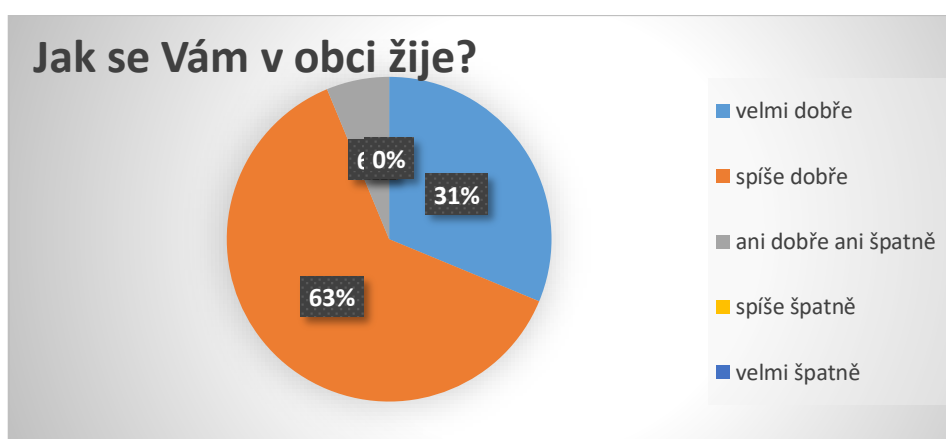
Nejvíce se na území obce Vranovice využívá půda pro nezemědělské účely, a to v podobě lesních pozemků. Celková výměra pozemků v obci Vranovice byla v roce 2018 ve výši 1.386,89 ha.

Vývoj rozpočtového hospodaření obce je výborný. Ve sledovaném období od roku 2012 do roku 2018 se výsledek hospodaření obec Vranovice, kromě roků 2012 a 2014 pohybuje v kladné hodnotě.

2. DOTAZNÍKOVÉ ŠETŘENÍ

1. Jak se Vám v obci žije?

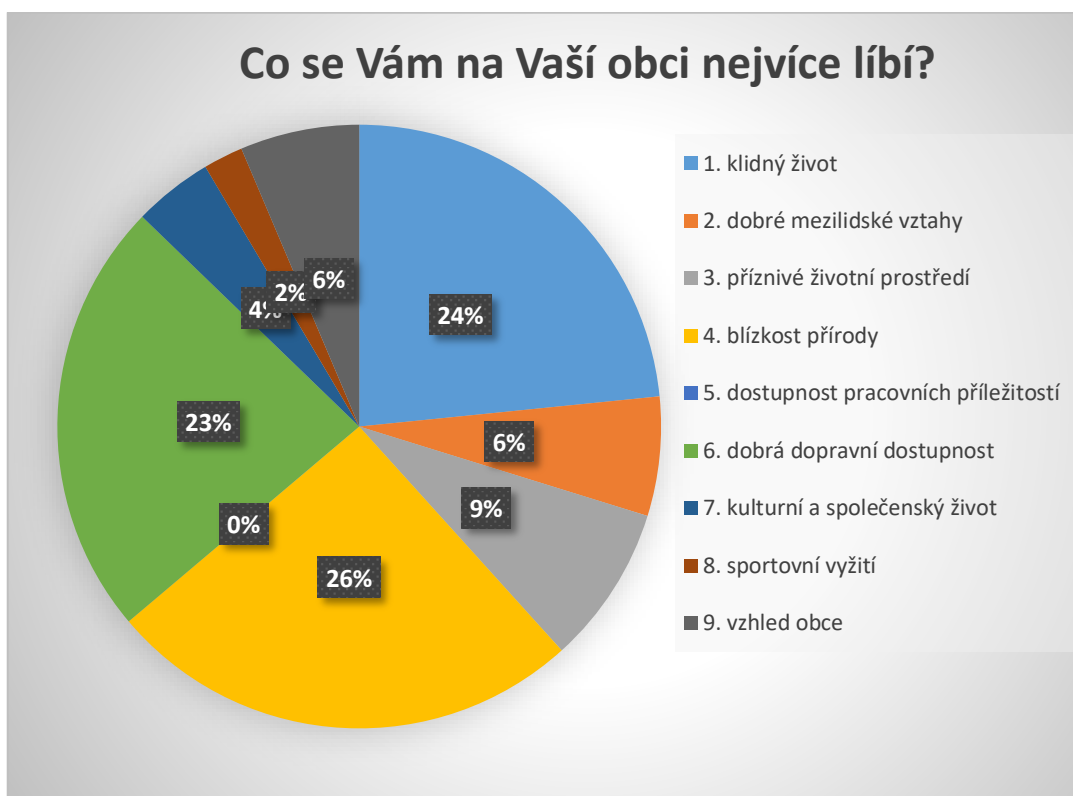
velmi dobře	5
spíše dobře	10
ani dobře ani špatně	1
spíše špatně	0
velmi špatně	0



2. Co se Vám na Vaší obci nejvíce líbí? (zatrhněte maximálně 3 možnosti)

1. klidný život	11
2. dobré mezilidské vztahy	3
3. příznivé životní prostředí	4
4. blízkost přírody	12
5. dostupnost pracovních příležitostí	0
6. dobrá dopravní dostupnost	11
7. kulturní a společenský život	2
8. sportovní vyžití	1
9. vzhled obce	3

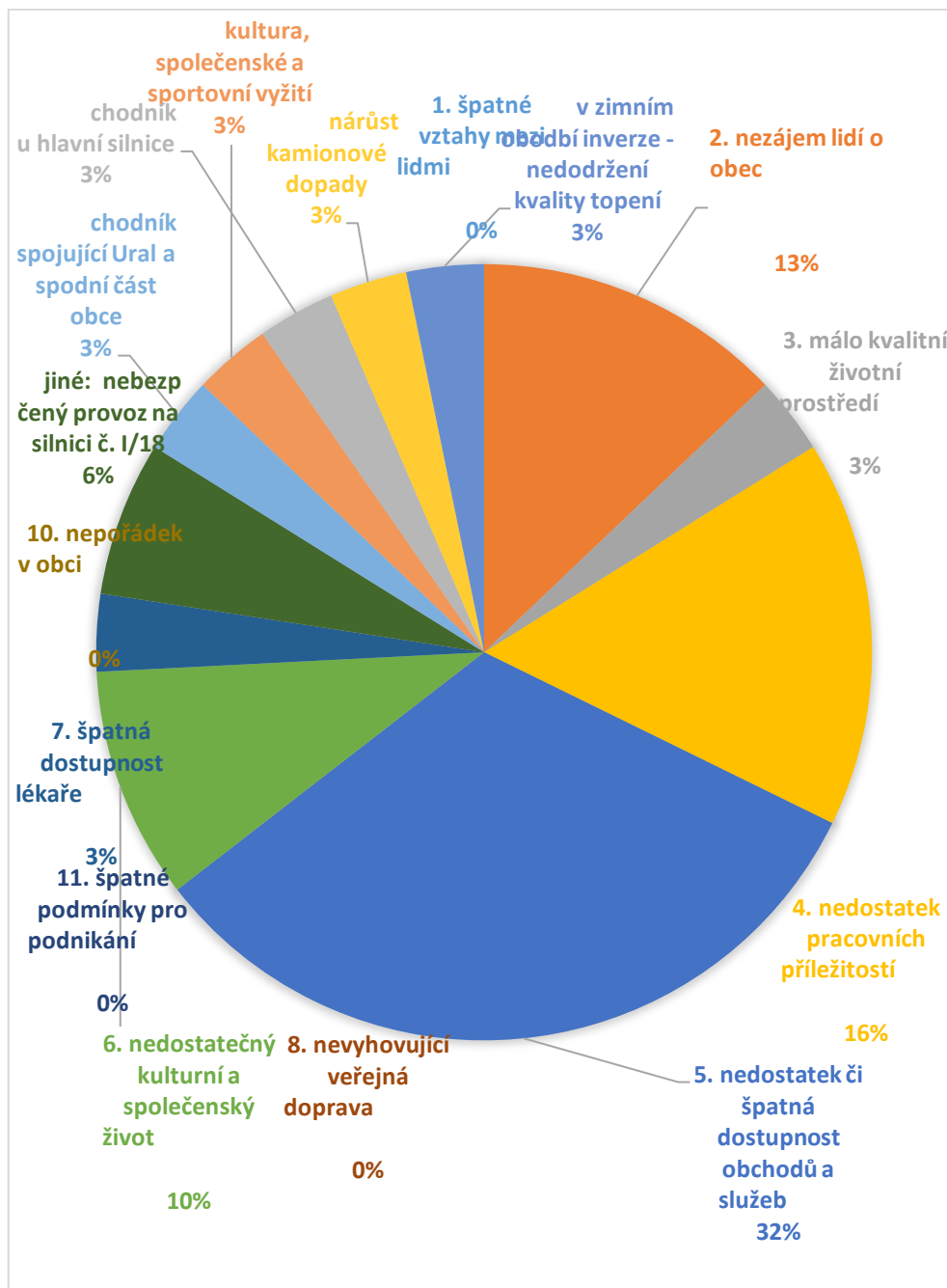
Co se Vám na Vaší obci nejvíce líbí?



3. Co se Vám na Vaší obci nelíbí? (zatrhněte maximálně 3 možnosti)

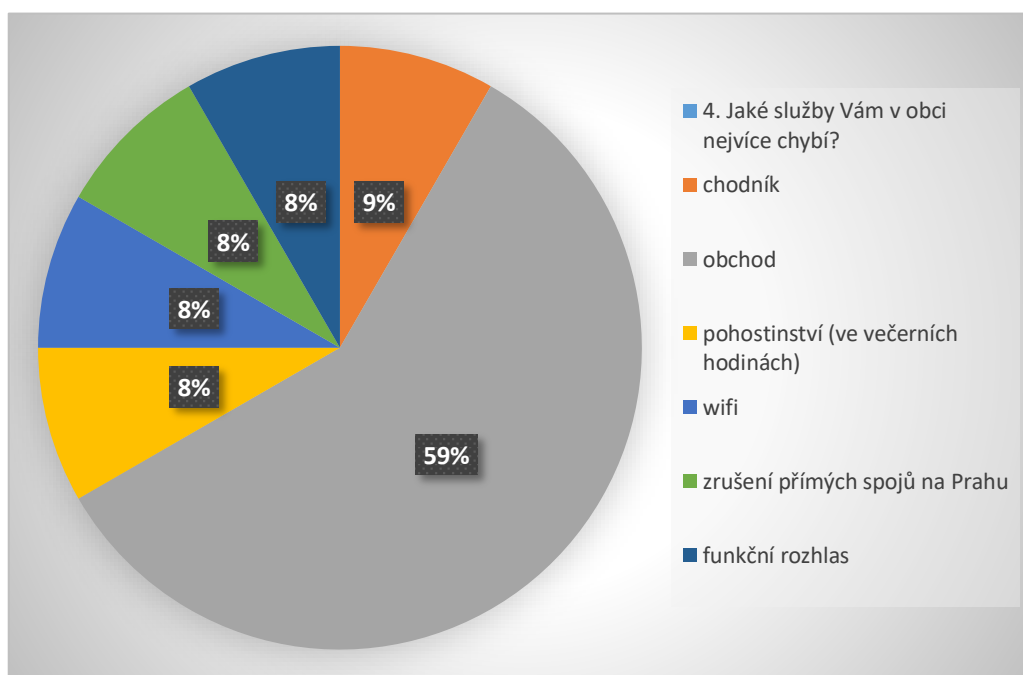
1. špatné vztahy mezi lidmi	0
2. nezájem lidí o obec	4
3. málo kvalitní životní prostředí	1
4. nedostatek pracovních příležitostí	5
5. nedostatek či špatná dostupnost obchodů a služeb	10
6. nedostatečný kulturní a společenský život	3
7. špatná dostupnost lékaře	1
8. nevyhovující veřejná doprava	0
9. nedostatečná bytová výstavba	0
10. nepořádek v obci	0
11. špatné podmínky pro podnikání	0
jiné: nebezpečný provoz na silnici č. I/18	2
chodník spojující Ural a spodní část obce	1

kultura, společenské a sportovní vyžití	1
chodník u hlavní silnice	1
nárůst kamionové dopady	1
v zimním období inverze – nedodržení kvality topení	1



4. Jaké služby Vám v obci nejvíce chybí?

chodník	1
obchod	7
pohostinství (ve večerních hodinách)	1
wifi	1
zrušení přímých spojů na Prahu	1
funkční rozhlas	1



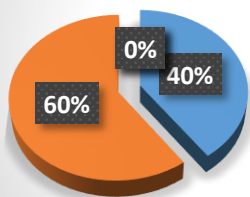
5. Pokuste se zhodnotit obec z hlediska níže uvedených podmínek

(v každém řádku zakroužkujte číslici, která odpovídá míře Vaší spokojenosti):

	Velmi spokojen	Spíše spokojen	Spíše nespokojen	Velmi nespokojen	Je mi to lhostejné
Bydlení	6	9	0	0	0
Školství	7	5	2	0	0

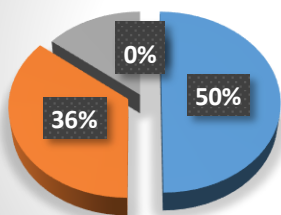
	Velmi spokojen	Spíše spokojen	Spíše nespokojen	Velmi nespokojen	Je mi to lhostejné
Zdravotnictví	1	4	5	1	4
Veřejná doprava	6	6	2	1	0
Kultura a společenský život	1	5	9	0	0
Sportovní vyžití	0	7	6	1	1
Životní prostředí	7	8	0	0	0
Péče obce o své prostředí	2	10	3	0	0
Podmínky pro podnikání	1	2	6	1	3
Rozvoj obce	2	11	3	0	0
Informovanost o dění v obci	3	6	2	4	0

Bydlení



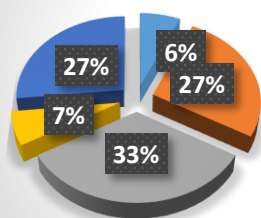
- Velmi spokojen
- Spíše spokojen
- Spíše nespokojen
- Velmi nespokojen
- Je mi to lhostejné

Školství



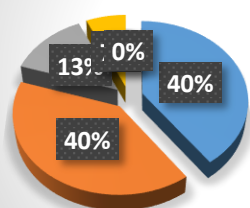
- Velmi spokojen
- Spíše spokojen
- Spíše nespokojen
- Velmi nespokojen
- Je mi to lhostejné

Zdravotnictví



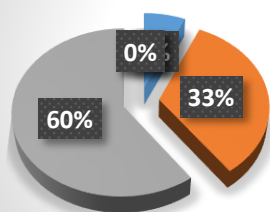
- Velmi spokojen
- Spíše spokojen
- Spíše nespokojen
- Velmi nespokojen
- Je mi to lhostejné

Veřejná doprava



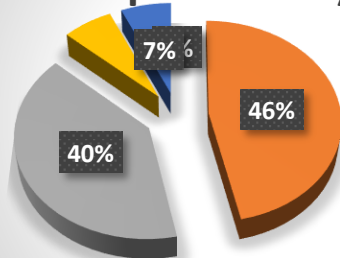
- Velmi spokojen
- Spíše spokojen
- Spíše nespokojen
- Velmi nespokojen
- Je mi to lhostejné

Kultura a společenský život



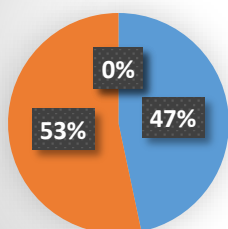
- Velmi spokojen
- Spíše spokojen
- Spíše nespokojen
- Velmi nespokojen
- Je mi to lhostejné

Sportovní vyžití



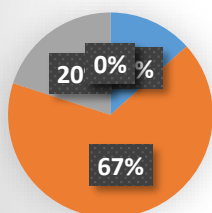
- Velmi spokojen
- Spíše spokojen
- Spíše nespokojen
- Velmi nespokojen
- Je mi to lhostejné

Životní prostředí



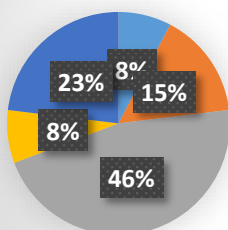
- Velmi spokojen
- Spíše spokojen
- Spíše nespokojen
- Velmi nespokojen
- Je mi to lhostejné

Péče obce o své prostředí



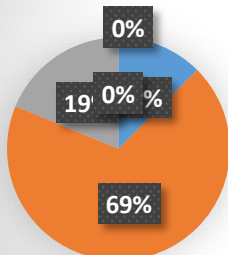
- Velmi spokojen
- Spíše spokojen
- Spíše nespokojen
- Velmi nespokojen
- Je mi to lhostejné

Podmínky pro podnikání



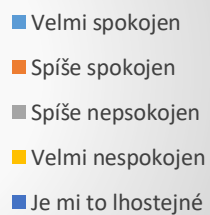
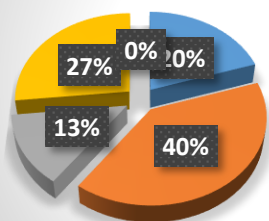
- Velmi spokojen
- Spíše spokojen
- Spíše nespokojen
- Velmi nespokojen
- Je mi to lhostejné

Rozvoj obce



- Velmi spokojen
- Spíše spokojen
- Spíše nespokojen
- Velmi nespokojen
- Je mi to lhostejné

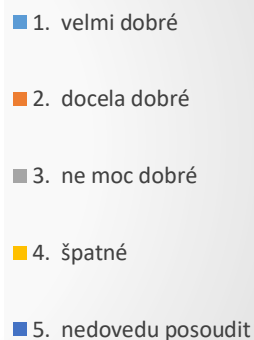
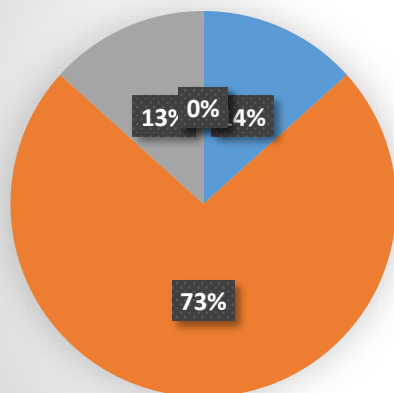
Informovanost o dění v obci



6. Mezilidské vztahy v obci považujete za:

1. velmi dobré	2
2. docela dobré	11
3. ne moc dobré	2
4. špatné	0
5. nedovedu posoudit	0

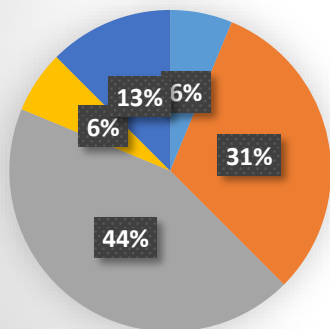
Mezilidské vztahy v obci považujete za:



7. Myslíte si, že obyvatelé obce mají dostatek příležitostí ke vzájemným společenským kontaktům?

1. rozhodně ano	1
2. spíše ano	5
3. spíše ne	7
4. rozhodně ne	1
5. nedovedu posoudit	2

Myslíte si, že obyvatelé obce mají dostatek příležitostí ke vzájemným společenským kontaktům?

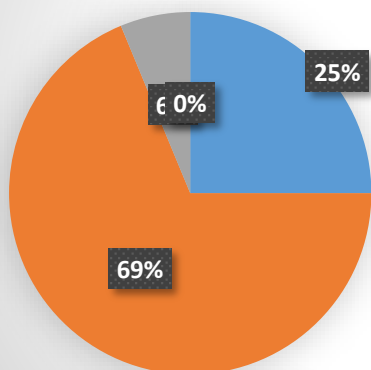


- 1. rozhodně ano
- 2. spíše ano
- 3. spíše ne
- 4. rozhodně ne
- 5. nedovedu posoudit

8. Sledujete informace o dění v obci na webových stránkách?

1. pravidelně (min. 1 x za týden)	4
2. občas (cca 1 za měsíc)	11
3. vůbec	1
4. nemám internet	0

Sledujete informace o dění obci na webových stránkách?



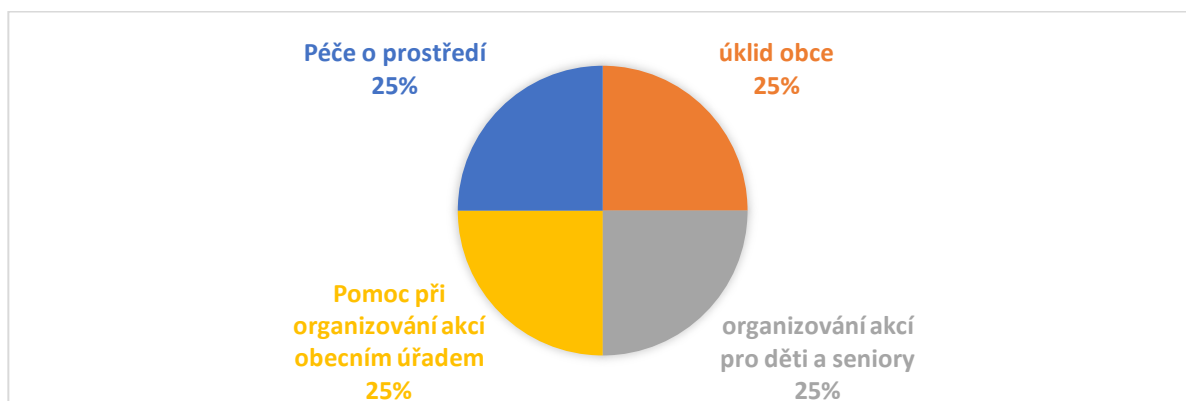
- 1. pravidelně (min. 1 x za týden)
- 2. občas (cca 1 za měsíc)
- 3. vůbec
- 4. nemám internet

9. Jste ochoten/ochotna udělat něco pro rozvoj své obce?

1. rozhodně ano	6
2. spíše ano	7
3. spíše ne	1
4. rozhodně ne	0
5. nedovedu posoudit	2
<u>Pokud ano, jak se můžete zapojit?</u>	
úklid obce	1
organizování akcí pro děti a seniory	1
Pomoc při organizování akcí obecním úřadem	1
Péče o prostředí	1

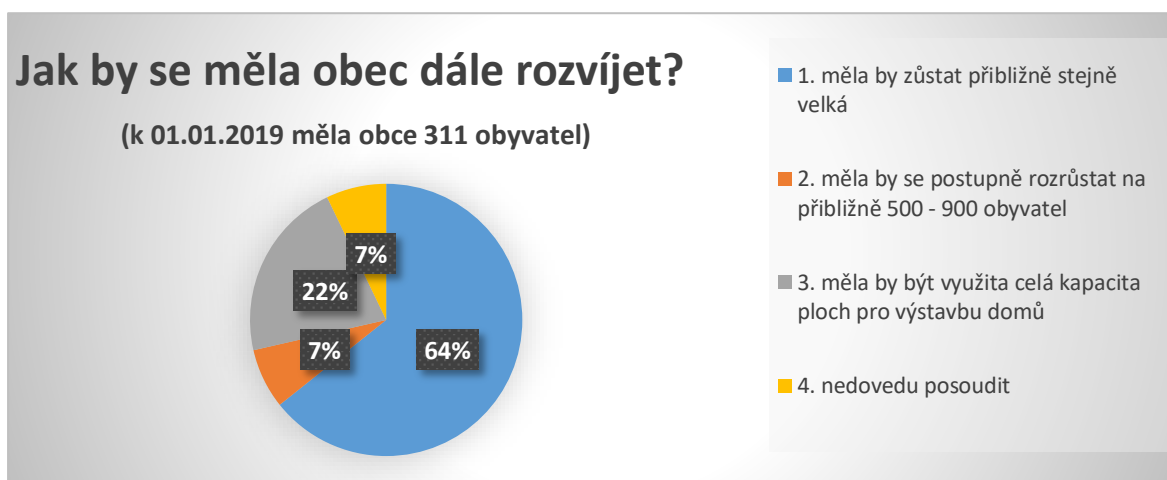


Pokud ano, jak se můžete zapojit?



10. Jak by se měla obec dále rozvíjet? (K 01.01.2019 měla obec 311 obyvatel.)

- | | |
|--|---|
| 1. měla by zůstat přibližně stejně velká | 9 |
| 2. měla by se postupně rozrůstat na přibližně 500–900 obyvatel | 1 |
| 3. měla by být využita celá kapacita ploch pro výstavbu domů | 3 |
| 4. nedovedu posoudit | 1 |

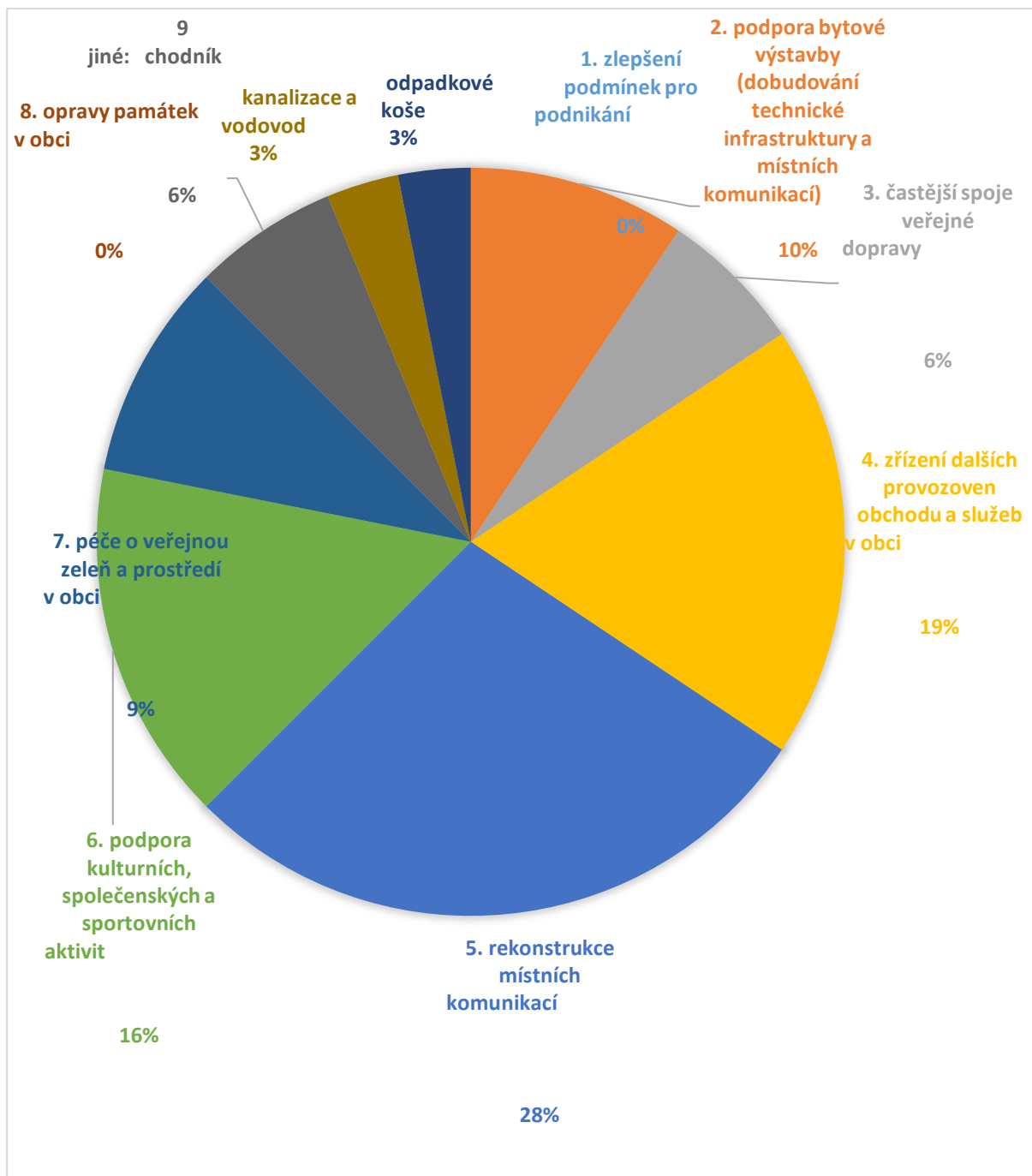


11. Představte si, že můžete rozhodnout o využití obecních finančních prostředků.

Na co byste je přednostně využil/a? (zatrhněte maximálně 3 možnosti)

- | | |
|--|---|
| 1. zlepšení podmínek pro podnikání | 0 |
| 2. podpora bytové výstavby (dobudování technické infrastruktury a místních komunikací) | 3 |
| 3. častější spoje veřejné dopravy | 2 |
| 4. zřízení dalších provozoven obchodu a služeb v obci | 6 |
| 5. rekonstrukce místních komunikací | 9 |
| 6. podpora kulturních, společenských a sportovních aktivit | 5 |

7. péče o veřejnou zeleň a prostředí	
v obci	3
8. opravy památek	
v obci	0
9 jiné: chodník	2
kanalizace a vodovod	1
odpadkové koše	1



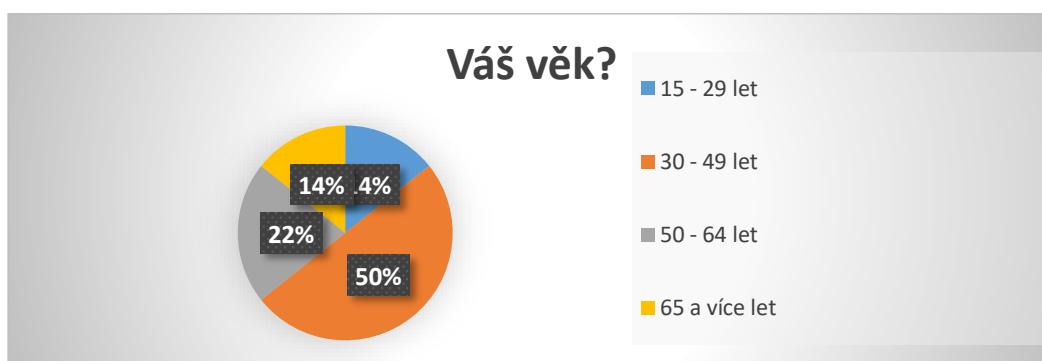
12. Jste?

1. muž	5
2. žena	9



13. Váš věk?

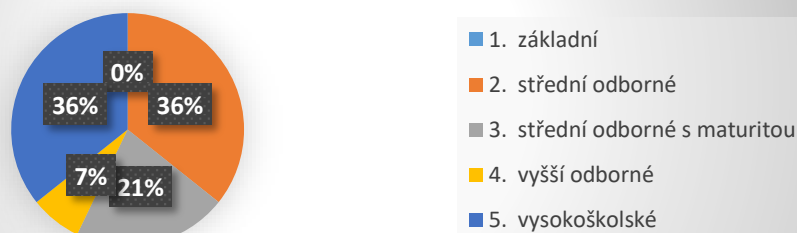
15–29 let	2
30–49 let	7
50–64 let	3
65 a více let	2



14. Vaše vzdělání?

1. základní	0
2. střední odborné	5
3. střední odborné s maturitou	3
4. vyšší odborné	1
5. vysokoškolské	5

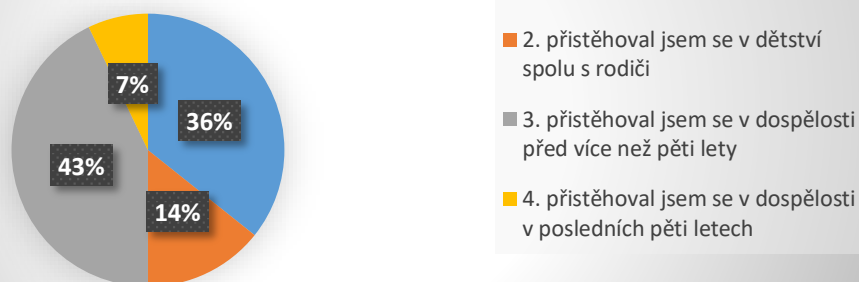
Vaše vzdělání?



15. V obci:

1. žiji od narození
2. přistěhoval jsem se v dětství spolu s rodiči
3. přistěhoval jsem se v dospělosti před více než pěti lety
4. přistěhoval jsem se v dospělosti v posledních pěti letech


V obci



16. Typ Vaší domácnosti:

- | | |
|---|---|
| 1. domácnost bez dětí | 3 |
| 2. domácnost s nezaopatřenými dětmi (do 18 let) | 5 |
| 3. jiné (vícegenerační) | 6 |

Typ Vaší domácnosti



Vyhodnocení:

Dotazníkové šetření probíhalo v listopadu 2019 a vyplněné dotazníky odevzdalo 16 občanů, což činí 5 % obyvatel obce, z toho 36 % mužů a 64 % žen, převážně ve věkové kategorii 30–49 let (50 %) a věkové kategorii 50-64 let (22 %).

Z dotazníkového šetření vyplynulo, že 46 % respondentů odpovědělo, že se jim v obci žije spíše dobře. V obci se nejvíce líbí respondentům blízkost přírody a klidný život.

Dále z dotazníkového šetření vyplynulo, že 32 % občanům, kteří vyplnili dotazník, se nelíbí nedostatek či špatná dostupnost obchodů služeb a nedostatek pracovních příležitostí. V obci občané nejvíce postrádají obchod (59 %), dále pohostinství otevřené ve večerních hodinách, wifi, zrušení přímých spojů na Prahu a funkční rozhlas.

Co se týká hodnocení obce, dle jednotlivých kritérií v otázce číslo 5 z dotazníkového šetření, nejvíce spokojeni jsou odpovídající občané se životním prostředím a veřejnou dopravou v obci. Velmi nespokojeni jsou o informování dění v obci. Mezilidské vztahy v obci občané považují za docela dobré. Webové stránky obce sleduje 69 % z respondentů občas. Zhruba polovina dotázaných občanů je ochotna se podílet na rozvoji obce formou úklidu obce, organizování akcí a péči o prostředí.

Dále vyplývá, že obec by měla zůstat přibližně stejná (64 % respondentů). Občané by obecní finanční prostředky nejvíce využili na rekonstrukce místních komunikací, dále na podporu kulturních, společenských a sportovních akcí a zřízení dalších provozoven obchodu a služeb. Co se týká projektů, byl zmíněn pouze jeden námět, a to hasičské cvičiště.

3. KOMUNITNÍ PROJEDNÁNÍ

Komunitní projednání Rozvojového dokumentu obce Vranovice na období 2019–2024 proběhlo dne 6. prosince 2019 v obci Vranovice.

Jednání se zúčastnili zástupci Dobrovolného svazku obcí ORP Příbram, starostka obce Vranovice zastupitelé a občané obce Vranovice.

Na jednání byly představeny výsledky dotazníkového šetření a projednány projekty zahrnuté do aktivit a zásobníku projektu Rozvojového dokumentu obce Vranovice. Dále byly dány podněty na doplnění aktivit v rozvojovém dokumentu obce, které byly následně zapracovány do Rozvojového dokumentu obce Vranovice.

4. SWOT analýza

SWOT analýza zobrazuje silné a slabé stránky, které v obci existují. Je standardní metodou strategického řízení. Silné a slabé stránky ukazují současný stav dané věci, příležitosti a hrozby určují možný kladný nebo záporný vliv na rozvoj dané oblasti. Tato analýza je mostem mezi analytickou a návrhovou částí rozvojového dokumentu obce. Následující tabulka vychází z analytické části dokumentu, z výstupů dotazníkového šetření a komunitního projednání rozvojového dokumentu obce.

Silné stránky	Slabé stránky
<ul style="list-style-type: none">• Poloha obce Obce se nachází v blízkosti města Rožmitál pod Třemšínem a masívu Brd.• Dobré hospodaření s rozpočtem Obec hospodařila ve sledovaném období s kladným výsledkem.• Aktivní vztahy v území Obec je členem DSO ORP Příbram, Svazku obcí mikroregionu Třemšín a MAS Podbrdsko.• Produktivní obyvatelstvo Produktivní obyvatelstvo zastupuje 68 % obyvatel obce.• Průměrný věk obyvatel V roce 2018 je průměrný věk obyvatel 39,2 let.• Rozvojová oblast Prostor pro výstavbu a rozvoj bytové výstavby.• Dobré autobusové spojení 27denních spojů do obce s rozšířenou působností – Příbrami.• Staré ekologické zátěže V obci ani v okolí se nenachází kontaminovaná místa.• Mateřská škola v obci Obec je zřizovatelem Mateřské školy Vranovice.	<ul style="list-style-type: none">• Stárnutí obyvatelstva V roce 2018 bylo v obci 14 % obyvatel ve věkové kategorii 65 let a více.• Občanská vybavenost V obci se nenachází obchod, zdravotnické zařízení.• Absence chodníků Bezpečnost obyvatel obce.• Místní komunikace Stav místních komunikací je z části nevyhovující.• Záplavové území V obci se nachází v záplavovém území.• Technická infrastruktura V obci není vybudována kanalizace a vodovod.

Příležitosti	Hrozby
<ul style="list-style-type: none"> • Oprava pozemních komunikací Kvalita dopravy v obci. • Vybudování chodníku v obci Bezpečnost obyvatel obce. • Aktivní spolupráce mezi obcemi Využití meziobecní spolupráce. • Realizace zázemí u hřiště Rekonstrukce dětského hřiště. • Posílení obytné funkce obce Dostatečná občanská vybavenost v obci. • Rozvoj sociálních služeb Dostatečné pokrytí sociálních služeb v obci. • Rozvoj cestovního ruchu Poloha obce je v blízkosti masívu Brd, katastrálním územím obce jsou vedeny cyklotrasy. 	<ul style="list-style-type: none"> • Nedostatek finančních prostředků Správné rozložení finančních prostředků, investice dle rozpočtu obce. • Nevhodné dotační možnosti Dotační programy, které obec nebude moci využít pro svůj rozvoj. • Stav místních komunikací Údržba komunikací, opravy, bezpečnost dopravy. • Demografický vývoj Fungování obce může ohrozit snížený počet obyvatel, stárnutí obyvatel. • Vysoký podíl spolufinancování Velké množství projektů z dotačních titulů s vysokým podílem spolufinancování obce.

B. NÁVRHOVÁ ČÁST

B. 1. Strategická vize

Strategická vize

„Vranovice = moderní obec šetrná k přírodě“

Globální vize

Vranovice – místo pro klidný a spokojený život

Cílem návrhové části rozvojového dokumentu obce Vranovice je reagovat na konkrétní potřeby území zjištěné analýzou a zároveň sloužit jako nástroj pro zefektivnění procesů v obci. Pro rozvoj obce je třeba se shodnout na společné vizi, dále rozpracovanou do podoby cílů ve vymezených problémových okruzích.

Provedená analýza je klíčovým, nikoli však jediným vstupem pro formulaci jednotlivých kroků v návrhové části. Metodou dotazníkového šetření a komunitního projednání, kdy byla představena vize žádoucího stavu pro kvalitní rozvoj obce. Následně byl představen předběžný návrh problémových okruhů, které reprezentují hlavní složky řešeného problému. V závěru byly mapovány možné příčiny a hrozící důsledky, pokud by problémy nebyly řešeny.

Pro sledování toho, zda směřujeme k dané vizi, je nezbytné definovat strategické cíle a na ně navázaná opatření a aktivity.

Opatření a aktivity jsou mnohem konkrétnější a zahrnují již konkrétní kroky, které mají být splněny pro to, abychom dosáhli stanovených cílů a jejich prostřednictvím k definované vizi.

B. 2. Cíle, opatření a aktivity

Vize obce Vranovice:

Vranovice = moderní obec šetrná k přírodě

Naší vizí je zlepšení kvality života obyvatel obce a rozvoj obce tak, že bude dosaženo:




Cíl č. 1 - Občanská vybavenost obce

Cíl č. 2 - Dostatečná technická infrastruktura

Cíl č. 3 - Veřejný prostor a životní prostředí

Cíl č. 4 - Dopravní infrastruktura



Cíl č. 1 OBČANSKÁ VYBAVENOST OBCE

-  Opatření 1.1: **Rekonstrukce nemovitostí v majetku obce**
-  Opatření 1.2: **Podpora volnočasových aktivit**
-  Opatření 1.3: **Podpora sociální péče pro občany**

Cíl č. 2 DOSTATEČNÁ TECHNICKÁ INFRASTRUKTURA

-  Opatření 2.1: **Dobudování sítí a zařízení technické infrastruktury**

Cíl č. 3 VEŘEJNÝ PROSTOR A ŽIVOTNÍ PROSTŘEDÍ

-  Opatření 3.1: **Úprava veřejných prostranství**
-  Opatření 3.2: **Životní prostředí**

Cíl č. 4 DOPRAVNÍ INFRASTRUKTURA

-  Opatření 4.1: **Modernizace obecní dopravní infrastruktury**

Opatření 1.1.: Rekonstrukce nemovitostí v majetku obce

Aktivita 1.1.1. – Rekonstrukce budovy obecního úřadu

Období realizace:	2020–2024
Popis projektu:	Rekonstrukce budovy OÚ Vranovice vč. bezbariérového vstupu do obecního úřadu.
Výše investice:	1.000.000, - Kč
Financování:	Z národního programu Ministerstva pro místní rozvoj (MMR) + spolufinancování obce. V současné chvíli se předpokládá dotace ve výši 70 %. Z fondu KÚSK + spolufinancování obce. V současné chvíli se předpokládá, že dotace by mohla být ve výši až 90 %.
Odpovědnost	Zastupitelstvo obce Vranovice

Opatření 1.1.: Rekonstrukce nemovitostí v majetku obce

Aktivita 1.1.2. – Výměna tepelného zdroje u budovy obecního úřadu v obci Vranovice

Období realizace:	2021–2024
Popis projektu:	Výměna tepelného zdroje u budovy obecního úřadu v obci Vranovice
Výše investice:	300.000, - Kč
Financování:	Z národního programu Ministerstva pro místní rozvoj (MMR) + spolufinancování obce. V současné chvíli se předpokládá dotace ve výši 70 %. Z fondu KÚSK + spolufinancování obce. V současné chvíli se předpokládá, že dotace by mohla být ve výši až 90 %.
Odpovědnost	Zastupitelstvo obce Vranovice

Opatření 1.1.: Rekonstrukce nemovitostí v majetku obce

Aktivita 1.1.3. – Průběžná modernizace MŠ Vranovice

Období realizace:	2023–2025
Popis projektu:	Průběžná modernizace, stavebních i nestavebních součástí objektu.
Výše investice:	2 000.000, - Kč
Financování:	Z národního programu Ministerstva pro místní rozvoj (MMR), Komunitně vedený místní rozvoj (CLLD) + spolufinancování obce. Z fondu KÚSK, Komunitně vedený místní rozvoj (CLLD)+ spolufinancování obce.
Odpovědnost	Zastupitelstvo obce Vranovice

Opatření 1.1.: Rekonstrukce nemovitostí v majetku obce

Aktivita 1.1.4. – Vybudování sociálního zařízení na sportovním areálu v obci Vranovice

Období realizace:	2020–2022
Popis projektu:	Vybudování sociálního zařízení na sportovním areálu v obci Vranovice
Výše investice:	550.000, - Kč
Financování:	Z národního programu Ministerstva pro místní rozvoj (MMR) + spolufinancování obce. V současné chvíli se předpokládá dotace ve výši 70 %. Z fondu KÚSK + spolufinancování obce. V současné chvíli se předpokládá, že dotace by mohla být ve výši až 90 %.
Odpovědnost	Zastupitelstvo obce Vranovice

Opatření 1.1.: Rekonstrukce nemovitostí v majetku obce**Aktivita 1.1.5. – Rekonstrukce sokolovny v obci Vranovice**

Období realizace:	2022–2025
Popis projektu:	Celková rekonstrukce tělocvičny (sokolovny) v obci Vranovice
Výše investice:	10.000.000, - Kč
Financování:	Z národního programu Ministerstva pro místní rozvoj (MMR) + spolufinancování obce. V současné chvíli se předpokládá dotace ve výši 70 %. Z fondu KÚSK + spolufinancování obce. V současné chvíli se předpokládá, že dotace by mohla být ve výši až 90 %.
Odpovědnost	Zastupitelstvo obce Vranovice

Opatření 1.1.: Rekonstrukce nemovitostí v majetku obce**Aktivita 1.1.6. – Rozšíření dětského hřiště v MŠ Vranovice**

Období realizace:	2020–2021
Popis projektu:	Rozšíření stávajícího dětského hřiště v Mateřské škole Vranovice
Výše investice:	250.000, - Kč
Financování:	Z národního programu Ministerstva pro místní rozvoj (MMR) + spolufinancování obce. V současné chvíli se předpokládá dotace ve výši 70 %. Z fondu KÚSK + spolufinancování obce. V současné chvíli se předpokládá, že dotace by mohla být ve výši až 90 %.
Odpovědnost	Zastupitelstvo obce Vranovice

Opatření 1.1.: Rekonstrukce nemovitostí v majetku obce

Aktivita 1.1.7. – Oprava koupaliště v obci Vranovice

Období realizace:	2021–2023
Popis projektu:	Oprava koupaliště v obci Vranovice
Výše investice:	2.500.000, - Kč
Financování:	Z národního programu Ministerstva pro místní rozvoj (MMR) + spolufinancování obce. V současné chvíli se předpokládá dotace ve výši 70 %. Z fondu KÚSK + spolufinancování obce. V současné chvíli se předpokládá, že dotace by mohla být ve výši až 90 %.
Odpovědnost	Zastupitelstvo obce Vranovice

Opatření 1.2.: Podpora volnočasových aktivit

Aktivita 1.2.1. – Zajištění kulturních a sportovních aktivit pro občany obce

Období realizace:	2020–2025
Popis projektu:	Rozšíření stávajících aktivit a zlepšení již fungujících kulturních a sportovních aktivit pro občany obce.
Výše investice:	50.000, - Kč
Financování:	Z fondu Krajského úřadu Středočeského kraje + spolufinancování obce. V současné chvíli se předpokládá dotace ve výši 90 %.
Odpovědnost	Zastupitelstvo obce Vranovice

Opatření 1.2.: Podpora volnočasových aktivit

Aktivita 1.2.2. – Zajištění kulturních, společenských a sportovních aktivit pro občany obce

Období realizace:	2020–2025
Popis projektu:	Rozšíření stávajících aktivit a zlepšení již fungujících kulturních, společenských a sportovních aktivit pro občany obce.
Výše investice:	50.000, - Kč/rok
Financování:	Obec bude financovat sama.
Odpovědnost	Zastupitelstvo obce Vranovice

Opatření 1.2.: Podpora volnočasových aktivit

Aktivita 1.2.3. – Podpora místní spolkové činnosti

Období realizace:	2020–2025
Popis projektu:	Podpora místní spolkové činnosti.
Výše investice:	Bude upřesněno
Financování:	Obec bude financovat sama.
Odpovědnost	Zastupitelstvo obce Vranovice

Opatření 1.3.: Podpora sociální péče pro občany v obci

Aktivita 1.3.1. – Zlepšování informovanosti občanů o sociálních službách

Období realizace:	2020–2025
Popis projektu:	Zlepšování informovanosti občanů o sociálních službách prostřednictvím webových stránek, nástěnky.
Výše investice:	Bude upřesněna
Financování:	Obec bude financovat sama.
Odpovědnost	Zastupitelstvo obce Vranovice

Opatření 2.1.: Dobudování sítí a zařízení technické infrastruktury

Aktivita 2.1.1. – Vybudování vodovodu a kanalizace v obci Vranovice

Období realizace:	2020–2025
Popis projektu:	Vybudování vodovodu a kanalizace v obci Vranovice
Výše investice:	50.000.000, - Kč
Financování:	Z národního programu Ministerstva pro místní rozvoj (MMR) + spolufinancování obce. V současné chvíli se předpokládá dotace 80 tis. Kč na jeden zainvestovaný stavební pozemek. Z Operačního programu životního prostředí (OPŽP) + spolufinancování obec. Z fondu KÚSK + spolufinancování obce. V současné chvíli se předpokládá, že dotace by moha být ve výši až 90 %.
Odpovědnost	Zastupitelstvo obce Vranovice

Opatření 2.1.: Dobudování sítí a zařízení technické infrastruktury

Aktivita 2.1.2. – Rozšíření veřejného osvětlení v obci Vranovice

Období realizace:	2020–2025
Popis projektu:	Vybudování a výměna veřejného osvětlení v obci Vranovice
Výše investice:	400.000, - Kč
Financování:	národního programu EFEKT Ministerstva průmyslu a obchodu (MPO) + spolufinancování obce. V současné chvíli se předpokládá dotace ve výši 70 %. Z národního programu Ministerstva pro místní rozvoj (MMR) + spolufinancování obce. V současné chvíli se předpokládá dotace ve výši 70 %.
Odpovědnost	Zastupitelstvo obce Vranovice

Opatření 3.1.: Úprava veřejných prostranství

Aktivita 3.1.1. – Údržba zeleně v intravilánu a extravilánu obce Vranovice

Období realizace:	2020–2025
Popis projektu:	Zajistit pravidelnou údržbu zeleně v intravilánu a extravilánu obce Vranovice
Výše investice:	60.000, - Kč/rok
Financování:	Z národního programu Ministerstva pro místní rozvoj (MMR), OPŽP (Operační program životního prostředí) + spolufinancování obce. V současné chvíli se předpokládá dotace ve výši 50 % - 80 %. Z fondu KÚSK + spolufinancování obce. V současné chvíli se předpokládá, že dotace by mohla být ve výši až 90 %.
Odpovědnost	Zastupitelstvo obce Vranovice

Opatření 3.2.: Životní prostředí

Aktivita 3.2.1. – Postupné řešení otázky odpadového hospodářství

Období realizace:	2020–2025
Popis projektu:	Zefektivnění nákladů na svoz a likvidaci odpadu v obci Vranovice
Výše investice:	Bude upřesněno.
Financování:	Z národního programu Ministerstva pro místní rozvoj (MMR), OPŽP (Operační program životního prostředí) + spolufinancování obce. V současné chvíli se předpokládá dotace ve výši 50 % - 80 %. Z fondu KÚSK + spolufinancování obce. V současné chvíli se předpokládá, že dotace by mohla být ve výši až 90 %.
Odpovědnost	Zastupitelstvo obce Vranovice

Opatření 3.2.: Životní prostředí

Aktivita 3.2.2. – Doplnění nových míst na tříděný odpad a nádob na jednotlivé komodity

Období realizace:	2020–2022
Popis projektu:	Doplnění dvou nových míst na tříděný odpad a nádob na jednotlivé komodity v obci.
Výše investice:	50.000, - Kč
Financování:	Z OPŽP (Operační program životního prostředí) + spolufinancování obce. V současné chvíli se předpokládá dotace ve výši 50 % - 80 %. Z fondu KÚSK + spolufinancování obce. V současné chvíli se předpokládá, že dotace by mohla být ve výši až 90 %.
Odpovědnost	Zastupitelstvo obce Vranovice

Opatření 4.1.: Modernizace obecní dopravní infrastruktury

Aktivita 4.1.1. – Oprava místních komunikací v obci Vranovice

Období realizace:	2020–2022
Popis projektu:	Rekonstrukce místních komunikací
Výše investice:	2.000.000, - Kč
Financování:	Financování z Evropských fondů, MMR (Ministerstva pro místní rozvoj) a KÚSK + spolufinancování obce. V současné chvíli se předpokládá dotace ve výši 70 % fondu KÚSK + spolufinancování obce. V současné chvíli se předpokládá, že dotace by mohla být ve výši až 90 %.
Odpovědnost	Zastupitelstvo obce Vranovice

Opatření 4.1: Modernizace obecní dopravní infrastruktury

Aktivita 4.1.2. Nákup a umístění rychlostního radaru v obci Vranovice

Období realizace:	2021-2022
Popis projektu:	Umístění radaru z bezpečnostních důvodů na silnici v obci Vranovice.
Výše investice:	100.000, - Kč
Financování:	Z národního programu SFDI (Státní fond dopravní infrastruktury + spolufinancování obce. V současné chvíli se předpokládá dotace ve výši 85 %
Odpovědnost	Zastupitelstvo obce Vranovice

Opatření 4.1.: Modernizace obecní dopravní infrastruktury	
Aktivita 4.1.3: Výstavba chodníku v obci Vranovice	
Období realizace:	2020–2025
Popis projektu:	Výstavba chodníku v obci Vranovice v okolí budovy obecního úřadu a mateřské školy (150 m)
Výše investice:	400.000, - Kč
Financování:	Z národního programu Ministerstva pro místní rozvoj (MMR), SFDI (Státní fond dopravní infrastruktury) + spolufinancování obce. V současné chvíli se předpokládá dotace ve výši 50 % - 80 %. Z fondu KÚSK + spolufinancování obce. V současné chvíli se předpokládá, že dotace by moha být ve výši až 90 %.
Odpovědnost	Zastupitelstvo obce Vranovice

B. 3. Zásobník aktivit

Opatření 1.2.: Podpora volnočasových aktivit	
Úprava polních a úvozových cest v katastru obce Vranovice	
Období realizace:	2020–2025
Popis projektu:	Úprava polních a úvozových cest v katastru obce Vranovice – propojení území.
Výše investice:	500.000, - Kč
Financování:	Financování z Evropských fondů, MMR (Ministerstva pro místní rozvoj) a KÚSK + spolufinancování obce.
Odpovědnost	Zastupitelstvo obce Vranovice

Opatření 1.3.: Podpora sociální péče v obci	
Zajištění sociální péče pro občany v obci	
Období realizace:	2020–2025
Popis projektu:	V případě potřeby občanů, zajištění sociální péče pro občany v obci
Výše investice:	50.000, - Kč
Financování:	Z fondu Krajského úřadu Středočeského kraje + spolufinancování obce. V současné chvíli se předpokládá dotace ve výši 90 %.
Odpovědnost	Zastupitelstvo obce Vranovice

Opatření 4.1.: Modernizace obecní dopravní infrastruktury	
Průběžná oprava místních komunikací v obci Vranovice	
Období realizace:	2020–2025
Popis projektu:	Rekonstrukce místních komunikací v obci Vranovice
Výše investice:	2.000.000, - Kč
Financování:	<p>Z národního programu Ministerstva pro místní rozvoj (MMR), + spolufinancování obce. V současné chvíli se předpokládá dotace ve výši 70 %.</p> <p>Z fondu KÚSK + spolufinancování obce. V současné chvíli se předpokládá, že dotace by moha být ve výši až 90 %.</p> <p>Obec bude financovat sama.</p>
Odpovědnost	Zastupitelstvo obce Vranovice

Opatření 4.1.: Modernizace obecní dopravní infrastruktury	
Výstavba chodníku v obci Vranovice	
Období realizace:	2020–2025
Popis projektu:	Výstavba chodníku v obci Vranovice
Výše investice:	Bude upřesněno
Financování:	<p>Z národního programu Ministerstva pro místní rozvoj (MMR), SFDI (Státní fond dopravní infrastruktury) + spolufinancování obce.</p> <p>V současné chvíli se předpokládá dotace ve výši 50 % - 80 %.</p> <p>Z fondu KÚSK + spolufinancování obce. V současné chvíli se předpokládá, že dotace by moha být ve výši až 90 %.</p>
Odpovědnost	Zastupitelstvo obce Vranovice

B. 4. Podpora realizace programu

Program rozvoje obce Vranovice byl vytvořen v průběhu října 2019 až prosince 2019. Realizační tým složený se zaměstnanců Dobrovolného svazku obcí ORP Příbram sbíral informace a podklady od starostky, zastupitelů a občanů obce Vranovice. Na základě těchto podkladů byly vytvořeny cíle, opatření a aktivity pro období 2020–2025 v obci Vranovice.

Způsob realizace Programu rozvoje obce Vranovice

Za realizaci programu bude zodpovědná starostka obce Vranovice spolu se zastupitelstvem obce Vranovice, jež může dále dle svých kompetencí přiřazovat zodpovědnost za realizaci jednotlivých aktivit zaměstnancům úřadu či jednotlivým osobám (občanům, podnikatelům).

Monitoring realizace Programu rozvoje obce Vranovice

Sledování plnění stanovených cílů, opatření a aktivit bude provádět zastupitelstvo průběžně. Plnění těchto cílů bude zásadní při přípravě a schvalování rozpočtu obce. Na požádání zastupitelů či občanů budou projednány jednotlivé aktivity a připravovány k realizaci. Hodnocení bude probíhat jednou ročně při sestavování rozpočtu na následující rok. Případné změny či nově vzniklé potřeby území budou projednány na zastupitelstvu a v případě schválení budou zapracovány do Programu rozvoje obce.

Způsob financování Programu rozvoje obce Vranovice

V Programu rozvoje obce Vranovice jsou definovány cíle, které povedou k naplnění představy o budoucím stavu obce. Jsou zde uvedeny aktivity, které budou realizovány v následujícím období 6 let. Jejich realizace je závislá na finančních prostředcích z Fondů EU, státního rozpočtu, krajského rozpočtu a rozpočtu obce.

Způsob aktualizace Programu rozvoje obce Vranovice

Tento dokument nesmí být i s ohledem na komunální volby v období realizace chápán jako nepřekročitelný, v průběhu let by měl být aktualizován. Pro plnění správné funkce je třeba jej udržovat jako živý dokument. Pro snadnou aktualizaci byla právě vybrána aplikace OBCE PRO.

B. 5. Seznam použitých grafů v Rozvojovém dokumentu obce

Vranovice

Graf .1.	Přehled počtu obyvatel v obci Vranovice v letech 1971–2018	15
Graf .2.	Vývoj počtu obyvatel v obci Vranovice od roku 2013–2018.....	16
Graf .3.	Změna počtu obyvatel obce Vranovice za jednotlivé roky v období 2013-2019 ...	18
Graf .4.	Podnikatelské subjekty podle právní formy v roce 2018.....	26
Graf .5.	Podnikatelské subjekty podle odvětví v roce 2018	27
Graf .6.	Obyvatelé obce Vranovice podle nejvyššího ukončeného vzdělání v roce 2011...31	
Graf .7.	Počet obyvatel obce Vranovice vyjíždějících do zaměstnání a škol v roce 2011 ...31	
Graf .8.	Vývoj počtu nezaměstnaných osob v letech 2014–2019.....	33
	33
Graf .9.	Výdaje a příjmy k 31.12. 2018 v obci Vranovice v tis. Kč	66
Graf .10.	Graficky znázorněný přehled rozpočtového hospodaření obce Vranovice v letech 2010-2018 (v tis. Kč)	67

B. 6. Seznam použitých tabulek v Rozvojovém dokumentu obce

Vranovice

<i>Tabulka č. 1.</i>	Přehled nemovitých kulturních památek v obci Vranovice	11
<i>Tabulka č. 2.</i>	Drobné sakrální stavby v obci Vranovice	14
<i>Tabulka č. 3.</i>	Přehled migrace v obci Vranovice v období 1971-2018	17
<i>Tabulka č. 4.</i>	Změna počtu obyvatel obce Vranovice za jednotlivé roky v období 2013-2019	18
<i>Tabulka č. 5.</i>	Obyvatelstvo podle pohlaví a podle druhu pobytu v obci Vranovice v roce 2011	19
<i>Tabulka č. 6.</i>	Obyvatelstvo podle státního občanství v obci Vranovice v roce 2011	19
<i>Tabulka č. 7.</i>	Obyvatelstvo podle národnosti v obci Vranovice v roce 2011.....	19
<i>Tabulka č. 8.</i>	Obyvatelstvo podle náboženské víry v obci Vranovice v roce 2011	20
<i>Tabulka č. 9.</i>	Vývoj demografické křivky v období 2009-2018	20

<i>Tabulka č. 10.</i>	Stav obyvatel k 01.01.2019 dle věkového složení obyvatelstva.....	21
<i>Tabulka č. 11.</i>	Podnikatelské subjekty v obci Vranovice v roce 2019 (OSVČ).....	23
<i>Tabulka č. 12.</i>	Právnícké osoby, kterým bylo vydáno IČO a nezanikly /osoby registrované v RES/	25
<i>Tabulka č. 13.</i>	Přehled registrovaných podniků a podniků se zjištěnou aktivitou v obci Vranovice v roce 2018	25
<i>Tabulka č. 14.</i>	Struktura podnikatelských subjektů podle velikosti obce Vranovice v roce 2018	27
<i>Tabulka č. 15.</i>	Obyvatelé obce Vranovice podle ekonomické aktivity v roce 2011.....	30
<i>Tabulka č. 16.</i>	Počet podnikatelských subjektů působících v obci Vranovice dle velikosti podle zaměstnanců v letech 2012-2019.....	32
<i>Tabulka č. 17.</i>	Počet nezaměstnaných osob v obci Vranovice v letech 2014-2019.....	32
<i>Tabulka č. 18.</i>	Přehled výše SKO, tříděného odpadu a nákladů na svoz a likvidaci odpadu v letech 2016–2018	35
<i>Tabulka č. 19.</i>	Přehled množství sebraného odpadu podle komodit v období 2013–2018 (množství v tunách)	36
<i>Tabulka č. 20.</i>	Přehled dopravní obslužnosti v obci Vranovice v roce 2019.....	38
<i>Tabulka č. 21.</i>	Domovní fond v obci Vranovice v roce 2011.....	39
<i>Tabulka č. 22.</i>	Vývoj bytové výstavby v obci Vranovice v období 2010-2016	40
<i>Tabulka č. 23.</i>	Dokončené byty v letech 2010-2016 v obci Vranovice, Středočeském kraji a České republice	41
<i>Tabulka č. 24.</i>	Přehled způsobu využití objektů v obci Vranovice v roce 2018	41
<i>Tabulka č. 25.</i>	Domácnosti v bytech podle počtu členů a typu domácnosti v obci Vranovice v roce 2011	42
<i>Tabulka č. 26.</i>	Stav obyvatel k 31.12.2018 dle věkového složení obyvatelstva.....	44
<i>Tabulka č. 27.</i>	Poskytovatelé sociálních a zdravotních služeb v ORP Příbram	45
<i>Tabulka č. 28.</i>	Seznam památných stromů	56
<i>Tabulka č. 29.</i>	Parcely a pozemky v katastrálním území Vranovice pod Třemšínem podle způsobu využití v roce 2019.....	62
<i>Tabulka č. 30.</i>	Parcely a pozemky v katastrálním území Vranovice v Brdech podle způsobu využití v roce 2019.....	62

<i>Tabulka č. 31.</i>	Inventurní soupis nemovitostí k 01.01.20219	64
<i>Tabulka č. 32.</i>	Rozvaha (Bilance) k 31.12.2018	65
<i>Tabulka č. 33.</i>	Přehled výsledku hospodaření obce Vranovice v letech 2012-2018 v tis. Kč	67
<i>Tabulka č. 34.</i>	Vývoj rozpočtového hospodaření obce Vranovice 2012–2018 /v tis. Kč/ ..	68

B. 7. Zkratky použité v dokumentu:

ČOV – Čistírna odpadních vod

ČR – Česká republika

ČSÚ – Český statistický ústav

EU – Evropská unie

IROP – Integrovaný regionální operační program

MMR – Ministerstvo pro místní rozvoj

SFDI – Státní fond dopravní infrastruktury

SFŽP – Státní fond životního prostředí

OPŽP – Operační program životního prostředí

OÚ – Obecní úřad

SDH – Sbor dobrovolných hasičů

SLDB – Sčítání lid, domů a bytů

SWOT – Strengths, Weaknesses, Opportunities, Threats

SO ORP – Správní obvod obce s rozšířenou působností

OSVČ – Osoba samostatně výdělečně činná

JPO – Jednotka požární ochrany

O.P.S. – Obecně prospěšná společnost

ÚZP – Územní plán

IČO – Identifikační číslo

BRO – Biologicky rozložitelný odpad

SKO – Směsný komunální odpad

MěÚ – Městský úřad

SMO ČR – Svaz měst a obcí ČR

KÚSK – Krajský úřad Středočeského kraje

B. 8. Seznam zdrojů a použitá literatura

- Český statistický úřad, Běžná evidence obyvatel, 2018
- Český statistický úřad, Demografická ročenka měst
- Český statistický úřad, Městská a obecní statistika,
- Český statistický úřad, SLDB, 2011
- Český statistický úřad, Volební portál, dostupné z: <<http://www.volby.cz>>
- Ministerstvo financí: ÚFIS [online], dostupné z: <<http://www.info.mfcr.cz/ufis/>>
- Oficiální stránky města Příbram [online], dostupné z: <<http://www.pribram-city.cz>>
- Oficiální stránky Středočeského kraje [online], dostupné z: <www.kr-stredocesky.cz>
- Portál rozpočet obce [online], dostupné z: <www.rozpocetobce.cz>
- Monitor – státní pokladna, dostupné z: <<https://monitor.statnipokladna.cz/2018/>>
- Regionální informační servis [online], dostupné z: <<http://www.risy.cz/>>
- Územní plán obce Vranovice, 2019
- Územně analytické podklady obce s rozšířenou působností Příbram, aktualizace 2012.
- Zákon č. 128/2000 Sb., o obcích
- Obecní úřad Vranovice
- Webové stránky obce Vranovice, dostupné z: <http://www.obec-vranovice.cz/>
- Kulturní památky v ČR, dostupné z: www.kulturnipamatky.cz
- Geocaching, informace, dostupné z: <https://www.geocaching.com>
- Výpis z registru ekonomických subjektů ČSÚ v ARES, dostupné z: <https://www.info.mfcr.cz/>
- Ochrana přírody Střední Čechy, dostupné z: <http://strednicechy.ochranaprirody.cz/pece-o-vodni-rezim-krajiny/nektere-vodni-toky-strednich-cech/litavka/>