



MINISTERSTVO  
PRO MÍSTNÍ  
ROZVOJ ČR

OBCEPRO  
PROGRAM ROZVOJE OBCE

# PROGRAM ROZVOJE OBCE BUKVICE



NA OBDOBÍ LET  
**2017 - 2027**

31.5.2023 Usnesení č.13

# Úvod

---

Program rozvoje obce Bukvice (dále PRO) představuje základní plánovací dokument zakotvený v zákoně č. 128/2000 Sb., o obcích. Jsou v něm zaznamenány rozvojové priority obce, stanovuje cíle a časové plány akcí v střednědobém horizontu, čímž napomáhá efektivnímu využití vlastních finančních prostředků, zvyšuje možnosti využití dostupných dotací a umožňuje plynulou kontinuitu rozvoje přesahující jedno volební období.

V řízení rozvoje obce se jeví zcela klíčovým zapojení veřejnosti do tvorby PRO, které umožňuje poznat situaci, názory a potřeby místních občanů, podnikatelů a zájmových skupin a formuluje představy o budoucnosti obce spolu s činnostmi vedoucími k jejich naplnění.

Při tvorbě dokumentu byl využit metodický nástroj Ministerstva pro místní rozvoj ČR, kterým je webová aplikace vytvořená v rámci projektu „Elektronická metodická podpora tvorby rozvojových dokumentů obcí“ (CZ.1.04/4.1.00/62.00008) a který byl schválen v rámci výzvy č. 62 OP Lidské zdroje a zaměstnanost, prioritní osa 4.4. a „Veřejná správa a veřejné služby“.

Shrnutí významu Program rozvoje obce Bukvice:

- zachycuje hlavní problémy a předpoklady rozvoje obce a formuluje možná řešení
- umožňuje komplexní přístup k řešení problémů a efektivní využívání finančních možností obce
- je podkladem pro rozhodování orgánů obce
- uvádí v soulad představy jednotlivých subjektů o rozvoji obce a zajišťuje udržitelnost rozvoje obce
- podporuje spolupráci různých subjektů v obci tak, aby byl využit potenciál lidí i organizací v obci
- zvyšuje šance získat finanční prostředky z dotačních zdrojů
- je podkladem pro cílený a zdůvodněný územní průmět rozvojových aktivit v územním plánu
- je podkladem pro koordinovaný rozvoj na území svazku obcí Mariánská zahrada
- je podkladem pro rozhodování orgánů obce v rozvojových záležitostech
- lze využít jako zdroj informací
- zajišťuje kontinuitu při změně ve vedení obce

Realizační tým PRO: Eliška Formanová, Ing. Michaela Tourková, Marie Sytná

Zpracovatel textů: PhDr. Jindřiška Kracíková, Ph.D., Eliška Formanová

Zdroje:

- Zadání územního plánu Bukvice, 2013
- Územní plán Bukvice, 2015
- O Bukvici a Křelině, 2015
- Charakteristika obce Bukvice, 2016
- Pasport místních komunikací, 2018
- ČSÚ

PRO schválilo v souladu s §84 odst. 2 písm a) zákona č. 128/2000 Sb., o obcích, v platném znění, zastupitelstvo obce Bukvice.

Datum schválení: 31.5.2023

Číslo usnesení:13

Text usnesení: Zastupitelstvo obce Bukvice schvaluje strategii - Program rozvoje obce Bukvice.

# A. ANALYTICKÁ ČÁST

## A.1 Charakteristika obce

### 1. Území

#### 1. Území

##### **Poloha**

Obec Bukvice se nachází v Královéhradeckém kraji, 5 km jihozápadně od okresního města Jičín, na jižním svahu Velišského hřbetu. Bukvice je ve správním obvodu ORP Jičín. Krajské město Hradec Králové je vzdáleno od Bukvice cca 60 km.

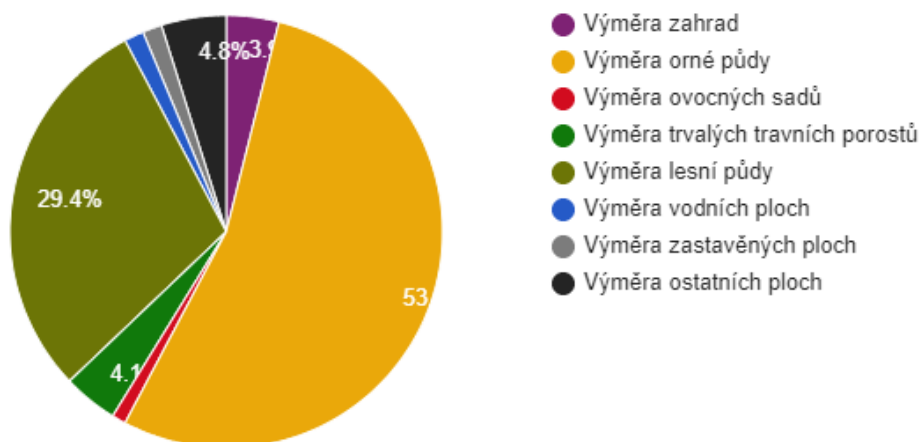
##### **Území**

Plocha katastrálního území obce Bukvice zaujímá 503 ha. Obec sestává z dvou místních částí: Bukvice a Křeliny.

Z Bukvice (318 m n. m.) či Křeliny (368 m n. m.) je překrásný výhled na panorama Českého ráje s Prachovskými skalami i do krajiny pomalu přecházející v Polabské nížiny.

V krajině převažují pole a louky, západně a částečně severně od vsi pak kulturní les tvořený smrky, modříny, borovicemi, břízami, duby a buky, od jejichž plodů je odvozen název obce Bukvice. V minulosti se na svazích nad vesnicí rozkládaly sady.

### Struktura využití půdy v obci Bukvice v roce 2021



Zdroj: ČSÚ

Koeficient ekologické stability vyjadřuje poměr mezi přírodně stabilními plochami (jako jsou lesy, zahrady atd.) a plochami zastavěnými či intenzivně zemědělsky obdělávanými (tzv. nestabilními). Vyšší hodnota koeficientu obecně značí příznivější stav, hodnota vyšší než 1 znamená vyváženou (stabilní) krajinu. V obci Bukvice dosahuje koeficient hodnoty 0,66.

Pramen: ČSÚ

## **Ráz krajiny**

Velkou zvláštností Jičínska jsou dvě barokní komponované krajiny, které na sebe navazují: Valdštejnova zahrada a Mariánská zahrada. Barokní krajina se vyznačuje promyšlenou kompozicí přírodních a stavebních prvků inspirovaných křesťanskou symbolikou, rozvržených s využitím matematiky, geometrie a astronomie.

Takový prvek barokní krajiny se nachází i u Bukvice. K nedaleké kapli Loreta vystavěné r. 1694 na čedičovém suku v 415 m n.m. se v minulosti sbíhaly čtyři lesní průseky ve tvaru kříže, které se dotýkaly čtyř schlikovských panství: Veliš, Vokšice, Staré Hrady a Kopidno.

Bukvice se v roce 2004 stala jedním ze zakládajících členů svazku obcí Mariánská zahrada, jehož cílem je obnova kulturní krajiny (nezbytné opravy památek, úprava zarostlých lesních průseků, obnova alejí a polních cest), zvyšující celkovou atraktivitu území.

## *Historie obce*

Nejstarší nálezy v katastrálním území obce Bukvice dokládají osídlení již v mladší době kamenné (6. – 5. tis. př. n. l.). Velmi významnou středověkou památkou pak představuje osamocená, pravděpodobně slovanská, mohyla ze 7. – 8. století.

První písemnou zmínku o Bukvici nalézáme v královském listě Jana Lucemburského z 12. 3. 1327, jímž zastavil panu Benešovi z Vartenberka hrad Veliš. S tímto šlechtickým sídlem a historií zdejšího kraje je spjata i minulost obce. Byla v majetku Strahovského kláštera, krále Jana Lucemburského, rodu Vartenberků, Jiřího z Poděbrad, Trčků z Lípy, Valdštejnů a Schliků.

První písemná zmínka o Křelině pochází z 25. 2. 1250, kdy král Václav I. daroval část vesničky (původně šlo o Chřelův dvůr, odtud je i název obce) oseckému klášteru jako odškodné za útrapy, které mu způsobil jeho syn Přemysl Otakar II. Později, pokud území Křeliny nepatřilo církvi či králi, ji vlastnily okolní panské rody. Od roku 1533 byla Křelina příslušná k hradu Veliš a od r. 1854 přináležela k obci Bukvice.

Obě vesnice, Bukvice i Křelina, měly v letech 1964-1990 společný místní národní výbor ve Veliši. Od roku 1990 jsou spravovány jedním obecním úřadem, který sídlí v Bukvici.

Z novodobé historie obec Bukvice získala zlatou stuhu v krajském kole soutěže Vesnice roku 2008.

## **Památky**

Bukvice

- Kaple sv. Jana Nepomuckého (kulturní památka) – barokní kaple z r. 1767, tvoří dominantu okrouhlé bukvicé návsi.
- Socha sv. Jana Nepomuckého (kulturní památka) – barokní pískovcová socha z r. 1765 se třemi reliéfy na trojbokém soklu znázorňující legendické motivy ze života světců sv. Isidora, sv. Václava a sv. Notburgy.

- Kalvárie (kulturní památka) – barokní pískovcové sousoší z r. 1740.
- Kaplička sv. Trojice – barokní výklenková kaplička z r. 1727

Od května 2015 je obec součástí chráněného území Geopark Český ráj

Křelina

- Socha sv. Jana Nepomuckého – pískovcová socha z r. 1856
- Kříž – pseudogotický pískovcový kříž z r. 1880.
- Pomník padlých v první světové válce z r. 1928

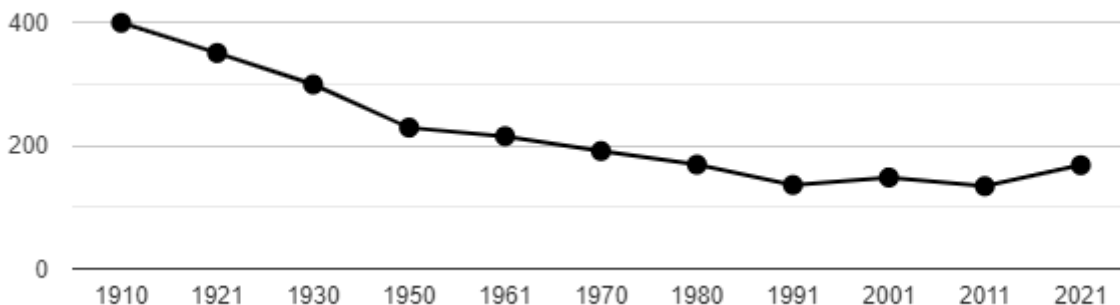
## 2. Obyvatelstvo

### 2. Obyvatelstvo

*Demografická situace*

Obec Bukvice s místní částí Křelinou vykazují od roku 1921 pokles v počtu obyvatel. Tato tendence se zastavila v roce 2006. Od té doby vykazuje vývoj počtu obyvatel pomalý nárůst, výraznější byl v r. 2015.

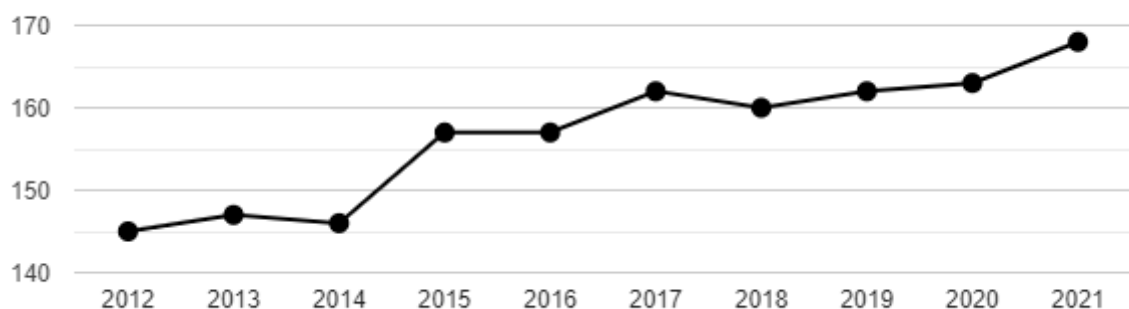
#### **Dlouhodobý vývoj počtu obyvatel obce Bukvice od roku 1910**



Zdroj: ČSÚ

V obci Bukvice žije relativně mladé obyvatelstvo, k jehož obměně dochází jak přirozenou změnou, tak příchodem nových obyvatel – migrací. Prozatím se v obci neprojevuje proces demografického stárnutí, tak jako ve většině měst a obcí ORP i ČR, při němž se postupně zvyšuje podíl osob starších 60 let a snižuje podíl osob mladších 15 let, tj. starší věkové skupiny rostou početně rychleji než populace jako celek.

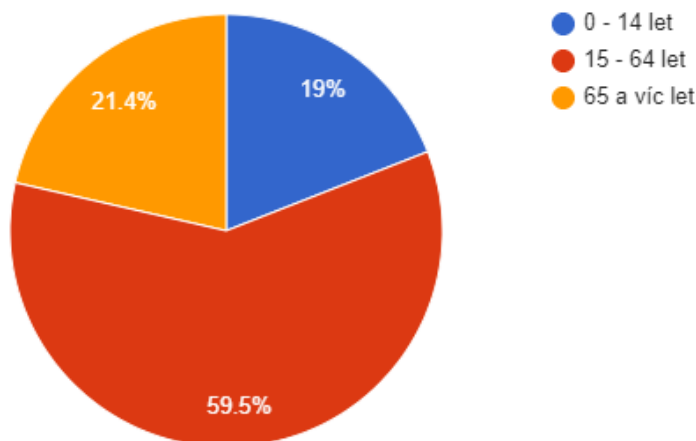
#### **Vývoj počtu obyvatel obce Bukvice v letech 2012 - 2021**



Zdroj: ČSÚ

Věková struktura obyvatel obce vykazuje příznivý stav i v porovnání s věkovou strukturou kraje i celé České republiky. Průměrný věk k 26. 3. 2011 je 42,8 (muži – 40,2, ženy – 45,5), a jeví se jako příznivý při porovnání údajů v kraji i ČR.

### Věková struktura obyvatel obce Bukvice v roce 2021



Zdroj: ČSÚ

### Věkové poměry v obci Bukvice v roce 2021

	Počet obyvatel v roce 2021	0-14 let (%)	65 a více let (%)	Index stáří
Bukvice	168,00	19,05%	21,43%	112,50
<b>ORP JIČÍN</b>	47 844,00	14,86%	17,64%	135,68
<b>Okres Jičín</b>	78 713,00	15,83%	22,14%	139,87
<b>Královéhradecký kraj</b>	542 583,00	15,69%	22,42%	142,91
<b>ČR</b>	10 515 436,00	16,10%	20,63%	128,10

Zdroj: ČSÚ

## Pohyb obyvatel v obci Bukvice v roce 2021

	Míra porodnosti	Míra úmrtnosti	Přirozený přírůstek v přepočtu na 1000 obyvatel	Míra imigrace	Míra emigrace	Saldo migrace	Meziroční změna počtu obyvatel
<b>Bukvice</b>	6‰	6‰	0‰	65‰	24‰	42‰	42‰
<b>ORP JIČÍN</b>	11‰	11‰	-2‰	31‰	29‰	2‰	0‰
<b>Okres Jičín</b>	11‰	11‰	-3‰	28‰	27‰	1‰	-2‰
<b>Královéhradecký kraj</b>	10‰	10‰	-4‰	26‰	26‰	1‰	-3‰
<b>ČR</b>	11‰	11‰	-3‰	30‰	25‰	5‰	2‰

Zdroj: ČSÚ

## Změna počtu obyvatel a věkové poměry v obci Bukvice

--	--	--	--	--	--	--	--

Zdroj: ČSÚ

Navzdory blízkosti Jičína a Libáně je počet přistěhovalých a vystěhovalých vyrovnaný. Obzvláště potěšující je setrvávání mladých rodin s dětmi.

Migrace obyvatel tedy zatím nijak významně nepřispívá k nárůstu či poklesu počtu obyvatel. Podíl žen a mužů v obci je vyrovnaný.

## Počet obyvatel

V obou obcích žije celkem 168 obyvatel ( Bukvice 126, Křelina 42). Průměrný věk obyvatelstva je v Bukvici 43,30 a ve Křelině 35,83. Celkový průměr 41,47. Od roku 2011 dochází k navýšení obyvatelstva. V obci zůstávají mladé rodiny dětmi.

Bukvice měla v roce 2009 celkem 109 obyvatel a Křelina 22 trvale žijících občanů. V současnosti Křelina k 31.12.2019 navýšila na 41 obyvatel. Děti ve věku 0-14 žije v Bukvici i Křelině celkem 32. Ve věku 15-59 žije 92 a ve věku 60-a více celkem 43. V letních měsících se obyvatelstvo navyšuje o chalupáře a letní dětský tábor.

Základní data za rok 2021

- Počet obyvatel 168,00
- Počet obyvatel ve věku 0 až 14 let 32,00
- Počet obyvatel ve věku 15-59 muži 43,00
- Počet obyvatel ve věku 15-59 ženy 47,00
- Počet obyvatel ve věku 60-64 muži 5,00



- Počet obyvatel ve věku 60-64 let ženy 5,00
- Počet obyvatel nad 65 let 36,00

Více než dvě třetiny obyvatel mají základní či střední vzdělání bez maturity. Středního vzdělání s maturitou a vysokoškolského vzdělání dosáhla třetina obyvatel. Tyto hodnoty v zásadě odpovídají průměru.

### *Prognóza populačního vývoje*

Cílem obce je stabilizovat současný počet trvalých obyvatel, který se zdá být optimální a přiměřený vzhledem ke stávajícímu potenciálu území, technickému a občanskému vybavení, sféře služeb, pracovním příležitostem, dosažitelnosti škol, kultury a sídelní struktury. Naplnění demografické prognózy závisí na vývoji věkové struktury obyvatelstva, přirozené obměně obyvatel a na migračních tendencích.

Území je vzhledem ke své poloze a ryze vesnickému prostředí hojně využíváno k rekreaci, cyklistice a turistice.

### *Sociální situace v obci*

*V Bukvici nejsou žádné národní menšiny ani sociálně vyloučené skupiny obyvatel.*

### *Spolkový život*

Nejstarším a stále aktivním bukvicským spolkem, který se podílí na udržování a obnově místních tradic, je **Sbor dobrovolných hasičů** založený r. 1889. Hasiči se účastní řady akcí pořádaných obcí, které mají společenský dopad ( pálení čarodějnic, dětské maškarní, mikulášská nadílka, apod.). Účastní se také různých obecních a okrskových hasičských soutěží v kategorii muži, ženy i děti. Jejich klasifikace v rámci hasičské župy je JPO V. V současnosti má členská základna 24 členů.

Obec podporuje sbor finančně i materiálně dle jejich požadavků. K dispozici mají zasedací místnost a obecní komunální traktor.

Významnou měrou ke kulturnímu životu obce, a tudíž utváření kulturní tradice obce, přispívá soukromá galerie manželů Valterových. **Galerie Na Špejcharu** byla otevřena v září roku 2004. Od května do října pořádá řadu vernisáží nejrůznějších uměleckých žánrů.

Je třeba také zmínit, že Bukvice od roku 1924 disponuje vlastní **knihovnou**. Ve spolupráci s jičínskou Knihovnou Václava Čtvrťka zajišťuje dvakrát ročně výměnný soubor knih o 100 kusech. Od r. 2006 je zde také možnost bezplatného využití internetu.

V obci působí navíc řada včelařů, myslivců a rybářů. Tito jednotlivci nejsou sdruženi v žádném bukvicském spolku, přesto by bez nich udržování a obnova místních tradic nebyla možná.

### **Akce v obci**

V obci se konají kulturní a společenské akce dle možností. V Bukvici se nachází pouze zasedací místnost a kaple sv. Jana Nepomuckého, kde se konají adventní a vánoční koncerty, svatební obřady. Velký sál obec nemá. Větší akce pořádáme ve venkovních prostorách. Většinou první akcí v kalendářním roce je Pálení čarodějnic, Oslava dne matek, Vítání občánků. Obec pořádá zájezdy do pražských divadel nebo s dětmi

do dětského centra. Kalendářní rok ukončujeme vždy 30.12 Vánočním koncertem a posezením na obecním úřadě. Tato tradice se koná od roku 2004.

### **Informování občanů**

Obec má zpracované webové stránky [www.obecbukvice.cz](http://www.obecbukvice.cz). Jsou informovány na úřední desce, na plakátovacích plochách nebo v aktualitách na webových stránkách obce Bukvice. Kdo se zaregistruje dostává e-maily nebo sms zprávy do telefonu. Pozvánky na kulturní akce dostávají do svých poštovních stránek. Občané své dotazy mohou vyřídit v úředním dnu nebo na telefonu u starostky obce.

### **Péče o občany**

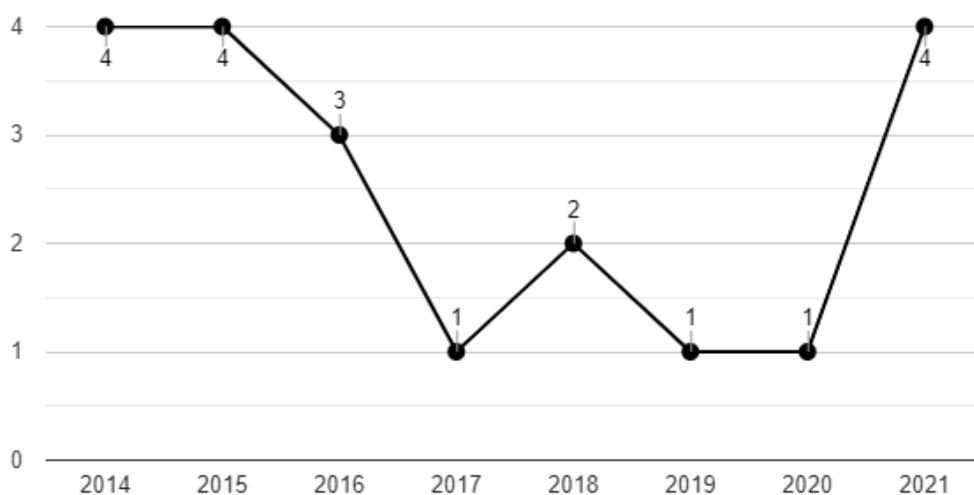
Občanům se zlepšují životní podmínky v obci svoji infrastrukturou, občanským vybavením, společenským životem, atd.

## **3. Hospodářství**

### **3. Hospodářství**

Katastr obce Bukvice byl vždy převážně zemědělský. Na polích se pěstovalo obilí, kukuřice, řepa, ale v Bukvici byli i ovocné sady – rybíz, broskve, jabloně, třešně, hrušky a další. Ještě v 80. letech 20. stol. byla na Křelině před příjezdem do obce vysázena jabloněmi. V Bukvici se nacházelo živočišné středisko. Na konci obce byly dva kravíny (čtyřřadý a dvouřadý) a skladovák a v čp. 28 (tzv. Škaloudův statek) se nacházela výkrmna býků. Dnes jsou sady zrušeny, z kravínů je lisovna plastických hmot firmy LORETA s.r.o. a Škaloudův statek čp. 28 obec Bukvice odkoupila r. 2005 i s přilehlými pozemky a zřídila v něm nový obecní úřad, zasedací místnost, informační centrum pro oblast Mariánské zahrady, spisovnu obce a kancelář svazku obcí Mariánská zahrada.

### **Vývoj počtu nezaměstnaných osob v letech 2014 až 2021**



Zdroj: ČSÚ

### Struktura podnikatelských subjektů podle velikosti v obci Bukvice v roce 2021

Počet zaměstnanců	Kategorie	Absolutně
1-9	mikropodniky	6
10-49	malé podniky	2
50-249	střední podniky	0
250 a více	velké podniky	0
nezjištěno	-	5

Zdroj: ČSÚ

Počet podnikatelských subjektů celkem 27,00

Počet podnik. subjektů - Zemědělství, lesnictví, rybářství 3,00

Počet podnik. subjektů - Zpracovatelský průmysl 3,00

Počet podnik. subjektů - Stavebnictví 2,00

Počet podnik. subjektů - Velkoobchod a maloobchod; opravy a údržba motorových vozid 2,00

Počet podnik. subjektů - Doprava a skladování 3,00

Počet podnik. subjektů - Profesní, vědecké a technické činnosti 6,00

Počet podnik. subjektů - Ubytování, stravování a pohostinství 1,00

*Zemědělství*

*Obec vlastní zemědělské pozemky, které nyní obhospodařuje Brusnická zemědělská spol. s r.o.. Na zemědělských pozemcích vlastníků dále hospodaří Agro Bystřice a.s., Agro Slatiny a.s. a soukromí zemědělci. Všichni zemědělci i zemědělská družstva obsekávají a udržují břehy kolem polí, čímž se podílejí na péči o krajinu.*

### *Těžba dřeva*

O obecní lesy, pečuje lesní hospodář. Stará se o případnou těžbu, výsadbu, natírání proti okusu zvěří a vyžínání mezi mladými stromky. Dohlíží též na těžbu dřeva, které je napadeno kůrovcem nebo na polomy, které vznikly za nepříznivého počasí. Lesní hospodář zajišťuje veškeré administrativní úkony spojené s jednáním s revírníkem. Lesy zaujímají 29% katastrálního území obce.

### *Nezemědělské podnikání*

Do kategorie zaměstnavatelů mezi 10-49 pracovními místy jako jediná v Bukvici patří lisovna plastických hmot LORETA s.r.o., která zaměstnává cca 20 lidí. Firma se také podílí na realizaci programu obnovy venkova.

Do kategorie do 10 pracovních míst patří Penzion a restaurace Kovárna. Restaurace je vyhlášena jako kulinářská, denně nabízí menu o 3 jídlech a mezi její další aktivity patří pořádání kuchařských kurzů, tematických večerů, podnikových a soukromých oslav. Ačkoliv se v případě Penzionu a restaurace Kovárna jedná o nezemědělského podnikatele, při penzionu funguje malá farma, která zpřijemňuje pobyt v Bukvici zejména dětským návštěvníkům.

Obec nevlastní pozemky, které by mohla nabídnout k podnikání.

### **Základní data za rok 2021.**

Počet osob zaměstnaných ve stavebnictví 4,00

Počet ekonomicky aktivních osob 70,00

Počet osob dojíždějících za prací do obce 16,00

Počet zaměstnaných osob 66,00

Počet osob vyjíždějících z obce za prací 24,00

Počet osob zaměstnaných v zemědělství 6,00

Počet osob zaměstnaných ve stavebnictví 4,00

Počet osob zaměstnaných v průmyslu 23,00

Počet osob zaměstnaných ve službách 22,00

## **Pozemkové úpravy**

pěči o krajinu obec požádala v roce 2007 o přednášku Pozemkový úřad Jičín, aby byli místní občané seznámeni, co jsou to komplexní pozemkové úpravy (dále KPÚ). Pozemkovou úpravou se vyřešily přístupové cesty, eroze půdy, zadržování vody v krajině a výsadba stromů. Přínosy pro vlastníky a pro obec jsou: zpřístupnění všech pozemků, vytvoření podmínek pro racionální hospodaření scelováním a úpravou do tvaru pozemků, odklonění průjezdu těžké zemědělské techniky z intravilánu obcí Bukvice a Křeliny návrhem polních cest a další. Pozemkovou úpravou byly vyřešeny některé dlouholeté problémy se zpřístupněním některých pozemků - byla zřízena věčná břemena. Přínosem do budoucna je vytvoření obecního pozemku pro případnou budoucí výstavbu čistírny odpadních vod. KPÚ byly dokončeny v roce 2013.

Na veřejném zasedání obce Bukvice v roce 2011 bylo schváleno pořízení nového Územního plánu obce Bukvice. Občané byli informováni ohledně záměru zpracování nového ÚP. Důvodem nového územního plánu byly požadavky občanů a obecního úřadu obce Bukvice. Do územního plánu bylo nutné zakreslit plán společného zařízení v rámci komplexních pozemkových úprav katastru obce Bukvice atd. Zpracovatelem Územního plánu obce Bukvice byla firma SURPMO a.s., Projektové středisko Hradec Králové. Zcela nový územní plán byl dokončen v listopadu 2015.

## *Cestovní ruch*

Obec Bukvice leží dle ZÚR KHK v oblastech krajinného rázu 6 - Cidlinsko a 5 - Český ráj s lesozemědělským a zemědělským typem krajiny. Přírodní hodnoty odpovídají charakteristice krajinného rázu, geologickým a geomorfologickým podmínkám a dlouhodobému osídlení doloženého archeologickými nálezy. 29% území zaujímají hospodářské (stabilní) lesy, přítomny jsou rybníky, potoky a údolní nivy. Významný vyhlídkový bod se nachází na severovýchodně obce při silnici III/28015 na hranici s obcí Podhradí. Územím obce nejsou dosud vedeny žádné značené cyklotrasy, pouze pěší turistická trasa KČT Jičín - Ostružno a pěší trasa DSO s názvem Putování Mariánskou zahradou. Pro tyto účely je možné plně využívat minimálně zatěžovaných pozemních komunikací a polních cest. Oblast je příhodná pro rekreaci a turistiku.

Z kulturně-historického hlediska má obec Bukvice příhodnou polohu pro rozvoj cestovního ruchu vzhledem k blízkosti Jičína, Starých Hradů a Dětenic. Za zmínku stojí nedaleká residua hradu Veliše, kostel sv. Václava ve Veliši, zámek ve Vokšicích, barokní kaple Loreta, která představuje střed dochovaného prvku barokně komponované krajiny nazývané dnes Mariánská zahrada. V samotné obci jsou tři kulturní památky: kaple sv. Jana Nepomuckého, socha sv. Jana Nepomuckého a Kalvárie (viz 1.Území/Památky). Cenná jsou také venkovská či selská stavení, resp. chalupy, zejm. hlavní budova bývalého Škaloudova statku čp. 28.

V centru obce se nalézá Penzion Kovárna s ubytovací kapacitou 22 osob (pět apartmánů), nabídkou širokého volnočasového vyžití a půjčovnou kol a přileb, a Restaurace Kovárna s celoročním provozem nabízející týdenní menu. V roce 2015 bylo v rekonstruovaném Škaloudově statku čp. 28 zřízeno jediné informační centrum mezi Jičínem a Libáním zaměřené na turistickou oblast Mariánská zahrada.

## *Trh práce*

V obci Bukvice žije 70 ekonomicky aktivních obyvatel. V obci působí 2 obchodní společnosti, 20

živnostníků, 2 zemědělských podnikatelé a 5 podnikatelů v rámci ostatních právních forem. Za prací vyjíždí 24 obyvatel (především do Jičína, Libáně, okolních obcí a Mladé Boleslavi). Za prací do obce dojíždí 16 zaměstnanců, a to zejména do firmy LORETA, s.r.o. (z Chyjic, Jičína, Střevače, Veliše, Vesce, Slatin). K dalším zaměstnavatelům patří Restaurace Kovárna, TRANSCART s.r.o. a autodoprava BEMA.

Obec nevyužívá obecně prospěšných prací.

## **4. Infrastruktura**

### **4. Infrastruktura**

#### **Voda**

Z důvodů začínajících problémů s nedostatkem pitné vody v obou obcích obecní úřad má zpracovávat projektovou dokumentaci na výstavbu hlavního vodovodního řádu v Bukvici a ve Křelině. Zabezpečení kvalitního zásobování pitnou vodou bude přes obec Podhradí, kde byl vybudován vodojem. V některých nemovitostech vysychají studny. Výstavba vodovodu se plánuje v letech 2023-2024. Podmínkou je získání dotace.

Ve Křelině se nachází obecní studna s užitkovou vodou. V případě nedostatku vody, který se v posledních letech projevuje jak v Bukvici tak ve Křelině, si občané obou obcí mohou vodu napumpovat. Obecní úřad zajistil vyčištění studně a zřídil ruční pumpu.

Požární voda je zajištěna vodními (požárními) nádržemi na návsi obce Bukvice a Křeliny. Při výstavbě vodovodu bude vystavěna ATS stanice a nádrž s požární vodou mezi Bukvicí a Křelinou.

#### **Kanalizace**

Kanalizační síť je realizována jen částečně. Kal ze septiků a žump je vyvážen na ČOV Jičín. V Bukvici a Křelině byla realizována v minulém století v akci „Z“ jednotná dešťová kanalizace v místech silničních příkopů či veřejné zeleně podél komunikací. Jednotlivé nemovitosti, které mají vlastní čistící jednotky (septiky a domovní M-B ČOV), vypouští vyčištěné odpadní vody do této kanalizace. Odpadní vody jsou hlídány odebráním vzorků na výpusti 4x ročně akreditovanou společností.

#### **Plyn**

Obec byla plynofikována v roce 2002. VTL/STL regulační stanice je ve Starém Místě a do Bukvice je plyn přiveden přes Veliš dostatečně kapacitním STL plynovodem (o přetlaku 300 kPa) ve správě VČP Net, který neomezuje územní rozvoj obce. V obci je využíváno plynové topení v některých rodinných domech.

## **Teplo**

*Rodinné domy jsou vytápěny plynem a tuhými palivy (dřevo, uhlí).*

## **Ostatní technické infrastruktury**

Zásobování **elektrickou energií** je řešené systémem 35 kV z elektrického nadzemního vedení VN 393 z napájecího bodu TR 110/35 kV Staré Místo s dostatečným výkonem. Provozovatelem energetického systému VN a NN je ČEZ Distribuce, a.s., Děčín. Zásobování území elektrickou energií je realizováno 3 elektrickými stanicemi (TS) 35/0,4 kV. Z hlediska provozní spolehlivosti a kvality dodávky elektrické energie je obec Bukvice zajištěným územím.

V letech 2003 a 2004 proběhla kabelizace NN společně s rekonstrukcí veřejného osvětlení.

Bukvicí procházejí dálkové telefonní kabely ve směru Jičín - Bukvice - Střevač. Trasy dálkových kabelů procházejí podél místní komunikace zastavěnou částí obce Bukvice. Bukvice spadá do uzlového telefonního obvodu Jičín. V roce 2000 došlo v obou obcích k digitalizaci telefonní sítě s připojením na digitální ústřednu. Zahrnuje úplnou digitalizaci telefonního zařízení a kapacitně vykrývá potřeby obyvatelstva. Z dalších radiokomunikačních služeb sítě GSM, které jsou v současné době v řešeném území uplatněny, jsou služby provozovatelů T - Mobile a Vodafone. Na území Bukvice nejsou instalovány základové stanice (vysílače) mobilní sítě provozovatelů elektronické komunikace.

Veřejný **vysokorychlostní Internet** byl v místní knihovně zřízen v roce 2007. Občané jsou na internet napojeny z Veliše, kde je umístěn vysílač.

## **Likvidace odpadu**

Svoz komunálního odpadu zajišťují od roku 2004 Severočeské komunální služby s.r.o. z Jablonce nad Nisou. Provádí se pravidelný kombinovaný svoz - od 1. 11. do 30. 4. jedenkrát týdně, od 1. 5. do 31. 10. jedenkrát za 14 dní. Sběr nebezpečného odpadu je vyhlášen každý rok jedenkrát na jaře (duben) a jedenkrát na podzim (říjen). Odvoz starého železa zajišťuje SDH. Velkoobjemový kontejner je přistaven 1x max. 2x ročně. Obec zajišťuje sběr elektrozařízení, olejů a bioodpadu.

Občané vlastní popelnice nebo si kupují pytle na komunální odpad.

Každý občan má možnost odpad třídít buď do kontejnerů u budovy čp. 27 (PET lahve, sklo, papír), nebo do pytlů na tříděný odpad (PET lahve, papír, plasty z domácnosti, kartony, plechovky). Obyvatelé nemovitostí, které jsou vzdáleny od sběrného místa, motivuje obec k třídění odpadu tím, že jim poskytuje pytle na tříděný odpad v kanceláři obecního úřadu zdarma. Po naplnění je dají na určené místo a po shromáždění většího množství je auto Severočeských komunálních služeb s.r.o. odveze.

V obci není sběrný dvůr ani kompostárna.

## **Dopravní infrastruktura**

Silnice II/501, III/28014 a III/28015 tvoří základní dopravní systém obce. Všechny jsou v majetku Královéhradeckého kraje. U silnic je dostatečná kvalita povrchu kromě silnice III/28015. Ta je v havarijním

stavu.

Nájezd na dálnici v Mladé Boleslavi je vzdálen 36 km. Jedná se o dálnici Mladá Boleslav - Praha.

Odstavná stání u nové zástavby jsou řešena v rámci příslušného stavebního pozemku. Na tento systém navazuje systém ostatních komunikací vedených v rámci ploch dopravní infrastruktury jak stabilizovaných, tak zastavitelných, včetně ostatních komunikací v rámci ostatních ploch s rozdílným způsobem využití, které jsou zatěžovány pouze místní dopravou.

Obec Bukvice má zpracovaný "Pasport místních komunikací" (únor 2018). Místní komunikace obce Bukvice, včetně místní části Křelina, zahrnuté v pasportu jsou veřejně přístupné komunikace, které slouží místní dopravě na zastavěném území obce. Mimo zastavěné území jsou hlavní účelové komunikace, jež navazují na komunikační síť v zastavěných částech obce a jsou pro provoz a život obyvatel důležité.

V obci se nachází 8 místních komunikací III třídy (obslužné) v délce 1573 m, které jsou obslužné umožňující přímou dopravní obsluhu jednotlivých objektů, pokud jsou přístupné běžnému provozu motorových vozidel. Místní komunikace IV. třídy (nemotoristické), kterými jsou komunikace nepřístupné provozu silničních motorových vozidel. Na území se nacházejí 2 komunikace. V pasportu je zahrnuto celkem 10 místních komunikací o celkové délce 1,628 km.

Územím neprochází žádný významnější dopravní (silniční) tah.

Silnice II/501 zajišťuje hlavní dopravní vazby, a to ve směru na silnice I/32 (Jičín, Hradec Králové) a dále ve směru na Libáň.

Odstavování a parkování je řešeno vždy v rámci vlastních ploch nebo objektů pro bydlení, výrobu či rekreaci nebo ve vymezených plochách občanského vybavení.

V zimních měsících zajišťujeme obec údržbu místních komunikací. Krajské silnice udržuje SÚS KHK a.s.

### **Dopravní obslužnost**

V současné době jsou územím vedeny 3 autobusové linky především ve směru od Jičína. Zastávka autobusové dopravy svou docházkovou vzdáleností plně pokrývá území části Bukvice a její situování je stabilizované. Výraznější rozvoj autobusové dopravy se nepředpokládá.

Železniční, vodní a letecká doprava (kromě OP) v území zastoupeny nejsou. Do území Bukvice zasahuje OP letiště Jičín .

Nejbližší vlaková zastávka se nachází ve Starém Místě cca 5 km po silnici.

Obec je velmi dobře situována na silniční dopravu. V Bukvici i Křelině se nacházejí místní i účelové komunikace. V obci z důvodu bezpečnosti chybí chodníky podél silnice II. třídy Jičín - Libáň. Krajská silnice Bukvice - Křelina je udržována. Místní komunikace a chodníky se v obci budou řešit po výstavbě vodovodů, případně po výstavbě kanalizace.

Z hlediska dopravní obslužnosti Jičín -Libáň je problém u tranzitní dopravy nedodržování povolené rychlosti v obci Bukvice. Občané vyžadují výstavbu chodníků.

V poslední letech byly díky pozemkové úpravě v katastru obce vybudovány polní cesty, které jsou denně využívány nejen zemědělci, ale i chodci a cyklisty. Polní cesty jsou propojeny se sousedním katastrem.



## 5. Vybavenost obce

### 5. Vybavenost obce

#### Bydlení

V obci je bydlení pouze v rodinných domech. Obydleno je 60% domů. Chalupy jsou využívány od jara do podzimu. Vyjíměčně celoročně.

Obec nevlastní žádné objekty pro sociální bydlení.

Do roku 1950 se sledoval počet domů jako součet počtu obydlených i neobydlených domů, proto uvedený počet (77 domů) mezi 30. – 50. lety 20. stol. je výrazně vyšší než v 60. letech (64 domů). Od roku 1961 se evidují pouze domy trvale obydlené, tzn., že domy využívané k rekreaci byly vyčleněny z domovního fondu. Vývoj počtu domů od roku 1900 do 26. 3. 2011 vykazuje tedy progresivní i mírně degresivní tendence. Celkově se počet trvale obydlených objektů v tomto období zvýšil o 5 domů. K výraznému nárůstu trvale obydlených domů došlo mezi lety 1980 a 2011 (z 51 na 70).

Obec má v současnosti (k 31.12.2019) 85 čísel popisných a 1 číslo evidenční, z toho 51 pro trvalý pobyt, 27 pro rekreaci a 8 ostatní nemovitosti (LORETA s.r.o., obecní úřad, restaurace a penzion, atd.)

O stavební pozemky je v obci velký zájem. V posledních 10 letech se postavilo cca 10 novostaveb. V obci plánuje přípravu pozemků pro stavbu rodinných domů. V obci se nenachází sociální bydlení.

#### Vývoj bytové výstavby v obci Bukvice v období 2012 - 2021

	2012	2013	2014	2015	2016	2017	2018	2019	2020	2021
<b>Počet dokončených bytů</b>	0	0	2	0	0	0	0	1	1	1
<b>Počet dokončených bytů v přepočtu na 1000 obyvatel v kraji</b>	2,49	1,90	1,88	1,92	1,93	2,20	2,67	3,09	2,70	3,18
<b>Počet dokončených bytů v přepočtu na 1000 obyvatel v ČR</b>	2,75	2,40	2,27	2,38	2,58	2,69	3,18	3,40	3,22	3,29

Zdroj: ČSÚ

Počet bytových domácností 58,00 počet

#### Školství a vzdělávání

V obci Bukvice se nenachází žádné školské zařízení. Do základní školy děti dojíždějí do Veliše a Jičína, do mateřské školy do Veliše. Nejbližší základní umělecká škola je v Jičíně.

#### Spádová oblast

Obec Bukvice se nachází 9 km od Jičína a 9 km od Libáně, měřeno vzdáleností po komunikaci. Spádově přináležejí k Jičínu. Děti z Bukvice vždy využívaly mateřskou školu v 1 km vzdálené obci Veliš. Do základní školy docházejí děti na soukromou Základní školu Bodláka a Pampelišky ve Veliši a na státní základní školy v Jičíně.

Zdravotní péče (včetně nemocnice) je dostupná v Jičíně, jakož i všechny úřady a pobočka katastrálního úřadu Královéhradeckého kraje.

### **Zdravotnictví**

V obci se nenachází žádné ze zdravotnických zařízení. Poliklinika, nemocnice a sídlo rychlé zdravotnické pomoci se nachází v Jičíně.

### **Sociální péče**

Dům s pečovatelskou službou či jinou sociální péčí zde není. Tyto služby jsou v Jičíně a Milíčevsi. Pro seniory z obce Bukvice je problém zajistit místo v domově důchodců. Obec spolupracuje s Oblastní charitou Jičín, která zajišťuje péči o seniory, pokud požádají.

### **Kultura**

Kulturní život obce je uspokojivý. V obci se nenachází kulturní dům. Obec provozuje veřejnou knihovnu a pořádá řadu kulturních akcí jak venkovních, tak v kapli sv. Jana Nepomuckého či v zasedací místnosti budovy OÚ. Zázemí pro účinkující se od září 2015 nachází v čp. 28 v Bukvici. V obci je možné od května do října navštívit soukromou Galerii na Špejcharu manželů Valterových, kteří zde pořádají řadu výstav nejrůznějších žánrů výtvarného a řemeslného umění. Za ostatním kulturním životem obyvatelé dojíždějí do Jičína či mají možnost účastnit se obcí organizovaných zájezdů do pražských divadel nebo do dětských center.

Kaple sv. Jana Nepomuckého je využívána ke svatebním obřadům.

Kulturní památky viz 1.Území/*Historické souvislosti - drobné kulturní památky zapsané či nezapsané jsou po celkových rekonstrukcích.*

### **Sport a volnočasové aktivity**

Sportovní a volnočasová zařízení v obci chybí. Obec plánuje výstavbu multifunkčního a dětského hřiště na pozemcích obce pod budovou obecního úřadu.

Spolková činnost v obci (sbor dobrovolných hasičů) nabízí hasičský sport. V současné době v obci není hřiště, tělocvična, ani sokolovna. Za zařízeními pro rekreační vyžití, tělovýchovu a sport vyjíždějí obyvatelé obce do nedalekých větších center, např. do Jičína, neboť v obci chybí. Územní plán obce Bukvice proto vymezuje nové plochy pro rozvoj v této oblasti. Obecní úřad zadal zpracování projektové dokumentace.

### **Závěr**

Občanské vybavení je v obci nedostatečné. Obec má relativně dobrou dopravní dostupnost a obslužnost. Širší nabídka školských zařízení, zařízení zdravotní a sociální péče, kulturních a sportovních zařízení, nákupních možností a služeb je relativně dobře dostupná v blízkých centrech s vyšší občanskou vybaveností v Jičíně.

Obec ve svém Územním plánu tuto nedostatečnost zohledňuje a snaží se vytvořit územní podmínky pro rozvoj služeb a vybavení jak pro turisty v rámci cestovního ruchu, pro místní obyvatele a chalupáře, pro děti z letního tábora a ubytování v penzionu. Vhodný rozvoj povede ke zvýšení atraktivnosti obce pro

trvalé bydlení ale i pro cestovní ruch a také ke zvýšení pracovních příležitostí.

## 6. Životní prostředí

### 6. Životní prostředí

#### Stav životního prostředí

Území obce Bukvice leží v nadmořské výšce od 280 do 385 m n. m. (Na Kopaninách západně od Křeliny). Krajinný reliéf je plošinový až pahorkatinný, typický pro území v této části Českého ráje a Polabí. Podloží je tvořeno převážně horninami druhohorního (křídového) stáří (vápňitý jílovec, slínovec, prachovec). V části Křeliny je podloží třetihorní nezpevněné říční až jezerní sedimenty (štěrk, písek, jíl). V západní části Na Kopaninách vystupuje třetihorní vulkanická hornina foidit. Podél větších toků jsou kvartérní nivní sedimenty (hlína, písek, štěrk). Území je součástí fyto geografického okrsku 55e Markvartická pahorkatina, jež patří k mezofytiku. Plochy pro dobývání ložisek nerostných surovin se v území nevyskytují a ani nebyly navrženy, a to i vzhledem k neexistenci prověřených nebo prognózních zásob nerostů.

Typ krajiny je charakterizován jako lesozemědělský a zemědělský. Obec Bukvice se nachází v prostoru přechodného krajinného typu, pro nějž je charakteristické střídání lesních a nelesních stanovišť. Zastoupení ploch porostlých dřevinnou vegetací na katastrálním území Bukvice představuje 29% území (což je hodnota pod celostátním průměrem činícím 34%). Z hlediska druhové rozmanitosti patří mezi bohaté krajiny. Jsou zde zastoupeny i menší vodní plochy. Ze zemědělských kultur převažují pole a dříve zde byly zastoupeny hojné ovocné sady. Obec počítá se zajištěním funkčnosti části místního biokoridoru LK4 ležící severovýchodně a východně od Bukvice a zlepšení funkčnosti prvků ÚSES v obecném doplnění druhové a stanovištně vhodných rostlin, bylin i dřevin a doplnění vodních ploch. Míra ohrožení erozí není velká, převážná část zemědělských ploch (s vyšší sklonitostí) je kryta trvalým travním porostem a smy z orné půdy je minimalizován.

Obcí neprochází žádný významný silniční tah, a tudíž tu nejsou instalovány protihlukové stěny, ani podobná zařízení. V obci se nenachází výrazný znečišťovatel ovzduší, vyjma lokálních topenišť, můžeme proto říci, že kvalita ovzduší je dobrá.

V současnosti se v obci nachází jeden areál brownfields ( bývalá výkrmna býků) o výměře 1017 m<sup>2</sup>, který je v havarijním stavu. V nejbližší době bude muset dojít k demolici a k následné výstavbě multifunkčního domu.

Koeficient ekologické stability vyjadřuje poměr mezi přírodně stabilními plochami (jako jsou lesy, zahrady atd.) a plochami zastavěnými či intenzivně zemědělsky obdělávanými (tzv. nestabilními). Vyšší hodnota koeficientu značí příznivější stav, hodnota vyšší než 1 znamená vyváženou (stabilní) krajinu. V obci Bukvice dosahuje koeficient hodnoty 1,08, čímž se řadí mezi vcelku vyvážené krajiny. Nicméně se očekává změna koeficientu po jeho aktualizaci, a to v důsledku odstranění sadů.

#### Ochrana životního prostředí

V květnu roku 2015 bylo město Jičín s okolní geologicky a historicky unikátní krajinou táhnoucí se jihozápadním směrem připojeno ke chráněnému území Geopark Český ráj. Do oblasti patří nově také Velišský hřbet. Hranice dané oblasti vede přes Bukvici.

## **7. Správa obce**

### **7. Správa obce**

#### **Obecní úřad a kompetence obce**

Obec Bukvice je základní typ obce, správní obvod ORP Jičín. Zastupitelstvo obce je 5-členné - neuvolněný starosta a neuvolněný místostarosta a tři zastupitelé. Schází se pravidelně 1 měsíčně nebo dle potřeby. Jsou zřízeny Finanční výbor, Kontrolní výbor a Komise životního prostředí. O hospodaření obce se stará účetní obce. Kronikáři obce jsou pro Bukvici a pro Křelinu. V obci je úřední den ve středu od 17 hod do 19 hod. Veřejné schůze se konají 1x za tři měsíce nebo dle potřeby.

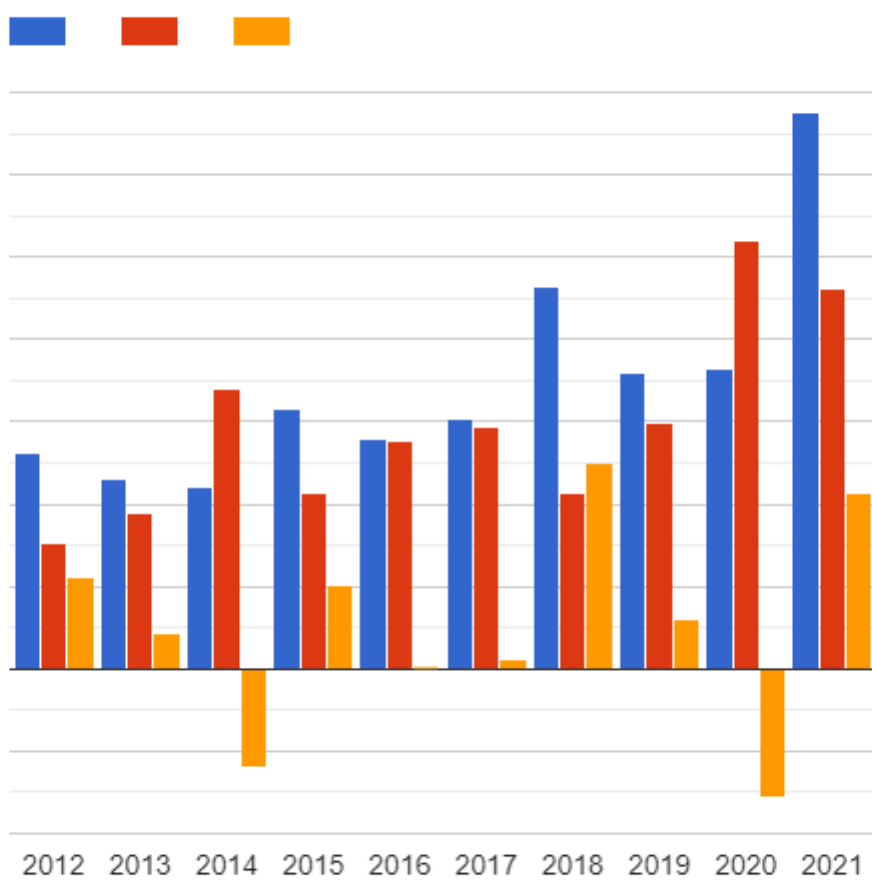
Obec zaměstnává na DDP - údržba veřejné zeleně , pracovník knihovny, ..

Obec je zřizovatelem SDH -JPO V.

#### *Hospodaření a majetek obce*

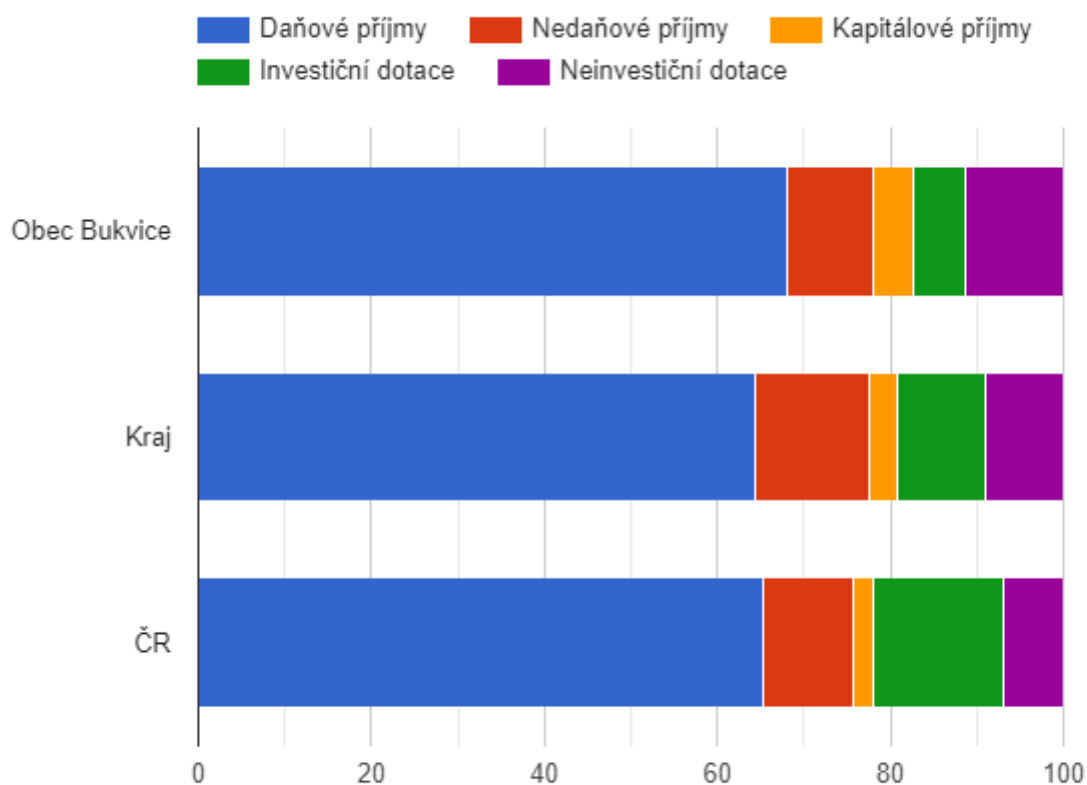
V posledních pěti letech byl rozpočet obce sestavován jako přebytkový.

#### **Vývoj rozpočtového hospodaření v obci Bukvice v letech 2012 - 2021 (v tis. Kč)**



Zdroj: ČSÚ

**Srovnání struktury rozpočtových příjmů v období 2012 - 2021**



Zdroj: ČSÚ

## Bezpečnost

Nejbližší obvodní oddělení Policie ČR je v Jičíně. Kriminalita v obci je velmi nízká. Na přestupky je uzavřena s Městem Jičín Veřejnoprávní smlouva.

Doba dojezdnosti do obce u hasičské záchranné služby i Policie ČR nepřekračuje 10 minut.

Současný systém civilní ochrany obyvatelstva je stabilizován. Žádná specifická opatření k předcházení živelním pohromám nejsou v obci realizována.

## Vnější vztahy a vazby

### Obec Bukvice je členem těchto organizací:

- Svazek obcí Mariánská zahrada
- Sdružení Český ráj
- Svaz měst a obcí ČR
- místní akční skupina Otevřené zahrady Jičínska

MAS OZJ zprostředkovává dotace ze SZIF, informuje o dotačních titulech, nabízí poradenské služby.

Svazek obcí Mariánská zahrada má sídlo v obci - Bukvice č.p.28, kde se konají 2x do roka valné hromady a 4 do roka schůzky předsednictva nebo dle potřeby. Rovněž MAS OZJ využívá prostory zasedací místnosti k členským schůzím.

Obec Bukvice nemá žádné zahraniční partnery.

## Vyhodnocení dotazníků

V roce 2017 bylo do poštovních schránek vloženo 120 dotazníků. K datu uzávěrky bylo odevzdáno 46 vyplněných. Respondenti měli za úkol zhodnotit řadu dílčích aspektů života v obci. V jedné otázce měli více možností, ale zatrhnout mohli maximálně tři. Nejvyšší počty odpovědí jsou uvedeny v závorce. Velmi dobře se žije občanům v obci (18), spíše dobře (21). Nejlépe byl hodnocen klidný život v obci (31), příznivé životní podmínky (18), blízkost přírody (31), dobrá dopravní dostupnost (19) a vzhled obce (13). Nelíbí se jim nezájem lidí o obec (22), špatné vztahy mezi lidmi (11), nedostatek či špatná dostupnost obchodů a služeb (18), nedostatečný kulturní život (13). V obci chybí zařízení pro konání společenských akcí, sportovní vyžití, obchod, posilovna, ..

### Dotazník

#### **Pokuste se zhodnotit obec z hlediska níže uvedených podmínek**

(v každém řádku zakroužkujte číslici, která odpovídá míře Vaší spokojenosti):

	Velmi spokojen	Spíše spokojen	Spíše nespokojen	Velmi nespokojen	Je mi to lhostejné
<b>1 Bydlení</b>	34	12	0	0	0
<b>2 Veřejná doprava</b>	23	18	1	1	2
<b>3 Kultura a společenský život</b>	8	18	9	7	1
<b>4 Sportovní vyžití</b>	2	11	10	18	2
<b>5 Péče obce o své prostředí</b>	18	17	5	0	1
<b>6 Rozvoj obce</b>	12	26	4	0	0
<b>7 Informovanost o dění v obci</b>	20	20	3	2	0

Mezilidské vztahy v obci považují za docela dobré (23). Na otázku zda-li si myslí obyvatelé, že mají dostatek příležitostí ke vzájemným společenským kontaktům, odpověď rozhodně ano (14), spíše ano (11), spíše ne (10), rozhodně ne (5) a nedovede posoudit (6).

Jak sledují informace o dění na webových stránkách nebo sms zprávách : pravidelně(15), občas (21). Ochotno udělat pro rozvoj obce je 27 občanů, ne (1) a nedovede posoudit (18).

Jak by se měla obec dále rozvíjet, odpověď zněla, že by měla zůstat přibližně stejně velká (19) nebo by se měla postupně rozrůstat na cca 200 obyvatel (14), ostatní nedovedli posoudit (7).

Občané by využili finanční prostředky na tyto akce, zatrhnou měli max. 3 možnosti.

1. vybudování veřejného vodovodu 35
2. vybudování kanalizace a čističky odpadních vod 25

3. výstavba víceúčelového objektu (sklad techniky, sklad na tříděný odpad, hasičská zbrojnice, zázemí pro hřiště, zázemí pro venkovní akce, atd.) 19
4. výstavba multifunkčního hřiště 17
5. výstavba dětského hřiště 11
6. oprava místních komunikací 5
7. vybudování chodníků 14
8. oprava a výstavba polních cest 9
9. péče a výsadba veřejné zeleně a prostředí v obci 0
10. opravy památek v obci 1
11. podpora kulturních, společenských a sportovních aktivit 2
12. jiné: .....

Na otázky odpovědělo 19 mužů a 27 žen, nejvíce ve věku 50 – 64 let, od narození žije v obci (21) a přistěhoval se v dospělosti před více než 5 lety (18).



## A.2 Východiska pro návrhovou část

Z výstupů analytické části vyplývá, že v obci Bukvice se nachází venkovská zástavba. Občané žijí v čistém prostředí obklopenými lesy a poli. Podél cest jsou vysázeny ovocné stromy. Nedochozí k migraci obyvatel. Obec navštěvují turisté. Dobrá dopravní obslužnost. Všechny služby a úřady jsou v okresním městě Jičín. V obci chybí sportovní vyžití, skladovací prostory a chodníky.

### SWOT analýza

#### Silné stránky

- **dobrý stav místních komunikací, polních cest**
- **základní technická infrastruktura**
- **existence fragmentů barokní komponované krajiny Mariánská zahrada**
- **ubytovací a stravovací kapacity**
- **turistický potenciál obce a jejího okolí (Loreta, Veliš)**
- **obsluha obce autobusovou dopravou**
- **vysoký počet ekonomických subjektů ve vztahu k počtu obyvatel**
- **stabilizace zemědělské výroby, výsadba ovocných stromů**
- **dostupnost pracovních míst v Jičíně**
- **realizované KPÚ k.ú. Bukvice**
- **nízké emisní ohrožení lesů**
- **velmi příznivé půdně-klimatické podmínky pro zemědělskou produkci**
- **využívání domů k individuální rekreaci**
- **nová výstavba a rekonstrukce rodinných domů**
- **bydlení v rodinných domech, venkovská zástavba**
- **dostupnost vyšší vybavenosti (sociální, zdravotnické, kulturní) v Jičíně**
- **relativně příznivá věková struktura obyvatelstva**
- **dlouhodobě stabilní počet obyvatel, mírně zvyšující**
- **příznivý koeficient ekologické stability**
- **existence fragmentů barokní komponované krajiny Mariánská zahrada**
- **příznivý koeficient ekologické stability**
- **vymezené prvky ÚSES lokální úrovně**
- **vymezené prvky ÚSES lokální úrovně**
- **zajištěná separace odpadu**
- **absence velkých stacionárních zdrojů emisí**
- **velmi dobrá kvalita ovzduší**
- **přítomnost vodních ploch Plíšek a malých nádrží v Bukvici a Křelině**
- **přítomnost vodního toku Bukvický potok**
- **nízká míra radonového rizika**

#### Slabé stránky

- **chybějící základní školská vybavenost (MŠ, ZŠ)**
- **velký podíl obyvatel vyjíždějících za prací mimo obec**
- **nadprůměrný počet obyvatel pracujících v primárním i sekundárním sektoru**
- **pěstování rychle rostoucích topolů**
- **podíl neobydlených domů nad 30%**
- **špatný stav silnice II. třídy**
- **nízký podíl obyvatel se vzděláním s maturitou a vyšším**

- malá populační velikost obce (do 200 obyvatel)
- území ekologických rizik
- ilegální skládky a plošné znečištění krajiny odpady
- problematický provoz dopravní firmy v obci
- zvýšená prašnost v důsledku zemědělského provozu a dopravy
- znečišťování vod zemědělskou činností a nelegálním vypuštěním splašků
- zanedbávání péče o malé vodní plochy
- chybějící břehové porosty vodních toků i vodních ploch
- nevhodné úpravy některých úseků vodních toků
- aktivní a potenciální sesuvy na území obce
- chybí zázemí pro venkovní aktivity
- chybějící vodovod a kanalizace s ČOV, chodníky
- zátěž silnice II/501 kamionovou dopravou

## **Příležitosti**

- zatraktivnění obce zlepšením dopravní obslužnosti veřejnou dopravou a dobudováním či obnovou veřejné infrastruktury
- podpora dobudování a provozu TI
- investice do obchvatů, přeložek a dalších dopravních či hygienických opatření na silnicích II. třídy
- rozvoj dopravní obslužnosti území veřejnou dopravou
- zvýšení podílu původních dřevin v lesích
- podpora ekologicky únosných forem pěstování energeticky využitelných rostlin
- rozvoj mimoprodukčních funkcí zemědělství
- zlepšování vzhledu obce a okolní krajiny, zabezpečení dostatečných ploch zeleně a prostupnosti krajiny
- rozvoj udržitelných forem zemědělské činnosti a hospodaření v lesích
- rozvoj agroturistiky a ekoturistiky
- podpora realizace opatření ke zvýšení ekologické stability krajiny (ÚSES, liniová zeleň, remízy)
- podpora likvidace starých zátěží a ilegálních skládek
- aplikace opatření ke snižování produkce odpadu a jejich druhotného využití
- podpora cestovního ruchu s pozitivním dopadem na rozvoj služeb
- podpora využití stávajících výrobních ploch vč. brownfields pro umístování ekonomických aktivit
- investice do zlepšení vodního režimu krajiny, obnovy a budování vodních ploch
- využití fenoménu Mariánské zahrady a dochovaných fragmentů pro soudobé formy cestovního ruchu
- investice do pěších a cyklistických stezek a hipotras a jejich zázemí
- podpora rozvoje infrastruktury cestovního ruchu
- revitalizace stávajícího bytového fondu
- regulace výstavby rodinných domů s důrazem na zachování charakteru obce
- rozvoj bydlení s cílem imigrace obyvatel, zejména mladých rodin s dětmi
- vznik nových pracovních míst
- podpora revitalizace vodních toků

## **Hrozby**

- omezení investic do krajiny díky snižování veřejných rozpočtů
- růst intenzity individuální automobilové dopravy a nákladní dopravy
- snižování investičních i provozních finančních prostředků na technickou i dopravní

### **infrastrukturu**

- **prohlubující se úpadek péče o krajinu**
- **aplikace opatření vedoucích k likvidaci krajinné zeleně, alejí, mokřadů apod.**
- **neregulovaná výstavba v krajině**
- **návrat k vytápění pevnými palivy**
- **zvyšující se produkce odpadů**
- **nešetrné hospodaření v krajině**
- **pokračující trend znečišťování zdrojů vody**
- **útlum cestovního ruchu z ekonomických či bezpečnostních důvodů**
- **kůrovec v lesích**
- **nedodržování rychlosti v obci na komunikaci II.tř.**
- **úpadek zemědělské výroby díky dovozu levných potravin**
- **přetrvávání ekonomického poklesu s důsledkem útlumu podnikatelských aktivit a růstu nezaměstnanosti**
- **nedostatek financí na udržování a obnovu bytového fondu s důsledkem chátrání bytového fondu a vylidňování obce**
- **přetrvávající trend „stárnutí“ populace**
- **koncentrace pracovních příležitostí a vybavenosti do center vedoucí k vylidňování obce**

## B. NÁVRHOVÁ ČÁST

---

### B.1 Strategická vize

#### B.1.1. Strategická vize

Strategická vize představuje dlouhodobý obraz o budoucnosti obce Bukvice , její změny, představy a priority obce. Vize formuluje směřování rozvoje obce. Součástí vize mohou být i principy, na nichž obec staví svůj rozvoj.

Časový horizont vize je v rozmezí 10-20 let.

Bukvice a místní část Křelina jsou příjemným venkovským místem pro život v klidné a čisté krajině obklopené lesy v blízkosti města Jičína.

Bukvice je samostatná obec, která udržuje a rozvíjí infrastrukturu a vybavenost, chce realizovat nové rozvojové projekty.

Záleží na nás všech, jak se bude vesnice měnit a rozvíjet. Obec je bezpečná, má vyhovující komunikace, infrastrukturu, dopravní obslužnost, rozvojový potenciál, atd. Obec Bukvice je malou obcí s mladými rodinami.

Nachází se v blízkosti Českého ráje na vymezeném turistickém území Mariánská zahrada. Je navštěvovaná turisty, z důvodů drobných kulturních památek v krajině. V Bukvici se nachází restaurace a penzion Kovárna.

**"Obec Bukvice je obcí v čistém , klidném prostředí, kde se dobře žije"**

Vize je představa, jakým směrem by se obec Bukvice měla rozvíjet v daném horizontu 10 až 20 let. Zastupitelé obce se snaží zlepšovat život místním občanům a chalupářům obce Bukvice a Křeliny nejen výstavbou, ale i infrastrukturou. Cílem zastupitelů obce je spokojenost občanů.

#### Cíle a opatření

Opatření a aktivity formulují způsoby naplnění vize ve střednědobém horizontu.

### B.2 Cíle, opatření a aktivity



Vysoká důležitost



Střední důležitost



Nízká důležitost

#### Cíl 1.: „Brownfields“

Demolice bývalé výkrmny býků a následná výstavba multifunkčního domu Hasičská zbrojnice

**Opatření 1.1.: „Demolice objektu hospodářského stavení v Bukvici u čp. 28”**

Objekt v havarijním stavu, jedná se o brownfields, demolice anásledná výstavba multifunkčního domu

**Od - do****Odpovědnost****Náklady  
(tis. Kč)****Zdroj  
financování**

 1.1.1. „Stavba multifunkčního domu”	2025 - 2027		Vlastní + externí
---	-------------	--	----------------------

## Cíl 2.: „Technická infrastruktura“

zajistit zasíťování stavebních pozemků

<b>Opatření 2.1.: „Výstavba vodovodu a přípojek v Bukvici“</b> nedostatek vody v obci	Od - do	Odpovědnost	Náklady (tis. Kč)	Zdroj financování
⬆️ 2.1.1. „Výstavba vodovodu a přípojek v Bukvici“	2023 - 2025			Vlastní + externí

<b>Opatření 2.2.: „Výstavba vodovodu a přípojek ve Křelině“</b> nedostatek vody v obci	Od - do	Odpovědnost	Náklady (tis. Kč)	Zdroj financování
📍 2.2.1. „Vodovod a přípojky ve Křelině“	2023 - 2025	zastupitelstvo obce		Vlastní + externí
<b>Opatření 2.3.: „Veřejné osvětlení“</b>	Od - do	Odpovědnost	Náklady (tis. Kč)	Zdroj financování
2.3.1. „Prodloužení a stavba veřejného osvětlení“	2023 - 2025			Vlastní
<b>Opatření 2.4.: „Oprava pískovcové zdi“</b>	Od - do	Odpovědnost	Náklady (tis. Kč)	Zdroj financování
— 2.4.1. „Oprava pískovcové zdi“	2023 - 2027			
<b>Opatření 2.5.: „Ostatní plochy pro sport a odpočinek“</b> cesty, chodníky	Od - do	Odpovědnost	Náklady (tis. Kč)	Zdroj financování
— 2.5.1. „Ostatní plochy pro sport a odpočinek“	2023 - 2027			Vlastní + externí

## Cíl 3.: „Bezpečnost“

<b>Opatření 3.1.: „Výstavba chodníku v Bukvici“</b> Chodník podél komunikace II.tř.	Od - do	Odpovědnost	Náklady (tis. Kč)	Zdroj financování
— 3.1.1. „Stavba chodníku podél komunikace II. tř.“	2023 - 2027			Vlastní + externí
<b>Opatření 3.2.: „Parkoviště na pozemcích obce“</b>	Od - do	Odpovědnost	Náklady (tis. Kč)	Zdroj financování
— 3.2.1. „Parkoviště na pozemcích obce“	2023 - 2027			Vlastní + externí

## Cíl 4.: „Sport, volnočasové aktivity“

<b>Opatření 4.1.: „Výstavba multifunkčního hřiště“</b> výstavba víceúčelového hřiště s osvětlením	Od - do	Odpovědnost	Náklady (tis. Kč)	Zdroj financování
⬆️ 4.1.1. „Multifunkční hřiště- víceúčelové“	2023 - 2027			Vlastní + externí
<b>Opatření 4.2.: „Výstavba dětského hřiště“</b> dětské prvky	Od - do	Odpovědnost	Náklady (tis. Kč)	Zdroj financování
— 4.2.1. „Výstavba dětského hřiště“	2023 - 2027			Vlastní + externí
<b>Opatření 4.3.: „Zázemí pro sport a volnočasové aktivity“</b>	Od - do	Odpovědnost	Náklady (tis. Kč)	Zdroj financování
— 4.3.1. „Zázemí pro sport a volnočasové aktivity“	2023 - 2027			Vlastní + externí

## Cíl 5.: „Revitalizace krajiny“

<b>Opatření 5.1.: „Revitalizace obecních pozemků v majetku obce u čp. 28“</b> Úprava prostranství u budovy obecního úřadu, nákup venkovní elektronické úřední desky volně stojící, výsadba stromů	Od - do	Odpovědnost	Náklady (tis. Kč)	Zdroj financování
⬆️ 5.1.1. „Revitalizace krajiny“	2023 - 2027			Vlastní + externí
— 5.1.2. „Revitalizace obecních pozemků v k.ú. Bukvice“	2023 - 2027			Vlastní + externí
⬆️ 5.1.3. „Úprava veřejného prostranství u čp. 28 a nákup venkovní elektronické úřední desky“	2023 - 2025			Vlastní + externí



<b>Opatření 5.2.: „Výsadba stromů v k.ú. Bukvice“</b>	<b>Od - do</b>	<b>Odpovědnost</b>	<b>Náklady (tis. Kč)</b>	<b>Zdroj financování</b>
5.2.1. „Výsadba stromů v k.ú. Bukvice“	2023 - 2027			Vlastní + externí
<b>Opatření 5.3.: „Odbahnění vodních nádrží (požárních)“</b>	<b>Od - do</b>	<b>Odpovědnost</b>	<b>Náklady (tis. Kč)</b>	<b>Zdroj financování</b>
— 5.3.1. „Odbahnění vodních nádrží (požárních)“	2023 - 2027			Vlastní + externí
<b>Opatření 5.4.: „Revitalizace krajiny a potoku v k.ú. Bukvice“</b>	<b>Od - do</b>	<b>Odpovědnost</b>	<b>Náklady (tis. Kč)</b>	<b>Zdroj financování</b>
— 5.4.1. „Revitalizace krajiny a potoku v k.ú. Bukvice“	2023 - 2027			

## Cíl 6.: „Dopravní infrastruktura“

<b>Opatření 6.1.: „Opravy místních a účelových komunikací, výstavba cest“</b>	<b>Od - do</b>	<b>Odpovědnost</b>	<b>Náklady (tis. Kč)</b>	<b>Zdroj financování</b>
— 6.1.1. „Opravy komunikací“	2024 - 2027			Vlastní + externí
<b>Opatření 6.2.: „Polní cesty“</b>	<b>Od - do</b>	<b>Odpovědnost</b>	<b>Náklady (tis. Kč)</b>	<b>Zdroj financování</b>
6.2.1. „Polní cesty“	2019 - 2027			Vlastní + externí
<b>Opatření 6.3.: „Chodníky“</b> chodníky podél silnice II. a III. třídy	<b>Od - do</b>	<b>Odpovědnost</b>	<b>Náklady (tis. Kč)</b>	<b>Zdroj financování</b>
— 6.3.1. „Chodníky“	2023 - 2027			Vlastní + externí

## Cíl 7.: „Podpora spolkové činnosti“

<b>Opatření 7.1.: „Výstavba hasičské zbrojnice“</b>	<b>Od - do</b>	<b>Odpovědnost</b>	<b>Náklady (tis. Kč)</b>	<b>Zdroj financování</b>
— 7.1.1. „Hasičská zbrojnice“	2025 - 2027			Vlastní + externí

## Cíl 8.: „Odpadové hospodářství“

<b>Opatření 8.1.: „Sběrný dvůr, sklad na tříděný odpad, kontejnery“</b>	<b>Od - do</b>	<b>Odpovědnost</b>	<b>Náklady (tis. Kč)</b>	<b>Zdroj financování</b>
— 8.1.1. „Odpadové hospodářství v Bukvici a Křelině“	2026 - 2027			Vlastní + externí
⬆️ 8.1.2. „Sběrný dvůr, sklad na tříděný odpad, technika“	2023 - 2030			Vlastní + externí

## B.3 Podpora realizace programu

### 3 Podpora realizace programu

Program rozvoje obce Bukvice ukazuje základní směr rozvoje obce v letech 2020 - 2030. Dokument obsahuje opatření, aktivity - strategické vize ,které by obec chtěla dosáhnout. Zpracovaný dokument bude sloužit nejen k rozvoji obce, ale i pro čerpání finančních prostředků u vyhlášených dotačních titulů.

#### **Způsob realizace PRO**

Za realizaci programu bude zodpovědný starosta obce spolu s místostarostou a členy zastupitelstva.

Program rozvoje je živým dokumentem, jelikož se mění intravilán i extravilán (katastr) obce Bukvice. Mění se , jak prostředí v obci, tak vnější podmínky mimo obec. Dokument je nutné kontrolovat, případně měnit. Aktualizace celého dokumentu proběhne nejpozději v roce 2029. Dle potřeby se bude dokument měnit, vždy ke konci kalendářního roku. V případě realizace některých akcí či opatření, pořídí se aktualizace ve formě monitorovací zprávy.

#### **Monitoring realizace PRO**

##### **Starosta je zodpovědný za plnění jednotlivých aktivit.**

- 1) Vedení obce (starostka a místostarostka) - realizace jednotlivých aktivit a jejich pravidelná kontrola. Zodpovídá se ustavené pracovní skupině PRO.
- 2) Pracovní skupina PRO - kontrola realizace jednotlivých aktivit ve střednědobém horizontu, spolupráce na realizaci s vedením obce. Zodpovídá se zastupitelstvu obce.
- 3) Zastupitelstvo - kontrola realizace jednotlivých aktivit v dlouhodobém horizontu. Provádí strategická rozhodnutí. Vedení obce, pracovní skupina PRO a příslušné výbory/komise zastupitelstvo průběžně informují o jejich činnosti v kontextu realizace Programu rozvoje obce.
- 4) Výbory a komise - kontrolní a iniciativní orgány, kontrola realizace jednotlivých aktivit dle tematického zaměření či pověření zastupitelstva (kontrolní výbor dodržování právních předpisů při realizaci PRO, finanční výbor dodržování rozpočtů jednotlivých akcí, atd.) Komise se zodpovídají vedení obce, výbory zastupitelstvu obce.

#### **Způsob financování PRO**

Základním zdrojem financování rozvojových aktivit jsou vlastní zdroje obce. Případně budou využity také prostředky z veřejných rozpočtů (kraj, ČR, fondy EU, ...) Informace o možnostech finančních zdrojů budou upřesňovány v průběhu realizace PRO.

Aktivity PRO budou realizovány v úzké vazbě na rozpočet obce, přednostně by měly být realizovány akce, které se podílí na naplňování stanovených cílů PRO.