



MINISTERSTVO  
PRO MÍSTNÍ  
ROZVOJ ČR

OBCEPRO  
PROGRAM ROZVOJE OBCE

# PROGRAM ROZVOJE OBCE HOSTĚTÍN



NA OBDOBÍ LET  
**2013 - 2020**

# Úvod

---

**Základním plánovacím dokumentem obce**, zakotveným v zákoně č. 128/2000 Sb., o obcích, **je program rozvoje obce**. Jde o hlavní nástroj řízení rozvoje obce. Smyslem tvorby bylo na základě popsání situace v obci, názoru občanů a diskuse pracovní skupiny formulovat představy o budoucnosti obce včetně navržení aktivit, které pomůžou tyto představy dosáhnout.

Tento dokument byl vytvářen v první polovině roku 2013 na období let 2013–2020. Hlavním řešitelem za obec byla místostarostka Naděžda Hamšíková, další členové realizačního týmu byli starosta Ing. Robert Janota a zastupitel Mgr. Radim Machů, který byl garantem analytické části tohoto dokumentu.

V rámci procesu tvorby PRO byla také vytvořena z reprezentantů veřejnosti pracovní skupina, která se spolu s členy realizačního týmu podílela na formování výsledné podoby programu. Pracovní skupinu tvořili tito členové: Milan Smolka zastupitel a podnikatel, Alena Bartošová zastupitelka a předsedkyně ČČK, Hedvika Malcová zastupitelka, Ing. arch. Milan Sebastien Šuráň a Pavel Kurtin zastupitel obce.

Dokument Program rozvoje obce Hostětín na období let 2013–2020 zpracovala Obec Hostětín v rámci řešení projektu „**Elektronická metodická podpora tvorby rozvojových dokumentů obcí**“ (CZ.1.04/4.1.00/62.00008), jehož nositelem bylo Ministerstvo pro místní rozvoj ČR. Projekt byl financován z Operačního programu Lidské zdroje a zaměstnanost a ze státního rozpočtu České republiky. Představitelům obce byla poskytnuta metodická podpora jako pilotním obcím projektu, které byly vybrány za účelem praktického ověření jednoho ze vzniklých produktů projektu – metodiky tvorby programu rozvoje obce.

# A. ANALYTICKÁ ČÁST

## A.1 Charakteristika obce

### 1. Území

**Obec Hostětín** leží v severovýchodní části okresu Uherské Hradiště ve Zlínském kraji. Obec leží v údolí potoka Kolelač při úpatním svahu Bílých Karpat necelých 5 km od státní hranice se Slovenskem, vzdálena shodně 6 km od dvou nejbližších měst – Bojkovic a Slavičína. Obcí prochází silnice směřující z Bojkovic do Bylnice a železniční trať Staré Město u Uherského Hradiště – Vlárský průsmyk. Celé území náleží do Chráněné krajinné oblasti Bílé Karpaty a spadá do povodí údolní nádrže Bojkovice, sloužící jako zdroj pitné vody. Nadmořská výška se na území obce pohybuje od 340 do 530 m n. m.



Obr. 1 Poloha obce Hostětín (Zdroj: [www.mapy.cz](http://www.mapy.cz))

#### Základní údaje:

Typ území	Název	Kód
Výměra katastrálního území	3,64 km <sup>2</sup>	
<b>Obec</b>	<b>Hostětín</b>	<b>550736</b>
Obec s pověřeným obecním úřadem	Bojkovice	72081

Obec s rozšířenou působností	Uherský Brod	7208
Okres	Uherské Hradiště	CZ0722
Kraj	Zlínský kraj	CZ072
Region soudržnosti	Střední Morava	CZ07
Poloha	17° 53´ východní délky; 49° 3´ severní šířky	
Počet obyvatel (k 31.12.2012)	245	

Hostětín leží v **Bílých Karpatech**, kde přirozenou vegetaci představují karpatské dubohabřiny přecházející do bučin, které byly místy dlouhodobým zemědělským obhospodařováním přeměněny na květnaté louky s typickým výskytem orchidejí. V **kulturní krajině** v okolí Hostětína mají lesy a zemědělská půda vyvážené zastoupení. Krajinou matrici tvoří lesní porosty (43% plochy), ve kterých převažují přírodě blízké listnaté porosty nad nepůvodními jehličnany. Na zemědělsky obhospodařované půdě (47% z celkové výměry) převládají louky a pastviny, které doplňuje orná půda a ovocné sady a zahrady.

Obec Hostětín je součástí mikroregionu **Bojkovsko**, který vznikl v září roku 2003. Tento svazek obcí, který se zčásti kryje s územím bývalého světlovského panství, tvoří 13 obcí sdružených kolem střediska, kterým je město Bojkovice.

#### Historické souvislosti

Řada archeologických nálezů potvrzuje, že první osídlení v okolí Bojkovic sahá až k prehistorickému období. První písemná zmínka o obci je z roku **1412**, kdy se ves Hostětín stává majetkem Elišky ze Šternberka. Hostětín je po celou dobu vrchnostenské správy až do roku 1848 v součásti **světlovského panství**. Hostětín obdobně jako celé území při hranicích se Slovenskem sužovaly neustálé **loupeživé vpády**: v první polovině 16. století se uvádí dokonce jako "pustá" a v 17. století byla několikrát napadena a celá vypálena.

Po zániku robotných povinností se vedle zemědělského hospodaření postupně v 19. století začínají rozvíjet živnosti a řemesla. V Hostětíně, podobně jako v dalších obcích na Bojkovsku a Slavičínku, se rozšířilo **zvěroklestičství**, které se stalo místním tradičním povoláním, a bylo až do roku 1918 živností velmi výnosnou. Miškáři, tak byli lidově nazýváni, měli své „rajóny“, ve kterých pracovali a které se dědili z otce na syna. Odcházeli za prací do Uher, Německa, Polska, Ruska, na Ukrajinu.

Od roku 1888 prochází katastrem obce železniční trať z Brna do Trenčianské Teplé, avšak železniční zastávka byla v Hostětíně zřízena až roce 1940. Silnice byla vybudována na konci 19. století, k zavedení elektřiny došlo až v roce 1946.

V roce 1834 byla v Hostětíně zřízena jednotřídní **škola**, která se od roku 1901 sídlila v nové školní budově. Knihovna byla v obci zřízena po 1. světové válce z výtěžku představení místního ochotnického divadla.

Nejstarším **hostětínským spolkem** byl Vzdělávací spolek Jaroslava Vrchlického, který byl založen v roce 1923, avšak byl zrušen v roce 1951. Od svého založení v roce 1945 je doposud činný dobrovolný hasičský sbor, v roce 1957 vznikla v obci místní organizace Československého červeného kříže.

**Po roce 1965** se Hostětín do života obce zasáhlo několik **nepříznivých událostí**. V roce 1964 byl Hostětín sloučen se sousedním Pitínem, po výstavbě vodárenské nádrže Bojkovice v roce 1966 byla v obci vyhlášena stavební uzávěra (?od roku 1982) a po čtyřiceti letech bylo v roce 1974 ukončeno vyučování v místní škole. Před Hostětínem se tak v osmdesátých letech rýsovala černá budoucnost, z níž

v daných společenských podmínkách nebylo východiska.

Demokratické změny po roce 1989 přinesly **osamostatnění obce** (Hostětín se opětovně stal samostatnou samosprávnou obcí 24. listopadu 1990) a nové možnosti pro rozvoj obce. Zásadním počinem bylo vybudování kořenové čistírny odpadních vod (v roce 1996), které znamenalo odstranění stavební uzávěry. Od roku 2000 do většiny domácností v Hostětíně dodává teplo obecní výtopna, který spaluje dřevní štěpku. Spolu s dalšími projekty, které v obci uskutečnily nevládní organizace (moštárna, budova vzdělávacího střediska v pasivním standardu, obnovená sušárna ovoce, sluneční kolektory, naučná stezka kolem Hostětína) či obec samotná (šetrné veřejné osvětlení, sochy v krajině), vznikla za posledních dvacet let v Hostětíně neobyčejná koncentrace příkladných projektů **udržitelného rozvoje**, které jsou šetrné vůči životnímu prostředí a jednoznačně přispěly k oživení obce.

Za svůj přístup k šetrnému využití místních zdrojů získala obec několik **ocenění**. Hostětín je nositelem ceny Energy Globe 2007 a České solární ceny 2009. V témže roce se obec Hostětín stala držitelem Zelené stuhy v krajském kole soutěže Vesnice roku. Od roku 2012 se Hostětín pyšní mezinárodním oceněním Climate Star 2012 za vynikající projekty v ochraně klimatu.

**„Hostětínská cesta“** je důvodem návštěvy tisíců zájemců, kteří se do Hostětína každoročně přijedou podívat. Pravděpodobně nejvýznamnějším hostem mezi nimi byla jeho královská Výsost, princ z Walesu, který navštívil Hostětín 22. března 2010.

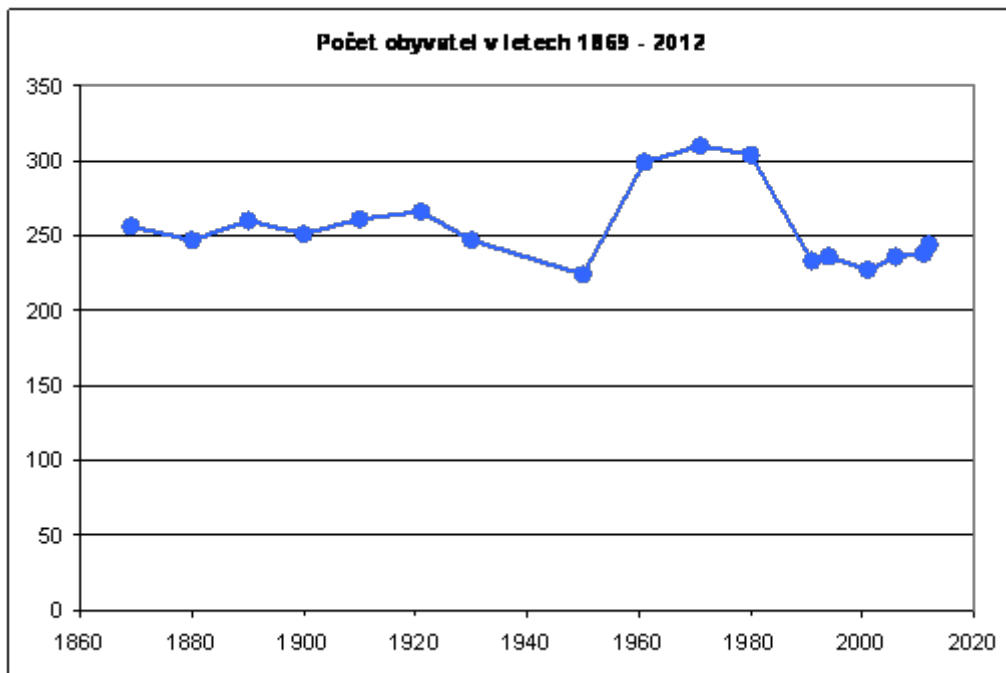
#### Historické mezníky

1412	první písemná zmínka o Hostětíně
1516	Hostětín připomínán jako pustý
1576	ves Hostětín opět označena jako „osedlá“
1605	vpád Bočkajovců
1663	obec vypálena za vpádu Turků a Tatarů
1704	vpád Kuruců
1834	zřízena jednotřídní škola
1888	dokončena železniční dráha
1901	postavena nová školní budova
1964	Hostětín přičleněn k sousednímu Pitínu
1990	osamostatnění obce

## 2. Obyvatelstvo

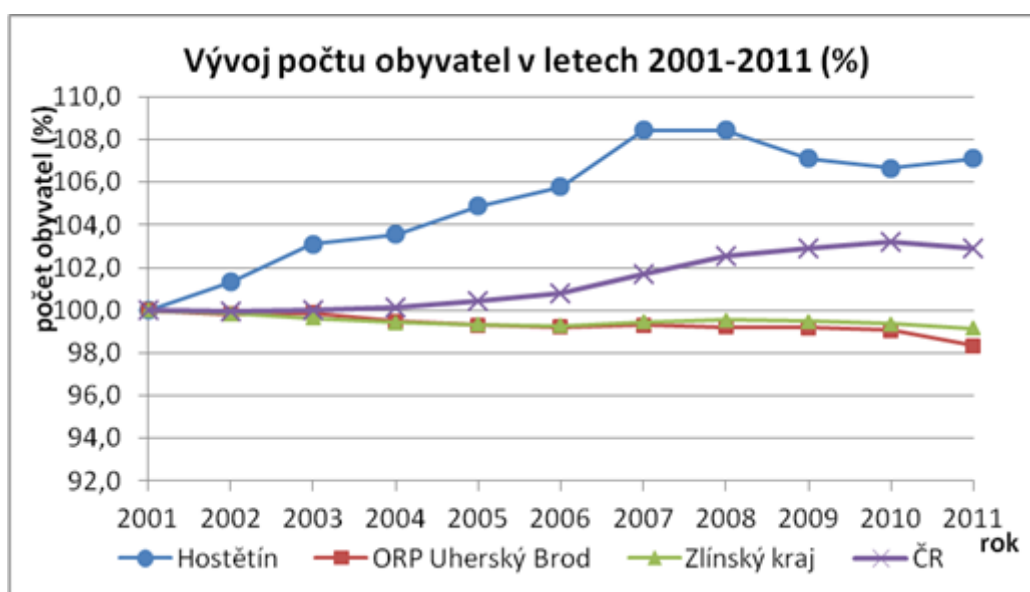
### Demografická situace

V současnosti žije v Hostětíně **245 obyvatel** (stav k 31.12.2012). Z pohledu dlouhodobého srovnání lze vývoj počtu obyvatel hodnotit jako **klesající**: současný stav představuje 94 % počtu obyvatel při první oficiálním sčítání obyvatel v roce 1869 a pouhých 79% nejvyššího počtu obyvatel dosaženého před 40 lety, v roce 1970.



Obr. 2 Vývoj počtu obyvatel v letech 1869 - 2012

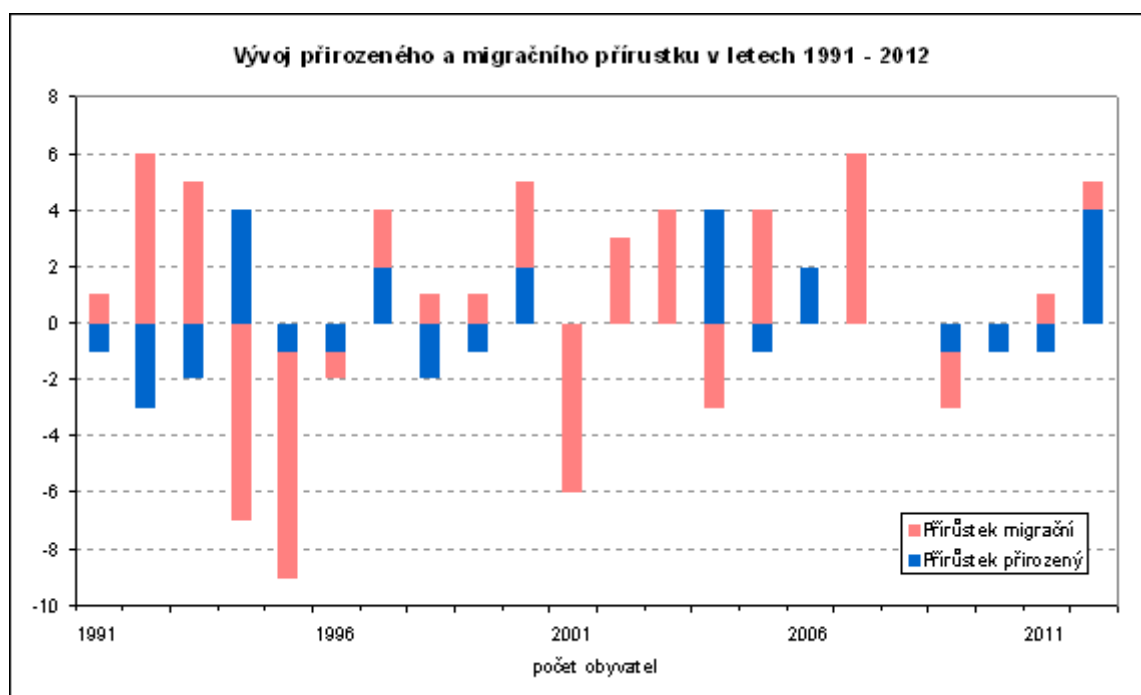
Relativně stabilní vývoj počtu obyvatel, zaznamenaný podle údajů sčítání obyvatel od roku 1869, byl přerušen od 30. let 20. století poklesem způsobeným zvýšenou emigrací především z hospodářských příčin. Pokles vyvrcholil v roce 1950, kdy se projevil vliv válečných událostí. Poválečný nárůst počtu obyvatel vyvrcholil v roce **1971**, kdy v Hostětíně žilo **310 obyvatel**. Od 80. let se na výrazném úbytku obyvatel podílí zvýšené stěhování (především mladého) obyvatelstva z obce kvůli vyhlášené **stavební uzávěře**. Dokončení čistírny odpadních vod (a následné zrušení stavební uzávěry v r. 1997) spolu s dalšími rozvojovými projekty v obci se na počtu obyvatel začíná příznivě projevovat - za posledních dvanáct let se počet obyvatel zvýšil o necelých 8%.



Obr. 3 Vývoj počtu obyvatel v letech 2001 - 2011: srovnání s vyššími územními jednotkami

Podrobná analýza měny obyvatelstva v Hostětíně v období od roku 1991 do současnosti (viz Příl. 1) však ukazuje, že celkový přírůstek obyvatel je způsobený především **kladným migračním saldem** (+11 obyvatel), kdežto přirozený přírůstek v tomto období je nízký (+3 obyvatelé). Trendy v přirozené změně obyvatelstva tedy odpovídají obecným – nepříznivým – trendům v České republice.

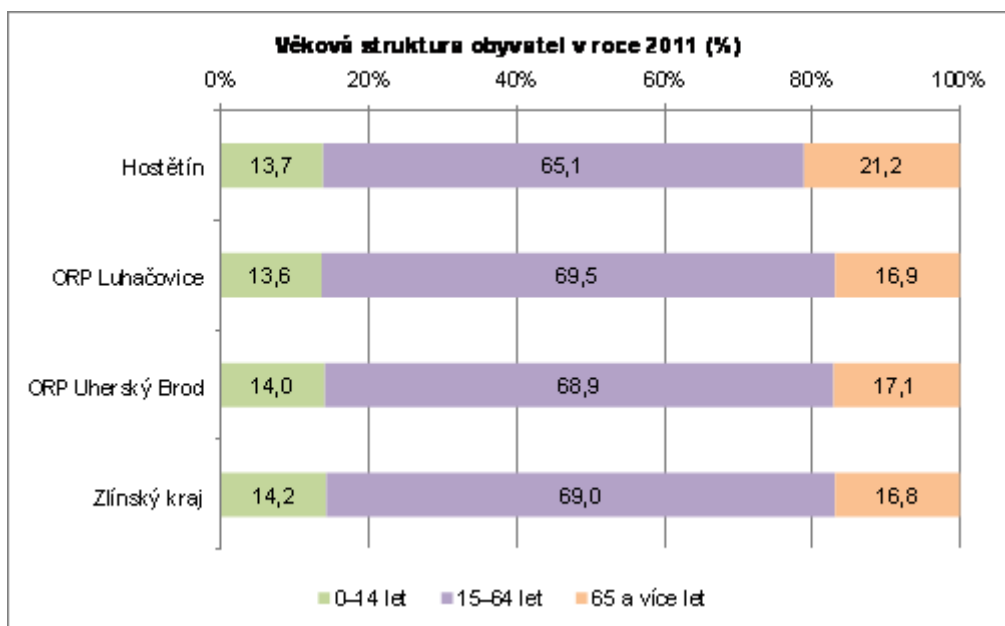
Období	Živě narození	Zemřelí
	na 1000 obyv.	na 1000 obyv.
1991-1995	7,7	10,2
1996-2000	8,7	8,7
2001-2005	13,0	10,4
2006-2010	9,1	9,1
2011-2012	12,3	6,2
<b>Hostětín - průměr (1991 - 2012)</b>	<b>9,9</b>	<b>9,3</b>
Zlínský kraj*	9,4	10,5
Česká republika*	10,4	10,2



Obr. 4 Vývoj přirozeného a migračního přírůstku v letech 1991 - 2012

Nepříznivá je i **věková struktura obyvatelstva**, kterou lze charakterizovat indexem stáří. Podle údajů ze SLBD2011 je hodnota indexu stáří v Hostětíně rovna 148,5 a je tedy výrazně vyšší než je tomu ve Zlínském kraji (117,8) nebo v národním průměru (110,5). S ohledem na změnu indexu stáří za posledních deset let (podle údaje ze SLDB2001 index stáří v Hostětíně 117,4) lze konstatovat, že vývoj demografické struktury obyvatel v Hostětíně (tj. stárnutí populace) předbíhá vývoj ve Zlínském kraji o zhruba 10 let.

Zatímco střední délka života je u mužské populace v Hostětíně výrazně pod národním průměrem [1] (64,0 let v Hostětíně, resp. 74,4 let v ČR v roce 2010), u žen ji naopak mírně převyšuje (81,0 let v Hostětíně, 80,6 let v ČR v roce 2010).



Obr. 5 Věková struktura obyvatel v roce 2011

### Zjednodušená projekce počtu obyvatel

S využitím výsledků projekce obyvatelstva ve Zlínském kraji (bez vlivu migrace) lze při srovnání věkové struktury obyvatelstva v obci vzhledem ke krajskému průměru odhadnout vývoj počtu obyvatel v Hostětíně v příštích 40 letech. Zatímco ve Zlínském kraji projekce předpokládá pokles počtu obyvatel do roku 2054 na 87% stavu v roce 2011 (resp. v roce 2065 na 80%), lze analogický trend aplikovat na vývoj počtu obyvatel v obci. S přihlédnutím k nepříznivé věkové struktuře je však pokles výraznější: počet obyvatel klesne **pod hranici 200 obyvatel** okolo roku 2049 a v roce **2054** by dosahoval **81%** stavu v roce 2011.

**Vzdělanostní struktura obyvatel** v posledním desetiletí zaznamenala pozitivní trend. Podíl obyvatel s vysokoškolským vzděláním vzrostl z 3,1 % na 8,9% (zatímco v roce 2001 byl tento ukazatel na méně než poloviční hodnotě vzhledem ke krajskému průměru, v roce 2011 byl tento podíl roven zhruba 80% - krajský průměr je 11,2%).

### Sociální situace

V **národnosti struktuře obyvatelstva** není patrná příhraniční poloha obce: přesto, že obec leží nedaleko státní hranice se Slovenskem, je tato národnost, která je nejčetnější a jedinou národností menšinou v Hostětíně, zastoupena 1% (což odpovídá průměru za Zlínský kraj). Zajímavý je nárůst podílu obyvatel, kteří se přihlásili k moravské národnosti - při srovnání údajů z let 2001 a 2011 zaznamenáme téměř dvojnásobný nárůst z 15% na 29%.

Data ze sčítání umožňují posoudit i **náboženské vyznání obyvatel**. V posledním dvacetiletí dochází



k poklesu věřících a tento trend kopíruje vývoj v České republice. V roce 1991 činil podíl obyvatel s náboženským vyznáním 91%, o deset let později poklesl na 81% a údaje z posledního sčítání v roce 2011 ukazují na 52% podíl obyvatel, kteří se hlásí k církvi či náboženské společnosti. Stálý je však po celou dobu dominantní podíl obyvatel římskokatolického vyznání.

Dávky v hmotné nouzi nepobírá žádný občan Hostětína. V obci nejsou významné problémy s drogově závislými.

## Spolková činnost

V Hostětíně je činných osm občanských sdružení a spolků.

Název sdružení	Sídlo	IČ	Rok vzniku	Počet členů
<a href="#">Sbor dobrovolných hasičů Hostětín</a>	Hostětín	<a href="#">65325401</a>	1945	29
<a href="#">Český červený kříž, místní skupina</a>	Hostětín -		1956	
<a href="#">Sdružení singulárních podílníků Hostětín</a>	Hostětín	<a href="#">60369647</a>		21 podílníků
<a href="#">Myslivecké sdružení</a>	Pitín	<a href="#">65338171</a>		? z Hostětína/celkem
<a href="#">Honební společenstvo Pitín-Hostětín</a>	Pitín	<a href="#">46254498</a>		?
<a href="#">Občanské sdružení Tradice Bílých Karpat</a>	Hostětín	<a href="#">46254498</a>	1998	10 členů
<a href="#">Římskokatolická farnost Pitín</a>	Pitín	<a href="#">46256521</a>		-
<a href="#">ZO ČSOP VERONICA - CentrumVeronica</a>	Brno	<a href="#">13693620</a>		

**Hlavními společenskými událostmi** v Hostětíně jsou hody a Jablečná slavnost. O třídní program a organizaci hodové slavnosti (polovina srpna), které se průměrně účastní 500-700 návštěvníků, se stará Sbor dobrovolných hasičů. Jablečnou slavnost (konec září), na kterou zavítá okolo dvou tisíc návštěvníků, pořádají Občanské sdružení Tradice Bílých Karpat, Centrum Veronica a Obec Hostětín. Při ostatních událostech a akcích (fašanky, stavění máje, akce pro děti) se na organizaci podílí i Český červený kříž.

V obci není činný žádný spolek zaměřený na mládež.

Obec v předchozích pěti letech systémově neposkytovala žádné příspěvky na činnost neziskových organizací.

[1] Výpočet podle údajů z registru obyvatel za období 1995-2007. Střední délka života mužů je ovlivněna ojedinělým případem kojenecké úmrtnosti, bez započtení těchto případů je střední délka života mužů rovna 70,3 roku.

## 3. Hospodářství

### Ekonomická situace (zemědělství, průmysl, služby, cestovní ruch...)

Podle údajů z registru ekonomických subjektů má v obci sídlo **48 ekonomických subjektů**, které jsou

relativně rovnoměrně rozloženy v jednotlivých odvětvích ekonomických činností. Nejčetněji jsou podnikatelské subjekty zastoupeny v zemědělství (6 subjektů), zpracovatelském průmyslu (8), stavebnictví (7), obchodu (4) a především ve službách (13).

Z pohledu počtu pracovníků jde především o **mikropodniky**, ve kterých převážně pracuje do 5 zaměstnanců. Největší zaměstnavatelem je společnost PGI MORAVA, s.r.o., která však má v Hostětíně pouze sídlo a vlastní výroba je umístěna v sousední Rokytnici. Zbývající ekonomické subjekty, které mají téměř 90% podíl, vykonávají svou činnost bez zaměstnanců (většinou jako samostatní živnostníci).

Obchodní firma	Sídlo	Činnost mimo obec	Obor činnosti	Počet zaměstnanců
PGI MORAVA, s.r.o.	Hostětín	Rokytnice	Obrábění	50 - 99
Obec Hostětín	Hostětín	-	Všeobecné činnosti veřejné správy	1 - 5
Ing. Robert Janota	Hostětín	-	Maloobchod, zemědělství	1 - 5
Moštárna Hostětín s.r.o.	Hostětín	-	Výroba ovocných a zeleninových šťáv	1 - 5
JD Promotions s.r.o.	Hostětín	Vyškov	Příprava tisku a digitálních dat	1 - 5
ZO ČSOP VERONICA	Brno	-	Činnosti environmentálních a ekolog. hnutí	1 - 5

**Ukazatel míry podnikání** v obci vyjádřený prostřednictvím počtu podnikatelů-fyzických osob na 1.000 obyvatel dosahuje hodnoty 154, což odpovídá zhruba 80% krajského průměru.

Obdobně nepříznivě vychází Hostětín z hodnocení míry podnikatelské aktivity pomocí **výnosu daně z příjmů fyzických osob** ze samostatné výdělečné činnosti (z podnikání). Část této daně je příjmem obecního rozpočtu podle místa bydliště podnikatele. Ve srovnání s průměrnými hodnotami tohoto daňového výnosu na jednoho obyvatele ve Zlínském kraji pak tento ukazatel pro obec Hostětín v letech 2009-2011 dosahuje zhruba **25% krajského průměru**.

Rok	Hostětín				Zlínský kraj		
	Výnos daně	Podíl daně do rozpočtu obce	Výnos daně na 1 obyv.	Podíl Host./Zl. kraj	Odvedená daň	Odvedená daň na 1 obyv.	Výnos daně na 1 obyv.
	Kč	%	Kč/obyv.	%	Kč	Kč/obyv.	Kč/obyv.
2000	69 685	100,0%			69 685	299	
2001	67 273	100,0%			67 273	299	
2005	101 914	100,0%			101 914	432	
2008	91 698	100,0%			91 698	376	
2009	22 382	42,8%			52 246	217	
2010	14 201	42,8%	59	16%	33 149	138	360
2011	22 500	42,8%	93	23%	52 521	218	403
2012	12 745	42,8%	52	22%	29 750	121	234

Obdobně i míra ekonomické aktivity [\[1\]](#) (52,7% v roce 2011) je nižší než hodnota tohoto ukazatele ve

Zlínském kraji (57,4%). Mezi ekonomicky aktivním obyvatelstvem převažují zaměstnanci nad živnostníky (viz Tab. 6).

Ekonomicky aktivní celkem			107
Zaměstnaní			89
z toho podle postavení	zaměstnanci		70
v zaměstnání	zaměstnavatelé		-
v tom:	pracující na vlastní účet		15
ze zaměstnaných	pracující důchodci		6
Nezaměstnaní	ženy na mateřské dovolené		1
Ekonomicky neaktivní celkem			125
z toho	nepracující důchodci		64
žáci, studenti, učni			31

## Zemědělství

Podle aktuálních údajů z katastru nemovitostí je více než 170 hektarů (**46% rozlohy**) evidováno jako zemědělská půda. S ohledem na to, že v katastru nemovitostí údaje o druhu pozemku (zejména u zemědělské půdy) neodpovídají skutečnému využití, je vhodnější pro podrobnou analýzu struktury použít údaje z registru půdy (LPIS).

	Výměra (ha)	Podíl
zemědělská půda	170,4187	47%
lesní půda	155,0446	43%
zastavěné plochy	5,5163	2%
ostatní	33,1489	9%
<b>Celkem</b>	<b>364,1285</b>	<b>100%</b>

Souhrnná výměra zemědělské půdy obhospodařované zemědělskými podnikateli činí 133,68 ha, což představuje 78% z plochy zemědělské půdy evidované v katastru nemovitostí[2]. Významná část zemědělců hospodaří v režimu **ekologického zemědělství** (7 ekozemědělců z celkového počtu 12), přičemž z pohledu výměry jsou plné 2/3 plochy obhospodařované ekologicky. Zemědělci sídlící v Hostětíně hospodaří na 51% ploch, největší výměru však obhospodařuje ZS Pitín a.s. (téměř 60 ha; tj. 45% z celkové výměry).

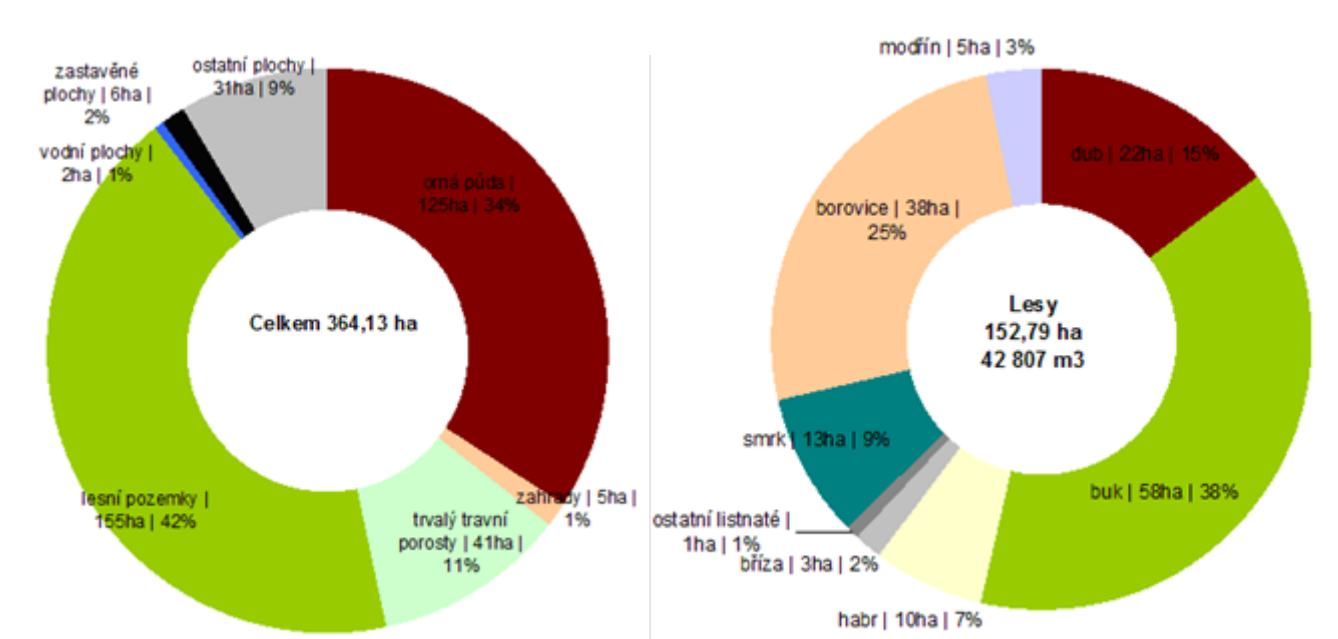
Mezi obhospodařovanými kulturami na zemědělské půdě převažují travní porosty (71%), zbylá část je obhospodařována jako orná půda (21%) a ovocné sady (8%).

## Lesnictví

Lesy, které tvoří zhruba **43% plochy**, pokrývají místa s členitějším reliéfem, která jsou méně vhodná pro zemědělské využití. V dlouhodobém vývoji rozloha lesní půdy v Hostětíně roste[3]. Významná část lesních porostů je soustředěna do souvislého lesního celku v jižní a východní části katastrálního území (trati Bukovina, Kozice, Jahodiska).

**Dřevinná skladba lesních porostů** je relativně příznivá: původní listnáče rostou na 63 % plochy a tvoří 57 % zásob hmoty dříví. Celková zásoba dřevní hmoty[4] dosahuje 42 807 m<sup>3</sup> a z pohledu věkové struktury je přirozeně soustředěna ve věkové kategorii lesů 80-tiletých a starších (60 % hmoty).

Lesní porosty jsou obhospodařovány jednotlivými vlastníky s dohledem odborného lesního hospodáře. Sdružené hospodaření (lesní družstva) se nevyskytuje.



Obr. 6 Využití půdy podle údajů v katastru nemovitostí (rok 2012).

Dřevinná skladba lesních porostů (zdroj: Lesní hospodářská osnova, stav k 1.1.2008)

## Cestovní ruch

Mezi turistickými zajímavostmi na území Hostětína jsou rovnoměrně zastoupeny prvky přírodní i kulturní. Základní rámec tvoří **přírodní hodnoty**: harmonická kulturní krajina s mozaikou lesních porostů, sadů a luk. Tyto atraktivity doplňují **kulturní zajímavosti** v podobě dřevěných soch v okolí obce či historické suširny ovoce. Jako specifické z pohledu cestovního ruchu lze hodnotit **environmentální projekty** v obci, které spolu s environmentálním vzděláváním představují tvoří pravděpodobně nejvýznamnější důvod návštěvy turistů v Hostětíně.

Pro **ubytování** návštěvníků obce slouží dvě ubytovací zařízení s celkem 45 lůžky. Kapacita a návštěvnost ubytovacích zařízení v Hostětíně je vyšší než krajské či národní ukazatele: počet lůžek na 1.000 obyvatel převyšuje národní ukazatel více než čtyřikrát, avšak míra využití ubytovací kapacity je nižší. Relativní počet přenocování vztažený k počtu obyvatel v roce 2012 je v Hostětíně na úrovni 8,4 přenocování na trvale bydlícího obyvatele, což představuje více než dvojnásobný počet než je tomu v České republice.

	Hostětín	Zlínský kraj	ČR
Počet lůžek v hromadných ubytovacích zařízeních	45	21 826	461 434
- počet lůžek na 1.000 obyvatel	184	37	44
Počet přenocování	2067	1 541 314	39 569 509
- počet přenocování na 1 obyvatele	8,4	2,6	3,8

## Trh práce

**Míra nezaměstnanosti**<sup>[1]</sup> kolísá v posledních letech v rozmezí 11 až 12 % (údaje za období 2008-2011) a převyšuje tedy obdobný krajský ukazatel o zhruba jednu pětinu (míra registrované nezaměstnanosti ve Zlínském kraji v roce 2011 byla 9,35%). Počet dosažitelných uchazečů o zaměstnání byl v obci v roce 2011 12 nezaměstnaných, přičemž podíl nezaměstnaných nad 12 měsíců činil 33,3% z celkového počtu nezaměstnaných. Míra dlouhodobé nezaměstnanosti je tedy pod průměrem jak za Zlínský kraj (38,8%), tak pro i Českou republiku (37,4%).

V obci nejsou žádná volná pracovní místa a téměř všichni ekonomicky aktivní obyvatelé musí za prací dojíždět. Údaje o vyjízdce do zaměstnání ze SLDB 2011 tuto skutečnost sice nepotvrzují (pouze 46 vyjíždějících z celkového počtu 70 zaměstnaných osob), avšak lze je využít pro hodnocení struktury vyjíždějících podle místa zaměstnání. Největší část obyvatel dojíždí za prací především v rámci okresu (Bojkovice, Uherský Brod) a či do ostatních okresů v rámci Zlínského kraje (především sousední okres Zlín).

Vyjíždějící do zaměstnání	46
v rámci obce	2
do jiné obce okresu	21
v tom	
do jiného okresu kraje	16
do jiného kraje	6
do zahraničí	1

S ohledem na to, že v obci není ani základní škola, je v Hostětíně vyjízdka do škol stoprocentní.

<sup>[1]</sup> Míra nezaměstnanosti – dosažitelní nezaměstnaní

<sup>[1]</sup> Míra ekonomické aktivity (někdy též nazývána míra participace) je počítána jako podíl ekonomicky aktivních (tedy zaměstnaných a nezaměstnaných) na populaci s věkem 15+.

<sup>[2]</sup> Zbylá část zemědělské půdy je obhospodařována obyvateli Hostětína pro samozásobitelské zemědělství, nebo není zemědělsky využita.

<sup>[3]</sup> V roce 1828 pokrývaly lesy pouhých 17,5% plochy katastru, současná výměra je tedy více než 2,5

násobkem(!) stavu před necelými dvěma sty lety.

[4] stav k 1.1.2008 (počátek platnosti současné lesní hospodářské osnovy)

## 4. Infrastruktura

Technická infrastruktura

### Zásobování pitnou vodou

V Hostětíně není vybudovaný veřejný vodovod. Domácnosti a provozovny využívají jako zdroj pitné vody soukromé studny či vrty, které jsou buď využívány jednotlivými domácnostmi, nebo jsou napojeny na malé skupinové vodovody pro několik rodinných domů.

Podrobné údaje o využívaných zdrojích nejsou k dispozici (nutné doplnit: Městský úřad Uh. Brod – vodoprávní úřad). Podstatná část dostupných zdrojů pitné vody je již využita: významná podíl zdrojů pitné vody je soustředěn do jižní části katastrálního území.

Větší akumulace podzemních vod se nacházejí pouze v nižších částech údolních niv pod obcí (pod čistírnou odpadních vod), kde mocnost kvartérních sedimentů a šířka potoční nivy vytváří využitelný akumulační prostor, který umožňuje využívat podzemní vodu po dlouho dobu i v srážkově podnormálních obdobích (Vacek, 2006).

Z hlediska kvality se jedná o středně až silně mineralizované, tvrdé podzemní vody. Vody mělkého oběhu jsou kalciumhydrokarbonátové (Ca-HCO<sub>3</sub>), hlubším oběhu paleogenního flyše se objevují podzemní vody více mineralizované se zvýšeným zastoupením síranových, případně chloridových iontů.

Případné antropogenní znečištění podzemní vody hrozí u zdrojů v blízkosti zastavěného území.

### Kanalizace a čištění odpadních vod

Kanalizační síť, která byla postupně budována od 50-tých let minulého století, odvádí splaškové a dešťové (balastní) vody ze zastavěného území obce. Jednotlivé kanalizační stoky jsou zaústěny kanalizačním sběračem do vegetační (kořenové) čistírny odpadních vod, která byla vybudována v roce 1996. Po vyčištění odtéká odpadní voda do potoka Kolelač.

Kapacita čistírny odpadních vod je 280 ekvivalentních obyvatel. Celou kanalizační síť o celkové délce 2 240 m (DN300-400) včetně čistírny odpadních vod vlastní a provozuje Obec Hostětín. Na čistírnu je napojeno cca 95% obyvatel, zbývá vybudovat ještě dvě kanalizační stoky, aby byly podchyceny odpadní vody ze všech domů v obci.

### Elektřina

Obec Hostětín je připojena na vedení vysokého napětí mezi rozvodnami 110/22 kV Uherský Brod – Slavičín prostřednictvím odbočka VN 22kV společné pro obce Hostětín, Šanov a Rokytnice. Za normálního provozního stavu je tato odbočka napájena z rozvodny 110/22 kV Uherský Brod. Ze dvou trafostanic umístěných přímo v obci (T1 – U školy 250 kVA, T2 – Střed 250 kVA) je napájena síť nízkého napětí, která je vedena v převážné míře jako nadzemní na betonových sloupech. Část nově instalovaného vedení (po r.

2000) je vedena zemními kabely (střed obce, nová výstavba u výtopny). Využití výkonů transformátorů je zhruba 70%[\[1\]](#).

V obci jsou instalovány 3 fotovoltaické elektrárny o úhrnném výkonu 72 kWp a roční svorkové výrobě elektřiny zhruba 68 MWh.

## Veřejné osvětlení

Po rekonstrukci veřejného osvětlení v roce 2006 je v obci nainstalováno (převážně na sloupech vedení nízkého napětí) 43 moderních svítidel, které jsou osazeny sodíkovými výbojkami o příkonu 50W. Celá osvětlovací soustava je úsporná jak z pohledu spotřeby elektřiny, tak i díky vodorovně instalovaným, plochým sklem krytým svítidlům výrazně snížila světelné znečištění v obci.

## Vytápění

Vytápění v obci z podstatné části zabezpečuje obecní výtopna na biomasu, která byla uvedena do provozu na podzim roku 2000. Vlastníkem a provozovatelem celé soustavy centrálního zásobování teplem Obec Hostětín.

V teplovodním kotli o výkonu 732 kW se spaluje dřevní odpad (především štěpka, piliny z odpadového dřeva z okolních pil a lesů). Výtopna dodává teplo prostřednictvím 2,8 km dlouhé teplovodní sítě 70 připojeným odběratelům z celkových 84 domů v Hostětíně (tedy téměř 85 % všech v obci vytápěných objektů).

Na území obce nezasahuje vedení plynovodu.

## Dopravní infrastruktura

Osu silniční sítě tvoří **státní silnice III/49518**, která zasahuje na území obce úsekem dlouhým 1,304 km a je spojnicí se silnicí II/495 z Pitína do Rokytnice. Vzdálenost obce od komunikace I. třídy je 14 km (I/57, Brumov-Bylnice), resp. 17 km (I/50, u Starého Hrozenkova).

Podle **sčítání dopravy** dosahuje roční průměr denních intenzit silniční dopravy ve zmíněném úseku silnice III/49518 hodnoty 514 vozidel za 24 hodin, přičemž převažují osobní vozidla (83%; zbývající část tvoří nákladní vozidla 15% a vozidla jednostopá)[\[2\]](#).

Místní komunikace v zastavěné části obce jsou proměnlivé šířky s živičným povrchem v poměrně v dobrém stavu. Chodníky jednostranně lemují státní silnici a jsou též vybudovány při komunikaci směřující k vlakové zastávce. V Dědině chodníky chybí, avšak s ohledem na nízkou četnost průjezdu vozidel je tento stav vyhovující.

Místní komunikace mimo zastavěné území (polní a lesní cesty) jsou nezpevněné, za mokra jsou jen obtížně sjízdné.

Územím obce prochází **železniční trať** č. 341 *Staré Město u Uherského Hradiště - Vlárský průsmyk*, která má charakter regionální dráhy. Železniční zastávka se zděnou čekárnou je od středu obce vzdálena zhruba 700 metrů.[\[3\]](#)

Obec se v současnosti potýká s nedostatkem parkovacích míst. V středu obce jsou zřízena parkovací a odstavná stání s kapacitou 15 míst (u obecního úřadu, na návsi, u hasičské zbrojnice). Tato místa jsou využívána též návštěvníky Centra Veronica, kdy krátkodobě dochází k úplnému využití všech míst.

Ve zbylé části obce je možnost odstavení vozidla omezena na příjezdy k jednotlivým rodinným domům. Nákladní vozidla a autobusy, které jsou v obci odstaveny, nemají vyčleněná odstavná místa a parkují odděleně na místních komunikacích v obci (zpravidla nejvýše 3 vozidla současně).

Obcí prochází cykloturistická trasa č. 49 (Štítná – Rokytnice – Hostětín – Pitín), která v Pitíně navazuje na dálkovou cyklotrasu č. 46 („Beskydsko-karpatská magistrála“). Cyklotrasa je po celé délce vedena po silnici III. třídy.

## Dopravní obslužnost

Obcí projíždějí dvě pravidelné autobusové linky se zastávkou ve středu obce. Jednotlivé spoje, která jezdí pouze v pracovní dny od 5. hodiny ráno do 22 hodin, zabezpečují hromadnou přepravu mezi Bojkovicemi a Slavičínem, kde navazuje další spojení do Zlína či Uherského Brodu. Četnost spojů v pracovní den je 19 v lichém týdnu a 15 spojů v sudém týdnu, o víkendu autobusová doprava nejezdí.

Železniční osobní doprava jezdí v přibližně hodinových intervalech i o víkendu. Do Uherského Brodu se občané dostanou vlakem bez přestupování.

Časová dostupnost krajského města – Zlína – je hromadnou dopravou v pracovní den přibližně 90 minut, zatímco individuální automobilovou dopravou je poloviční (45 minut; 39 km).

Podle údajů v registru vozidel (stav červenec 2012) je v Hostětíně evidováno 380 osobních automobilů na 1 000 obyvatel, což je téměř hodnota krajského průměru, resp. přibližně 80% hodnoty tohoto ukazatele v národním měřítku.

[1] Koncept snižování emisí a imisí Zlínského kraje. Zpráva k analytické části řešení. Zlín, 2004

[2] Hostětín byl silnicí se sousedními obcemi spojen na konci 19. století.

[3] Zatímco tento poslední úsek Vlárské dráhy byl uveden do provozu v roce 1888, železniční zastávka v Hostětíně byla vybudována až v roce 1940.

## 5. Vybavenost obce

### Bydlení

**Charakteristickým typem** obytných domů byl do poloviny minulého století jednopodlažní dům se sedlovou střechou a navazujícími hospodářskými budovami. Přes pozdější stavební úpravy si původní zástavba v Dědině tyto charakteristické rysy doposud udržela. V novější zástavbě převládají převážně dvoupodlažní rodinné domy, bytové domy se v obci nevyskytují. V územním plánu je navržena zástavba samostatně stojícími rodinnými domy.



V současné době je v Hostětíně evidováno 81 domů (tj. budovy k bydlení), z nichž je 11 neobydleno. Relativně vysoký podíl neobydlených domů (13,6%) však přesto nedosahuje hodnoty tohoto ukazatele ve Zlínském kraji (15,0 %; SLDB 2011). Naopak jednoznačně příznivý je trend ve vývoji bytového fondu: v posledním dvacetiletí trvale roste počet obydlých bytů (nárůst o 12% za období 1991–2012).

Z pohledu vlastnické struktury domů jednoznačně převládají domy v soukromém vlastnictví, obec vlastní a pronajímá jeden byt.

S ohledem na velmi malý vzorek je těžké hodnotit vývoj intenzity bytové výstavby: v posledních 12 letech byly v Hostětíně dokončeny 4 nové byty. To odpovídá 1,38 dokončeným bytům na 1 000 obyvatel za rok (ve srovnání se Zlínským krajem 2000–2011: 2,58).

<b>Rok</b>	<b>Počet trvale obydlých bytů</b>
1991	71
2001	77
2007	78
2011	79
2012	80

## **Školství a vzdělávání**

V Hostětíně není ani mateřská, ani základní škola[1]. Žáci dojíždí do mateřské školy i na první stupeň základní školy do sousedního Pitína. Druhý stupeň základní školy žáci navštěvují v 6 km vzdálených Bojkovicích.

## **Zdravotnictví**

Zdravotnické zařízení se v obci nenachází. Za zdravotními službami nejčastěji občané vyjíždějí do 6 km vzdáleného Slavičina, kde je poliklinika, nebo do stejně vzdálených Bojkovic, kde ordinují někteří praktičtí lékaři.

Stanice zdravotnické záchranné služby je ve Slavičíně a splňuje legislativně stanovenou maximální dobou dojezdu (20 minut).

## **Sociální péče**

Zařízení typu denního stacionáře nebo domov důchodců v obci neexistují. Nejbližším domov pro seniory je v Nezdenicích, denní stacionář pro osoby se sníženou soběstačností z důvodu zdravotního postižení je v Uherském Brodě.

## **Kultura**

Obec nemá žádné kulturní zařízení. Nejvýznamnějšími kulturními událostmi jsou srpnové hody, letní kino a Jablečná slavnost. Během těchto akcí se společenský a hudební program koná na výletišti (kapacita

přibližně 300 osob) pouze za příznivého počasí.

Další prostory využívané pro společenské události jsou:

- Centrum Veronica (sál s kapacitou přibližně 60 osob);
- klubovna (30 osob);
- zasedací místnost obecního úřadu (30 osob)
- hasičská zbrojnice (20 osob);
- případně bývalá učebna ve staré školní budově (č.p. 22) o ploše 66 m<sup>2</sup>.

Na území obce se nenachází žádné nemovitě kulturní památky zapsané v Ústředním seznamu kulturních památek ČR.

**Kulturními památkami místního významu** jsou:

- kaple Nanebevzetí Panny Marie;
- pomník padlých;
- dřevěné kříže u domu č. p. 21 a č.p. 68;
- roubená Chmelova sušárna v zahradě u č.p. 4;
- Sochy v krajině (10 dřevěných soch);
- Zvonička rodáků, artefakty Ovoce.

## **Sport a tělovýchova**

Pro sportovní účely využívají občané Hostětína následujících zařízení:

- hřiště u klubovny (travnaté hřiště o rozměrech 45 x 25 metrů);
- výletišť (betonová plocha pro míčové hry);
- dětské hřiště u školy;
- požární nádrž (?bruslení, rybaření?).

Chybějící sportovní infrastrukturu nejbližší nabízí areál SPORTKLUB Niva v sousedním Pitíně (nafukovací hala, hřiště, kurty a koupaliště) – občané Hostětína toto zařízení využívají.

[1] Vyučování v jednotřídní škole v Hostětíně bylo ukončeno v roce 1974.

## **6. Životní prostředí**

### **Složky životního prostředí**

Z pohledu **kvality ovzduší** je údolní poloha obce, kdy dochází zejména v zimním období ke vzniku inverzních situací, náchylná na zvýšené koncentrace škodlivin v ovzduší. Po roce 2000, kdy byla uvedena do provozu obecní výtopy, je kvalita ovzduší v obci příznivá. Při srovnání emisí škodlivin v letech 1999 a 2004 poklesly pevné emise (prach) ze spalování paliv na 4% výchozího stavu, celkové emise škodlivin jsou na úrovni 6% stavu před provozem obecní výtopy (viz ).

Hydrogeologické vlastnosti flyšového podloží (malá retenční – zasakovací schopnost) se projevuje velkou rozkolísaností průtoků[1], která vyvolává spolu s působením dalších faktorů řadu rizikových jevů,

především **ohrožení půdy vodní erozí, povodně, záplavová území a sezónní (podzimní) minimální průtoky.**

Dalším rizikovým prvkem jsou **sesuvná území**. Největší (v současnosti stabilizované sesuvy) se nachází v tratích Žleb, Háj (u silnice, nad výtopnou), Jahodiska, Kruhy a Bukovina.

Intenzita hluku není měřená, není zpracovaná hluková mapa. S ohledem na relativně nízkou intenzitu dopravy pravděpodobně nejsou překračovány normy přípustných hladin hluku.

## **Ochrana životního prostředí**

Celé území obce leží na území **Chráněné krajinné oblasti Bílé Karpaty**.

**První zóna** ochrany CHKO Bílé Karpaty je vyhlášena na ploše 15,18 ha (především na území zrušené Přírodní památky Žleb – 8,45 ha). Ostatní chráněná území jsou zastoupena evropsky významnou lokalitou (EVL Natura2000) Na Koncoch (186 ha).

Na území obce se nachází **památný strom** Lípa v Ohrádce.

**Pásma hygienické ochrany** vodárenské nádrže Bojkovice jsou na území obce zastoupena plochami ochranného pásma 2. stupně (zóna infiltrační, zemědělská zóna diferencované ochrany).

V územním plánu je vymezen **místní územní systém ekologické stability**, který mimo existujících skladebných částí obsahuje navrhované biokoridory, biocentra a interakční prvky.

V obci se nevyskytují plochy s poškozeným životním prostředím.

## **Odpadové hospodářství**

Likvidaci tuhých komunálních odpadů zabezpečuje obec separovaným sběrem a odvozem směsného komunálního odpadu na řízené skládky. Odvoz směsné části komunálního odpadu probíhá ve čtrnáctidenních intervalech, vytríděné složky odpadu se shromažďují (papír, plasty, sklo, kovy) na sběrném místě u hasičské zbrojnice. Jednou ročně je přistaven kontejner na sběr nebezpečného odpadu. Skládka ani kompostárna se v obci nenachází.

Celková roční produkce komunálního odpadu dosahovala v posledních třech letech průměrně 291 kg/osoba.rok, což je téměř na úrovni krajského průměru (2009-2011: 302 kg/osoba.rok; požadovaný národní standard činí 340 kg/osoba.rok). Míra separace odděleně sbíraných složek odpadu je nízká (19% podíl vytríděných složek komunálního odpadu vzhledem k požadované 50% míře separace).

[1] Ve vrchnostenském dotazníku Světlovského panství z roku 1804 uvádějí na otázku „Které obce nějaké škodlivé povodni neb potopě podrobené jsou, a na jaký způsob by tomu spomožení bylo?“ hostětští toto: „Povodně velmi škodlivé trpíme a spomožení tomu nijaké není okrom Boha!“ (Jelínek, 1909).

## 7. Správa obce

### Obecní úřad a kompetence obce

Obec Hostětín je samosprávním subjektem se základní působností.

Obecní zastupitelstvo je sedmičlenné, v současnosti obec zastupuje neuvolněný starosta a uvolněná místostarostka. Účetní je zaměstnána na plný úvazek.

Ostatní zaměstnanci jsou příležitostní. Obec zpravidla každoročně zaměstnává průměrně dvě osoby na veřejně prospěšné práce, které pečují v letním půlroce o veřejná prostranství a majetek, případně v zimě o údržbu místních komunikací a chodníků.

V rámci hospodářské činnosti provozuje obec výtopnu, kde jsou po dobu provozu (topné sezóny) zaměstnáni tři pracovníci, součet jich pracovních úvazků dosahuje v přepočtu zhruba 0,5 úvazku.

Obec je zřizovatelem Jednotky sboru dobrovolných hasičů Hostětín a Obecní knihovny Hostětín.

### Rozpočtové hospodaření obce

V pětiletém úhrnu (období **2008-2012**) je **balance** rozpočtového hospodaření obce **téměř vyrovnaná** (ztráta -90 tis. Kč), přičemž podíl běžných výdajů činí za posledních 5 let průměrně 73%. V tomto období pak investiční výdaje dosahovaly v ročním průměru 868 tis. Kč. Obec v tomto období získala 4,270 mil. Kč nenárokových dotací, z čehož necelou polovinu tvořily dotace investiční (2,076 mil. Kč). Na kapitálových (tedy investičních) výdajích se získané investiční dotace podílí 48% (tedy zbylá část investic byla uhrazena z vlastních zdrojů obce).

Rok	Příjmy			Výdaje			Příjmy	Výdaje	Přebytek Schodek	Podíl běžných výdajů na celk, příjmech
	Daňové příjmy	Nedaňové příjmy	Kapitálové příjmy	Přijaté dotace	Běžné výdaje	Kapitálové výdaje				
2000	632	735	61	15 957	1 840	13 075	17 385	14 915	2 471	11%
2001	1 014	150		2 131	1 520	3 130	3 294	4 650	-1 355	46%
2002	1 074	71	27	707	1 974	1 474	1 879	3 447	-1 568	105%
2003	1 185	183		520	1 844	963	1 887	2 807	-920	98%
2004	1 279	158		124	1 355	42	1 561	1 397	164	87%
2005	1 447	126		23	1 399	42	1 596	1 442	154	88%
2006	1 440	104		117	1 263	125	1 661	1 387	273	76%
2007	1 573	202	21	209	1 640	360	2 005	1 999	6	82%
2008	1 977	211		656	2 328	282	2 844	2 610	235	82%
2009	1 677	230	11	305	1 914	808	2 223	2 722	-499	86%
2010	1 862	172		1 505	2 157	994	3 540	3 151	389	61%
2011	1 826	436	3	1 419	2 508	1 765	3 683	4 273	-590	68%
2012	1 938	523	2	385	1 984	489	2 848	2 473	375	70%

Rok	Celkem	Neinvestiční	Investiční	Podíl inv. dotací na kapit. výdajích
2000	15 957	419	15 538	119%
2001	2 131	26	2 105	67%
2002	707	507	200	14%
2003	520	520		0%
2004	124	124		0%
2005	23	23		0%
2006	117	117		0%
2007	209	209		0%
2008	656	656		0%
2009	305	305		0%
2010	1 505	377	1 129	114%
2011	1 419	622	797	45%
2012	385	235	150	31%

Majetek obce sestává především z:

	mil. Kč
• pozemků o výměře 13,2 ha (převážně ostatní plochy v zastavěném území) v k.ú. Hostětín a Pitín	0,918
• sedmi budov	25,434
• strojů a zařízení (výtopna, ČOV).	9,079

Úhrnná hodnota dlouhodobého hmotného majetku k 31.12.2012 činila 35,514 miliónu Kč, vlastní kapitál pak 36,118 mil. Kč.

Číslo popisné	Číslo pozemku v KN	Označení budovy						
č.p. 22	87	škola						
č.p. 42	1	Stará hospoda						
č.p. 75	123	obecní úřad						
bez čp/če	1/2	hosp. budovy - Stará hospoda						
bez čp/če	125/2	klubovna						
bez čp/če	136	požární zbrojnice						
bez čp/če	-145	obecní výtopna						
Vlastník	Výměra celkem	orná půda	ostatní plocha	trv.travní porost	vodní plocha	zahrad	lesy	zastavěné plochy
<b>bydliště Hostětín</b>	<b>202,4</b>	70,5	17,7	27,0	0,4	3,5	79,0	4,3
<i>podíl</i>	56%	57%	57%	66%	20%	76%	51%	78%
<b>Obec Hostětín</b>	<b>11,2</b>	1,5	8,1	0,6	0,1	0,3	0,3	0,3
<i>podíl</i>	3%	1%	26%	1%	4%	7%	0%	5%

<b>Česká republika</b>	<b>6,0</b>	0,0	3,7	0,0	1,2	0,0	1,1	0,0
<i>podíl</i>	2%	0%	12%	0%	62%	0%	1%	0%
<b>Zlínský kraj</b>	<b>2,6</b>		2,6					
<i>podíl</i>	1%		8%					
<b>Celkem</b>	<b>364,1</b>	<b>124,7</b>	<b>31,3</b>	<b>41,1</b>	<b>1,9</b>	<b>4,6</b>	<b>155,0</b>	<b>5,5</b>

Obec Hostětín má ve vlastnictví 3% pozemků (11,2 ha) v katastrálním území Hostětín, další veřejnosprávní subjekty (kraj a Česká republika) vlastní v souhrnu 8,6 ha. Vlastníci bydlící v Hostětíně vlastní 56% z celkové výměry, přičemž tito v zástavbě vlastní 78%, avšak pouze 51% lesů.

V hospodaření obce lze odlišit sedm okruhů činností, které mají charakter hospodářských či organizačních jednotek. Nejvýznamnější z nich je provoz obecní výtopy.

<b>Rok</b>	<b>Obecní výtopy</b>	<b>ČOV</b>	<b>Ubytování</b>	<b>Pronájem bytu</b>	<b>FVE</b>	<b>Lesy</b>	<b>Klubovna</b>
2007	1	-23	-22	14		84	
2008	15	-19	-21	10		0	
2009	36	-24	-22	-4		0	
2010	13	-25	-34	19	31	0	
2011	67	34	8	18	62	0	
2012	0	57	-82	16	68	-18	
<b>Součet</b>	<b>132</b>	<b>0</b>	<b>-171</b>	<b>72</b>	<b>161</b>	<b>65</b>	<b>0</b>
<i>Roční odpisy (r. 2012)</i>	260	7	43	4	14	0	18

## Bezpečnost

Míra kriminality je na nízké úrovni - v posledních letech nebyly v obci zaznamenány trestní činy, jsou evidovány pouze přestupky.

<b>Přestupky</b>	<b>2010</b>	<b>2011</b>	<b>2012</b>
proti majetku	1	2	0
proti občanskému soužití	2	1	4
v dopravě	1	0	0
ostatní	0	2	0
<b>Celkem</b>	<b>4</b>	<b>5</b>	<b>4</b>

## Vnější vztahy a vazby

Obec je členem Mikroregionu Bojkovsko, členem MAS Bojkovsko a Spolku pro obnovu venkova ČR. Přínosem je spolupráce mezi obcemi, vzájemně koordinovaný postup při zajišťování společných zájmů obcí mikroregionu.

Hostětín nemá žádnou partnerskou obec.

## A.2 Východiska pro návrhovou část

### SWOT analýza

#### Silné stránky

- dostatek společenských prostor (klubovna, Centrum Veronica, obecní úřad)
- společenské akce (hody, Jablečná slavnost)
- vyšší podíl obyvatel s náboženským vyznáním
- 2/3 plochy zemědělské půdy obhospodařováno v ekologickém zemědělství
- turistické zajímavosti obce (příroda, kultura, vzdělávání)
- vyšší míra návštěvnosti v obci
- vybudovaná infrastruktura (ČOV, výtopna, osvětlení)
- obec provozuje výtopnu a ČOV
- dostatečná četnost spojů ve veřejné dopravě (bus, vlak)
- levné bezdrátové pokrytí internetem a pokrytí tel. signálu mobilními operátory
- stěhováním obyvatel mírně přibývá (2000 - 2012)
- Sochy v krajině, Zvonička rodáků a naučná stezka
- zázemí pro sport (hřiště u klubovny, výletišť)
- budovy ve vlastnictví obce
- dobré životní prostředí (voda, ovzduší)
- přitažlivá a harmonická krajina v okolí
- přírodě blízké lesy (více listnáčů jak jehličnanů)
- ochrana přírody (Chráněná krajinná oblast Bílé Karpaty, Natura2000)
- klidné prostředí, nízká kriminalita

#### Slabé stránky

- v obci nejsou pracovní příležitosti
- nemáme školu ani školku
- nemocniční ošetření až ve Zlíně nebo v Uh. Hradišti cca 38 km
- nedostatečné využití obecního majetku (budov)
- není veřejný vodovod
- chybí přímé spojení s centry (Zlín, Brno, Praha)
- stav lesních komunikací
- požární nádrž (využití a stav)
- příjezdové komunikace do obce v dožívajícím stavu
- stav polních a lesních cest
- výtopna využita na 1/4 celoroční kapacity, využití elektřiny z FVE
- nízká intenzita bytové výstavby
- nízká míra podnikatelské aktivity
- téměř polovina pozemků (zejména lesů) ve vlastnictví osob bydlících mimo Hostětín
- na polovině zemědělské půdy hospodaří zemědělci ze sousedních obcí
- obec není vlastníkem lesních pozemků na rozdíl od jiných obcí (např. Rudimov)
- v obci není možné provozovat intenzivní průmyslovou činnost
- pokles počtu obyvatel (1970 - 2012)
- vysoký podíl starších obyvatel
- není spolek pracující s mládeží
- chybí spolek pro dříve narozené
- neobydlené domy

**Příležitosti**

**Hrozby**



## B. NÁVRHOVÁ ČÁST

### B.1 Strategická vize

V horizontu strategického cíle chce obec Hostětín zůstat obcí s neporušenou krajinou nabízející možnosti pro aktivní odpočinek v přírodě, klidným a bezpečným místem pro své občany, podporující dobré mezilidské vztahy, spokojený společenský život a zájmem žít a bydlet v obci.

Vyšší spokojenosti občanů bude dosaženo rozvojem možností a prostor pro volnočasové aktivity, zlepšením infrastruktury obce.

Dlouhodobou spoluprací a partnerstvím mezi veřejnou sférou, neziskovou sférou, podnikatelskými subjekty a veřejností budou vytvořeny předpoklady kvalitního trávení volného času pro všechny skupiny obyvatel i návštěvníky obce a zajištěno sportovní i kulturní využití.

### B.2 Cíle, opatření a aktivity

⬆️ Vysoká důležitost    — Střední důležitost    ⬆️ Nízká důležitost

#### Cíl : „Cíl 1. Rozvinout současný rozsah společenského života obce a služeb v obci”

Opatření : „Opatření 1: Podpora volnočasových aktivit v obci”	Od - do	Odpovědnost	Náklady (tis. Kč)	Zdroj financování
⬆️ „1.1 Podpora stávajících společenských akcí” Udržování tradic, setkávání občanů a rozvoj mezilidských vztahů	2013 - 2020	Obec/SDH/ ČČK/občané		Vlastní
⬆️ „1.2 Aktivity komunitního charakteru” Udržování tradic, setkávání občanů a rozvoj mezilidských vztahů	2013 - 2020	Obec/SDH/ ČČK/občané		Vlastní
⬆️ „1.3 Podpora akcí zaměřených na maminky s dětmi” Udržování tradic, setkávání občanů a rozvoj mezilidských vztahů	2013 - 2020	Obec/SDH/ ČČK/občané		Vlastní
Opatření : „Opatření 2: Rozvoj služeb v obci”	Od - do	Odpovědnost	Náklady (tis. Kč)	Zdroj financování
— „2.1 Zajištění provozu hostince”	2013 - 2020	zastupitelstvo	0	Vlastní
— „2.2 Zajištění asistenční/pečovatelské služby v obci” Podpora poskytovatelů zdravotní a sociální péče našim občanům	2013 - 2020	obec	0	Vlastní

#### Cíl : „Cíl 2. Zlepšit kvalitu infrastruktury v obci”

Opatření : „Opatření 3: Rekonstrukce, údržba a budování dopravní infrastruktury”	Od - do	Odpovědnost	Náklady (tis. Kč)	Zdroj financování
— „3.1 Údržba a opravy místních komunikací” Zlepšení stavu komunikací, zvýšení bezpečnosti	2013 - 2020	obecní úřad		Vlastní

— „3.2 Rozvoj další dopravní infrastruktury – parkoviště, chodníky” rekonstrukce chodníků	2013 - 2020	obec		Vlastní
<b>Opatření : „Opatření 4: Dobudování technické infrastruktury”</b>	<b>Od - do</b>	<b>Odpovědnost</b>	<b>Náklady (tis. Kč)</b>	<b>Zdroj financování</b>
⬆ „4.1 Revize kanalizační sítě” Zlepšení životního prostředí v obci	2013 - 2013	obec		Vlastní
⬆ „4.2 Provedení studii proveditelnosti”	2014 - 2015	obec		Vlastní
⬆ „4.3 Zhotovení projektovou dokumentaci”	2016 - 2017	obec		Vlastní
⬆ „4.4 Realizace dobudování kanalizace” zlepšení životního prostředí v obci	2020 - 2020	obec		Externí
— „4.5 Vodovod” zvážení studie proveditelnosti projektové dokumentace	2020 - 2020	obec		Externí
— „4.6 Rekonstrukce požární nádrže” revitalizace vodní nádrže	2015 - 2015	Obec/SDH		Externí

### Cíl : „Cíl 3. Zlepšit využití veřejného prostranství a obecních budov a zařízení”

<b>Opatření : „Opatření 5: Zlepšení využití obecních budov”</b>	<b>Od - do</b>	<b>Odpovědnost</b>	<b>Náklady (tis. Kč)</b>	<b>Zdroj financování</b>
⬆ „5.1 Vyřešení využití budovy bývalé školy” rekonstrukce stávajícího starého nevyužitého domu na dům pro sportovně-společensko-kulturní aktivity dětí, mládeže, občanů	2016 - 2016	Obec/ČČK		Externí
⬆ „5.2 Zastřešení a oprava výletišť” rekonstrukce stávajících objektů a zastřešení prostoru k sezení	2014 - 2014	obec		Externí
✓ „5.3 Zkvalitnění osvětlení v obci” doplnění stávajícího osvětlení o další místo VO	2013 - 2013	obec		Vlastní
✓ „5.5 Dobudování přístřešku na štěpku” vybudováním přístřešku na štěpku získat další prostory na vysychání materiálu	2017 - 2017	obec		Vlastní

### Cíl : „Cíl 4. Podpořit děti a mládež a to zejména vybudováním nových sportovních míst, podporou stávajících zájmových spolků”

### Cíl : „Cíl 5. Zregenerovat vodní plochy (požární nádrž)”

### **B.3 Podpora realizace programu**

Garantem Programu rozvoje obce Hostětín na období 2013–2020 je starosta obce, který bude odpovídat za realizaci a aktualizaci programu. Představitelé obce budou naplňovat svou zákonnou povinnost pečovat o všestranný rozvoj svěřeného území a o potřeby jeho občanů, které s nimi budou průběžně konzultovat a budou aktivně dohlížet na úspěšnou realizaci, aktualizaci PRO a plnění navržených cílů.

Program rozvoje obce bude zpřístupněn všem občanům na internetových stránkách obce [www.hostetin.cz](http://www.hostetin.cz), případně i k zapůjčení v listinné podobě na obecním úřadě. Na obecních stránkách budou rovněž zveřejňovány informace o jeho plnění a aktualizaci.

PRO bude vyhodnocovat realizační tým, ve kterém bude starosta obce, případně jím pověřená osoba. Monitorovací zprávu předloží starosta jedenkrát ročně a během roku bude průběžně informovat o stavu realizace PRO zastupitelstvo obce. Monitorovací zpráva bude předložena před schválením rozpočtu obce tak, aby rozpočet reagoval na zhodnocení realizace PRO.

Aktualizace PRO budou prováděny v případě, že se vyskytnou nové problémy, situace vyžadující řešení nebo na podněty občanů. Dílčí revize PRO budou provádět zastupitelé obce. Aktualizaci bude provádět realizační tým. Aktualizace a dílčí revize budou prováděny přímou úpravou PRO s uvedením termínu aktualizace a vyznačením provedených změn.