




MINISTERSTVO
PRO MÍSTNÍ
ROZVOJ ČR

OBCEPRO
PROGRAM ROZVOJE OBCE

PROGRAM ROZVOJE OBCE PŘÍKOSICE



NA OBDOBÍ LET
2023 - 2028

Schváleno dne 14.5.2023 bodem 3/4/2023.

Úvod

Základním plánovacím dokumentem obce, zakotveným v zákoně č. 128/2000 Sb., o obcích, je program rozvoje obce. Jde o hlavní nástroj řízení rozvoje obce. Program rozvoje obce formuluje představy o budoucnosti obce a navrhuje způsoby, jak těchto představ dosáhnout. Program rozvoje obce Příkosice je dokumentem, v němž jsou zakotveny rozvojové priority obce. Podkladem pro vznik Programu rozvoje obce je „Metodika tvorby Programu rozvoje obce“, kterou zpracovalo Ministerstvo pro místní rozvoj. Při zpracování dokumentu se vycházelo z již existujících dokumentů obce jako je např. územní plán obce, Koncepce rodinné politiky obce, Plán rozvoje sport apod. Dokument obsahuje současné potřeby obce a výhledové náměty, kterými se obec postupně zabývá a řeší nebo bude řešit v budoucnosti.

A. ANALYTICKÁ ČÁST

A.1 Charakteristika obce

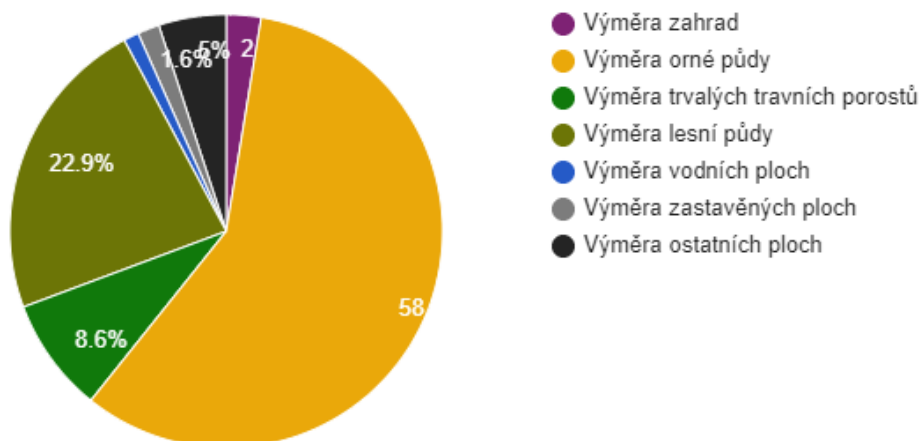
1. Území

Obec Příkosice se nachází v jižní části Rokycanska v Plzeňském kraji. Je položena v blízkosti chráněné oblasti Brdy, v nadmořské výšce okolo 495 m n.m. Při podrobnějším vymezení leží obec mezi 49°40'6" severní šířky a 13°39'49" východní délky. Obec je vzdálena asi 12 km jižně od okresního města Rokycany a je situována při silnici SÚS 1783 Rokycany - Borovno a silnici SÚS 11740 Příkosice - Mešno, Lučiště.

V současné době má obec přibližně 424 obyvatel a 191 čísel popisných. Převládá zde klasická vesnická zástavba, kterou vhodně doplňují i nové moderní stavby. Pro relativně snadnou dostupnost stavebních pozemků, klidné prostředí a dobré dopravní spojení do blízkého města Mirošova a Rokycan, je zde trvalý zájem o výstavbu nových rodinných domků. V obci funguje Mateřská škola, o kterou je značný zájem i ze strany rodičů a dětí z okolních vesnic.

Ze zdejších společenských organizací patří mezi nejaktivnější Tělovýchovná jednota Čechie s oddíly fotbalu, florbalu a ledního hokeje, Sbor dobrovolných hasičů, výjezdní jednotka hasičů, sportovní skupiny mužů a žen v hasičském sportu, Myslivecké sdružení Hubert, včelaři, modelářský kroužek chlapců, tvořivý kroužek pro děvčata, vedený spolkem PIONÝR Hrádek u Rokycan, a tanečně sportovní kroužek pro děti.

Struktura využití půdy v obci Příkosice v roce 2021



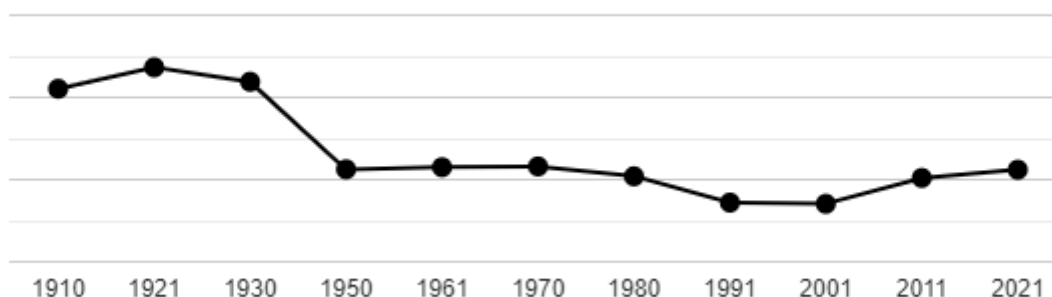
Zdroj: ČSÚ

2. Obyvatelstvo

Obec k 1.1. 2021 měla 424 trvale žijících obyvatel. Rozloha katastrálního území činí 7,1 km² a nadmořská výška obce se pohybuje od 495 m n.m. do 520 m n.m. V tabulce 2. je uveden vývoj celkového počtu obyvatel obce od roku 2004 do roku 2020. Dle níže uvedené tabulky je patrné, že celkový počet obyvatel obce během posledních 15 let pozvolna roste.

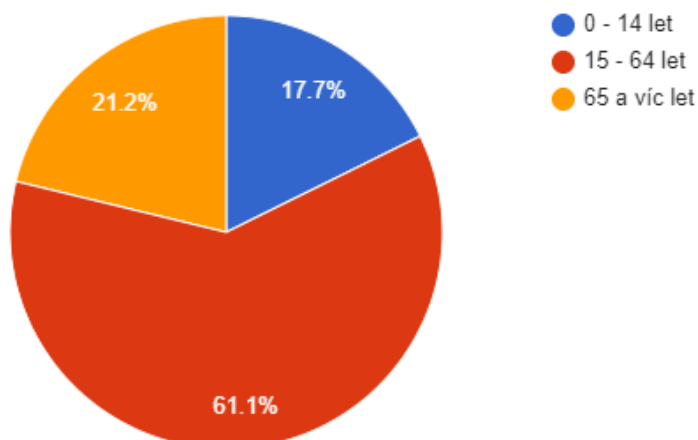
Vzhledem k tomu, že průměrný věk obyvatel obce Příkosice je nižší než republikový průměr, lze předpokládat vyšší plodnost i nižší úmrtnost, proto je možné očekávat přirozený (třebaže velmi mírný) nárůst obyvatel v řádu jedinců. S přihlédnutím k denní dojíždčkové vzdálenosti od Plzně a k demografickému chování obyvatel je třeba počítat s tím, že se obec přesunula do suburbanizační zóny. Je tedy možné počítat s nárůstem v řádu jedinců až desítek obyvatel. Do obce přicházejí noví obyvatelé za klidným a čistým prostředím, celkem dobrou dopravou, jak už osobní, tak i autobusovou a železniční. V posledních letech byly zlepšovány podmínky pro sociální služby, vzdělání, rozvoj podnikání, cestovní ruch a rozvoj bydlení. Cílem obce je podpořit kvalitu života v obci, ať už se jedná o vylepšení infrastruktury, rozvoj veřejné vybavenosti nebo široké spektrum kulturního a sportovního využití.

Dlouhodobý vývoj počtu obyvatel obce Příkosice od roku 1910



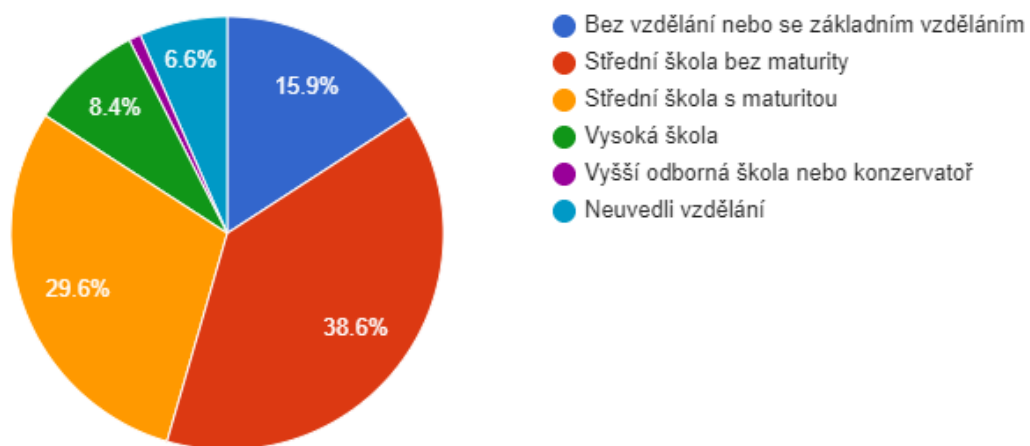
Zdroj: ČSÚ

Věková struktura obyvatel obce Příkosice v roce 2021



Zdroj: ČSÚ

Vzdělanostní struktura obyvatel obce Příkosice v roce 2021



Zdroj: ČSÚ

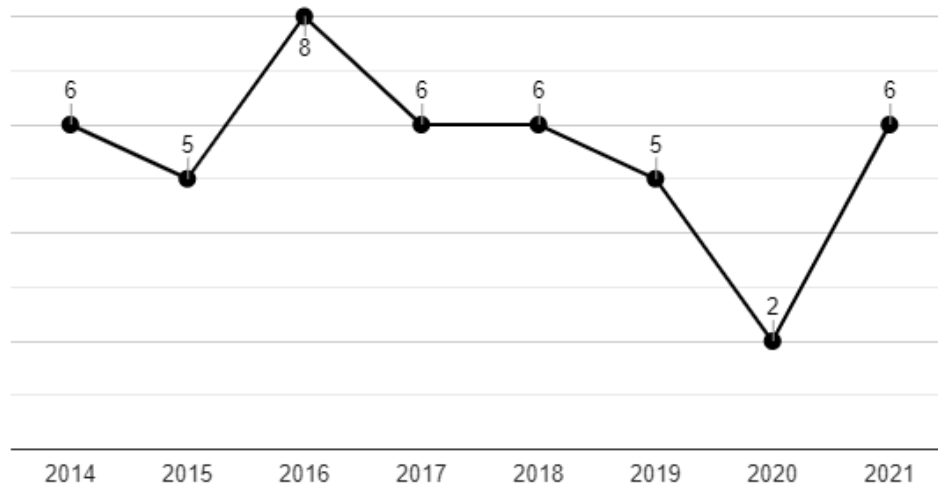
3. Hospodářství

Struktura podnikatelských subjektů podle velikosti v obci Příkosice v roce 2021

Počet zaměstnanců	Kategorie	Absolutně
1-9	mikropodniky	8
10-49	malé podniky	0
50-249	střední podniky	0
250 a více	velké podniky	0
nezjištěno	-	10

Zdroj: ČSÚ

Vývoj počtu nezaměstnaných osob v letech 2014 až 2021



Zdroj: ČSÚ

4. Infrastruktura

Zásobování pitnou vodou, kanalizace a čištění odpadních vod

Ve všech místních částech obce Příkosice je vybudován veřejný vodovod. Voda je čerpána z vlastního vrtu a kapacitně vyhovuje potřebám obcí. Vzhledem k nárůstu počtu obyvatel obec v roce 2021 zrevitalizovala vrt a získala tak další zdroj vody, aby v případě dlouhotrvajícího sucha byla v tomto ohledu soběstačná. Jednotná gravitační kanalizace je v současné době pouze v části obce. Obec plánuje vybudování oddílné kanalizace, ovšem za předpokladu možnosti financování odkanalizování z některého z dotačních titulů.

Veřejné osvětlení a rozhlas

Ve všech částech funguje veřejné osvětlení s nadzemním vedením, které bylo v průběhu několika let osazeno úspornými LED lampami. Obec plánuje prodloužení osvětlení v nové zástavbě v horních Příkosicích. Místní rozhlas prodělal v roce 2021 rekonstrukci a v současné době je slyšitelný po celé obci.

Nakládání s odpady

V současné době je problém s nakládáním komunálních odpadů v obci vyřešen. Jsou instalovány sběrné nádoby na třídění plastů, skla, papíru, jedlých olejů, drobného elektroodpadu, kovu a BIOodpadu. Minimálně dvakrát za rok probíhá sběr nebezpečného odpadu společností Marius Pedersen. Svoz směsného komunálního odpadu je zajištěn společností RUMPOLD-P s.r.o., svoz tříděného odpadu firmou Marius Pedersen s.r.o. Obec je zapojena do systému EKO-KOM.

Dopravní infrastruktura

Vedení silnic III. třídy je i přes své nedostatečné šířkové poměry možno považovat za dlouhodobě stabilizované ve své současné trase.

Přes území obce jsou vedeny silnice III. tříd:

- č. 1783 Mirošov – Borovno – Nové Mitrovice
- č. 11740 Příkosice - Lučiště
- č. 11734 Příkosice – Mešno

Na komunikační síti nejsou vzhledem k jejímu významu a dopravnímu zatížení navrhovány v návrhové etapě žádné úpravy. Územní plán vymezuje pouze koridor v etapě územní rezervy pro možné budoucí umístění silničního obchvatu pro odvedení těžké dopravy z centrální polohy dolních Příkosic - 1783 Mirošov – Borovno – Nové Mitrovice. Tato komunikace, která prochází pouze východním okrajem zastavěného území Příkosic, slouží jako dopravní propojení Příbramska a okolí s dálnicí D5.

Dopravní obslužnost

Přepravu zajišťuje ČSAD Autobusy Plzeň a.s., (od června 2020 ARRIVA TRANSPORT ČESKÁ REPUBLIKA a.s.), a České dráhy,a.s. Z každé části obce je zajištěna doprava a vzhledem k hustotě a frekvenci autobusového a vlakového spojení lze hodnotit zajištění dopravní obslužnosti jako kvalitní a spolehlivé a dostupné.

Obcí je vedena regionální železniční trať č. 175 Nezvěstice – Rokycany. Trať je jednokolejná, neelektrifikovaná. V Příkosicích jsou na trati zřízeny dvě železniční zastávky. Jižní zastávka je vybavena více kolejemi a řadou provozních budov a má charakter železniční stanice. Na železniční trati je v zájmovém území zřízeno několik úrovnových přejezdů, všechny jsou opatřeny světelnou signalizací.

Cyklostezka

Obcí probíhá cyklotrasa č. 2154, která vede po silnici III. třídy. V roce 2020 začala obec společně s městem Mirošov plánovat cyklostezku, která by obě obce spojila.

5. Vybavenost obce

Veřejná prostranství pro volnočasové vyžití

V centru obce Příkosice (mezi spodní a střední částí obce) se nachází sportovní areál - sportoviště, hlavní fotbalové a tréninkové fotbalové hřiště, víceúčelové hřiště – volejbal, házená, nohejbal, tenis. Tréninkové hřiště bylo v roce 2019 upraveno a slouží jako dráha pro hasičský sport. V těsné blízkosti je veřejné prostranství kolem víceúčelové vodní nádrže a dětské hřiště. Další dětské hřiště je v horní části obce. Obě hřiště jsou vybavena posezením a občané je mohou využít jak k aktivnímu odpočinku, tak k pasivnímu. Zároveň slouží jako místa setkání při různých příležitostech – stavění máje, lampionový průvod, drakiáda nebo opékání buřtů. Tato setkání bývají setkáním generací – jsou oblíbené jak u dětí, tak u jejich rodičů a prarodičů.

Všechny tyto prostory jsou napojeny na veřejná prostranství obce a je sem zajištěn každému bezplatný a bezbariérový přístup – děti, mládež, matky s dětmi, dospělí, senioři.

Mateřská škola

V obci se nachází mateřská škola, jejímž zřizovatelem je obec. Je v provozu od roku 1975, ale již od roku 1960 fungovala jako žňový útulek. V posledních letech navštěvuje mateřskou školu přibližně 23 dětí z obce Příkosice a z okolních vesnic.

Knihovna

V současné době vlastní místní knihovna více než 2500 knih. Je využívána jak mládeží, která si zde půjčuje povinnou školní četbu, tak i senioři. V roce 2023 začala knihovna používat bezplatný knihovnický systém KOHA.

Kulturní dům

Sál v kulturním domě je multifunkční. Z velké části je využíván ke sportovním účelům a je využíván jak místním fotbalovým klubem TJ Čechie Příkosice, tak i neregistrovanými sportovci – volejbal, florbal, cvičení pro ženy, jóga, kroužek pro děti. Několikrát za rok se zde konají turnaje ve volejbalu, florbalu nebo ping pongu. Sál kulturního domu je využíván také ke kulturním akcím jako jsou plesy, bály, divadelní představení, besedy, přednášky nebo se zde konají valné hromady místních spolků – TJ Čechie Příkosice, SDH Příkosice, myslivecké sdružení Hubert, zahrádkáři LaPardon nebo včelaři.

Telekomunikace a internet

Obyvatelé obce mohou využívat jak pevnou linku, tak sítě mobilních operátorů. Internet v obci poskytuje několik firem a pokrytí je zde velmi dobré. Od roku 2022 probíhá v obci pokládka optického kabelu a občané tak mají možnost napojení na vysokorychlostní internet. Pro domácnosti, které nedisponují počítačem nebo připojením, je k dispozici přístup na internet v místní knihovně.

Zdravotnictví a sociální služby

Lékařské služby v obci nejsou, nejbližší praktický lékař, dětský lékař a lékárna se nachází v nedalekém městě Mirošov. Ostatní specialisté sídlí v Rokycanech, kde se také nachází nemocnice s rychlou zdravotní pomocí.

Prodejna a pošta

V obci se nachází prodejna smíšeného zboží, která je otevřena denně včetně soboty a neděle. Nejbližší pošta je pak ve městě Mirošov.

Hřbitov

Místní hřbitov se nachází v horní části obce. Přístup na něj je skrz areál Příkosické zemědělské a.s. a obec by v budoucnu chtěla vybudovat přístupovou komunikaci mimo tento objekt.

6. Životní prostředí

Na území obce není evidována lokalita s výskytem zvláště chráněných druhů rostlin ani zvláště chráněné území, ani nejsou registrovány žádné památné stromy.

Za přírodní hodnoty lze považovat:

- Evropsky významná lokalita Mešenský potok
- Lesní plochy
- Polopřírodní bukový les okolo zříceniny hradu Homberk
- Vodní tok a vodní plochy (Mešenský potok, rybníky Pohodák a Vranovská)
- Údolní niva při Mešenském potoku
- Soustavy alejí podél cest
- Místa krajinného rázu
- Významné vyhlídková místa např. kopec Přecek
- Významné krajinné prvky dané přímo ze zákona - lesy (23% území), vodní plochy a toky (1,27% území), údolní nivy a další
- Významnější plochy hodnotné zeleně (množství rozptýlené a liniové zeleně, zeleň veřejných prostranství, aleje podél silnic, solitérní a jiná vzrostlá zeleň v zahradách)

V obci není žádný významný znečišťovatel ovzduší.

7. Správa obce

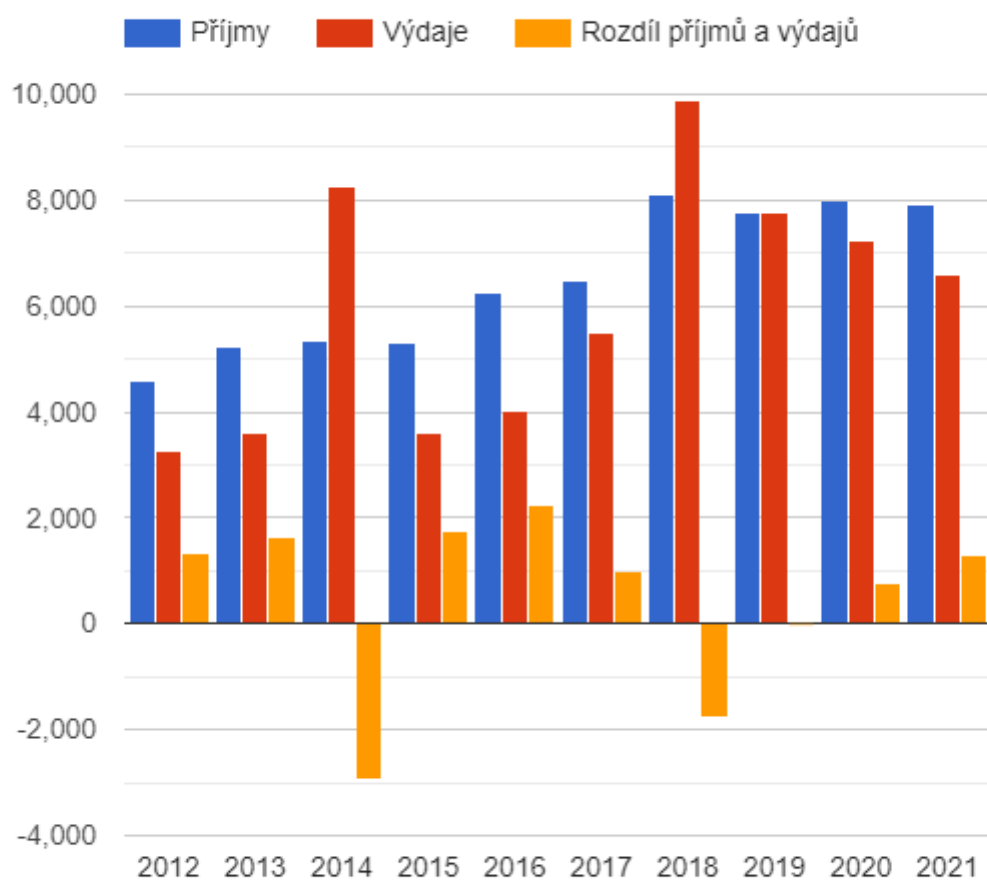
Správu obce zajišťuje obecní úřad Příkosice. Obcí s rozšířenou působností a zároveň pověřeným úřadem jsou rokycany. V čele obce stojí starosta, místostarosta a dalších pět zastupitelů. Funkce starosty je uvolněná, místostarosta je dosud neuvolněná. Obec má zřízen ze zákona finanční a kontrolní výbor, jiné výbory nejsou zpravidla zřizovány. Kromě uvolněného starosty nemá obec žádné zaměstnance, další práce pro obec jsou řešeny dohodami o provedení práce nebo jsou prováděny místními spolky. Obec je členem Svazku místních samospráv SMS, dobrovolného svazku obcí Horní Berounka povodí Klabavy a místní akční skupiny MAS Aktivios.

Vývoj rozpočtového hospodaření obce Příkosice v letech 2012 - 2021 (v tis. Kč)

	2012	2013	2014	2015	2016	2017	2018	2019	2020	2021
Daňové příjmy	3 013	3 749	4 188	4 306	5 074	5 407	6 004	6 381	6 047	6 824
Nedaňové příjmy	798	1 005	853	798	646	595	605	837	657	576
Kapitálové příjmy	0	0	29	0	35	10	17	0	28	45
Neinvestiční přijaté dotace	329	216	118	120	487	153	531	157	1 279	283
Investiční přijaté dotace	461	277	150	100	0	300	950	400	0	180
Příjmy	4 600	5 247	5 338	5 325	6 243	6 464	8 106	7 774	8 011	7 908
Běžné výdaje	2 892	2 827	6 748	2 417	3 236	3 208	6 450	4 145	4 875	5 206
Kapitálové výdaje	356	779	1 515	1 175	780	2 272	3 431	3 631	2 376	1 406
Výdaje celkem	3 248	3 606	8 262	3 592	4 016	5 480	9 881	7 776	7 250	6 612
Saldo příjmů a výdajů	1 352	1 642	-2 924	1 734	2 227	984	-1 775	-1	760	1 296
Podíl kapitálových výdajů	10,95%	21,60%	18,34%	32,70%	19,43%	41,46%	34,72%	46,70%	32,77%	21,26%
Podíl běžných výdajů na celkových příjmech	62,87%	53,87%	126,40%	45,39%	51,83%	49,63%	79,57%	53,31%	60,85%	65,84%

Zdroj: ČSÚ

Vývoj rozpočtového hospodaření v obci Příkosice v letech 2012 - 2021 (v tis. Kč)



Zdroj: ČSÚ

A.2 Východiska pro návrhovou část

SWOT analýza

Silné stránky

Množství zájmových spolků a klubů ochotných s obcí spolupracovat
Možnosti čerpat dotace
Členství a spolupráce s místní akční skupinou a svazky obcí
Veřejná prostranství pro volnočasové a sportovní aktivity
Žádné sociální problémy v obci / vysoká bezpečnost
Veřejný vodovod
Pravidelné železniční spojení se spádovými městy
Klidné prostředí, čistá krajina v okolí obce
Výhodná poloha v blízkosti spádových měst
Příliv mladých rodin

Slabé stránky

Nevyhovující stav fotbalových kabin
Nevyhovující stav budovy mateřské školy
Absence centrální kanalizace
Absence cyklostezek, obcí prochází pouze cyklotrasy vedoucí po komunikacích
Kvalita místních komunikací především v nových zástavbách

Příležitosti

Spolupráce s místními spolky a kluby
Rozvoj sportovního a kulturního života v obci
Přibývající mladé rodiny s dětmi
Využití dotačních programů

Hrozby

Zvýšení byrokracie, centralizace
Nezájem obyvatel o veřejné dění
Klimatické změny - sucho, přivalové deště atd.
Nedostatek finančních prostředků na údržbu a rozvoj

B. NÁVRHOVÁ ČÁST

B.1 Strategická vize

Vize představuje dlouhodobý obraz o budoucnosti obce, o tom, jak se bude obec měnit a zlepšovat. Prioritou obce je vytvořit pro své občany takové prostředí, které bude odpovídat všem jejich potřebám. Chceme navázat na bohatou historii, během které se naši předkové snažili tvrdou a usilovnou prací vytvořit co možná nejlepší prostředí pro následující generace spoluobčanů. Obec má bohaté sportovně-kulturní zázemí, členové spolků se aktivně podílejí na zkrášlování obce. Co obci citelně chybí je infrastruktura v podobě centrální kanalizace, chodníky alespoň podél nebezpečných úseků komunikací nebo cyklostezka, která by propojila obec s městem Mirošov. Dalším palčivým problémem je chátrající budova mateřské školy a stav ostatních budov v majetku obce, které nevyhovují současným požadavkům.

B.2 Cíle, opatření a aktivity



Vysoká důležitost



Střední důležitost



Nízká důležitost

Cíl : „Odpadové hospodářství“

Opatření : „Tříděný odpad“ - odpadkové koše na tříděný odpad na veřejných prostranstvích - rozšíření kontejnerových stání o nové nádoby	Od - do	Odpovědnost	Náklady (tis. Kč)	Zdroj financování
Opatření : „Kompostárna“ - vybudování obecní kompostárny	Od - do	Odpovědnost	Náklady (tis. Kč)	Zdroj financování

Cíl : „Rozvoj obce“

Opatření : „Nová obytná zóna "U hřiště““ - parcelace pozemků - zasíťování pozemků	Od - do	Odpovědnost	Náklady (tis. Kč)	Zdroj financování
--	---------	-------------	-------------------	-------------------

Cíl : „Chodníky“

Opatření : „Chodník k vlakové zastávce v dolních Příkosicích“	Od - do	Odpovědnost	Náklady (tis. Kč)	Zdroj financování
Opatření : „Vybudování chodníku mezi horní a dolní částí obce“ - vybudování chodníku od přejezdu v horních Příkosicích k fotbalovému hřišti	Od - do	Odpovědnost	Náklady (tis. Kč)	Zdroj financování
Opatření : „Vybudování chodníku u nové zástavby v horních Příkosicích“	Od - do	Odpovědnost	Náklady (tis. Kč)	Zdroj financování
Opatření : „Oprava stávajících chodníků“	Od - do	Odpovědnost	Náklady (tis. Kč)	Zdroj financování

Cíl : „Místní a ostatní komunikace“

Opatření : „Oprava místních a účelových komunikací podle potřeby”	Od - do	Odpovědnost	Náklady (tis. Kč)	Zdroj financování
Opatření : „Dokončení stavby komunikace v nové zástavbě v horních Příkosicích”	Od - do	Odpovědnost	Náklady (tis. Kč)	Zdroj financování
Opatření : „Vybudování komunikace na místní hřbitov” - přístupová cesta mimo areál zemědělské firmy Příkosická zemědělská a.s.	Od - do	Odpovědnost	Náklady (tis. Kč)	Zdroj financování

Cíl : „Územní plán”

Opatření : „Změna č. 1 územního plánu” - zpracování změny č.1 územního plánu	Od - do	Odpovědnost	Náklady (tis. Kč)	Zdroj financování
Opatření : „Zpracování územně plánovací dokumentace v jednotném standardu”	Od - do	Odpovědnost	Náklady (tis. Kč)	Zdroj financování

Cíl : „Digitálně technická mapa”

Opatření : „Zpracování digitálně technické mapy” - zmapování technické a dopravní infrastruktury obce	Od - do	Odpovědnost	Náklady (tis. Kč)	Zdroj financování
---	---------	-------------	----------------------	----------------------

Cíl : „Odkanalizování obce”

Opatření : „Variantní studie odkanalizování obce” - zadat vypracování studie odkanalizování obce	Od - do	Odpovědnost	Náklady (tis. Kč)	Zdroj financování
Opatření : „Projekt odkanalizování” - na základě výsledku variantní studie odkanalizování obce nechat vypracovat projekt	Od - do	Odpovědnost	Náklady (tis. Kč)	Zdroj financování
Opatření : „Vybudování centrální kanalizace”	Od - do	Odpovědnost	Náklady (tis. Kč)	Zdroj financování

Cíl : „Vybavenost obce”

Opatření : „Výstavba venkovního posezení před restaurační částí kulturního domu”	Od - do	Odpovědnost	Náklady (tis. Kč)	Zdroj financování
Opatření : „Oprava budovy kulturního domu a pohostinství” - rekonstrukce toalet, - oprava schodiště u obou vchodů a u nouzového východu (dlažba, zábradlí) - zateplení - oprava elektroinstalace - výměna osvětlení za úsporné LED	Od - do	Odpovědnost	Náklady (tis. Kč)	Zdroj financování
Opatření : „Fotovoltaika” - osazení budov v majetku obce FTV a zajistit tak úsporu a soběstačnost obce	Od - do	Odpovědnost	Náklady (tis. Kč)	Zdroj financování
Opatření : „Veřejné WC” - vybudování veřejného WC u fotbalového hřiště	Od - do	Odpovědnost	Náklady (tis. Kč)	Zdroj financování
Opatření : „Hřbitov” - oprava budovy bývalé márnice - oprava / údržba oplocení hřbitova a vstupní brány	Od - do	Odpovědnost	Náklady (tis. Kč)	Zdroj financování
Opatření : „Oprava bývalé hasičské zbrojnice” - předělání budovy na garáž a sklad	Od - do	Odpovědnost	Náklady (tis. Kč)	Zdroj financování

Cíl : „Mateřská škola”

Opatření : „Nová budova mateřské školy” - vypracování projektové dokumentace - výstavba nové MŠ	Od - do	Odpovědnost	Náklady (tis. Kč)	Zdroj financování
---	----------------	--------------------	------------------------------	------------------------------

Cíl : „Cyklostezky”

Opatření : „Cyklostezka / cyklotrasa Příkosice - Mirošov”	Od - do	Odpovědnost	Náklady (tis. Kč)	Zdroj financování
--	----------------	--------------------	------------------------------	------------------------------

Cíl : „Údržba lesů, zeleně a vodních děl”

Opatření : „Údržba lesních cest”	Od - do	Odpovědnost	Náklady (tis. Kč)	Zdroj financování
Opatření : „Výsadba stromů” - výsadba v lesích - výsadba mimo les - výsadba v intravilánu obce	Od - do	Odpovědnost	Náklady (tis. Kč)	Zdroj financování
Opatření : „Odbahnění rybníka u MŠ”	Od - do	Odpovědnost	Náklady (tis. Kč)	Zdroj financování
Opatření : „Naučná / odpočinková zóna kolem rybníka u MŠ” - vybudování lávky přes potok - posezení, lavičky - informační tabule	Od - do	Odpovědnost	Náklady (tis. Kč)	Zdroj financování
Opatření : „Koupaliště” - oprava prostranství kolem koupaliště - odvodnění okolních polí - protizáplavové opatření	Od - do	Odpovědnost	Náklady (tis. Kč)	Zdroj financování

B.3 Podpora realizace programu

Program rozvoje obce Příkosice na období 2023-2028 definuje priority budoucího rozvoje obce.

Realizace PRO

Za realizaci a naplnění Programu rozvoje obce je zodpovědné zastupitelstvo v čele se starostkou. Zastupitelstvo koordinuje všechny aktivity, které povedou k naplnění dokumentu. Realizace je závislá na finančních prostředcích, a to především z obecního rozpočtu, Fondů EU, ze státního rozpočtu a krajského rozpočtu.

Monitoring PRO

Monitoring plnění dokumentu bude mít na starosti zastupitelstvo obce. Monitoring bude prováděn v rámci zasedání zastupitelstva jednou ročně. K monitoringu budou shromažďovány informace o průběhu jednotlivých aktivit. Sledovány budou aktivity, které byly naplánovány na daný rok. Dále bude sledována finanční připravenost naplánovaných projektů či vyhledávání a zajištění vhodných finančních zdrojů. Dále v rámci zastupitelstva budou projednávány změny dokumentu.

Aktualizace PRO

Aktualizace probíhá na základě dané situace, ve které se obec právě nachází. Případné změny budou předloženy na zasedání zastupitelstva. Dokument bude zveřejněn na internetových stránkách obce a zároveň bude k nahlédnutí, případně i k zapůjčení v listinné podobě na obecním úřadě.