



MINISTERSTVO
PRO MÍSTNÍ
ROZVOJ ČR

OBCEPRO
PROGRAM ROZVOJE OBCE

PROGRAM ROZVOJE OBCE NEPOMUK



NA OBDOBÍ LET
2023 - 2033

Strategický plán byl schválen dne 24.9.2023 usnesením č. 8/2023

Úvod

Program rozvoje obce Nepomuk je strategický koncepční dokument, který se snaží charakterizovat prioritní oblasti potřeb, které obec má a v nichž se může a především chce rozvíjet. Charakteristika těchto prioritních oblastí je dána především demografickou, environmentální, sociální a ekonomickou analýzou dané obce. Toto zhodnocení obce se nachází v úvodní, tzv. analytické části tohoto dokumentu. Na konci analytické části jsou stanoveny slabé a silné stránky obce, dle nichž lze stanovit, v čem je možné obec dále rozvíjet. Lze dle toho také vyvodit jak využít potenciálu, jež doposud má a také jsou v této části vymezeny příležitosti k rozvoji a hrozby, jež by tomu mohly bránit.

Po analytické části následuje část návrhová, kde je uvedena vize. Ta říká, jak by měla obec vypadat ve střednědobém časovém horizontu. Dále následuje formulace cílů, opatření a aktivit, jež by měly přispět ke splnění vymezených prioritních oblastí.

Dokument Program rozvoje obce Nepomuk na období let 2023 - 2033 byl zpracován v rámci řešení projektu "Elektronická metodická podpora tvorby rozvojových dokumentů obcí" (CZ.1.04/4.1.00/62.00008), jehož nositelem bylo Ministerstvo pro místní rozvoj ČR. Projekt byl financován z Operačního programu Lidské zdroje a zaměstnanost a ze státního rozpočtu České republiky. Představitelům obce byla poskytnuta metodická podpora jako pilotním obcím projektu, které byly vybrány za účelem praktického ověření jednoho ze vzniklých produktů projektu - metodiky tvorby programu rozvoje obce.

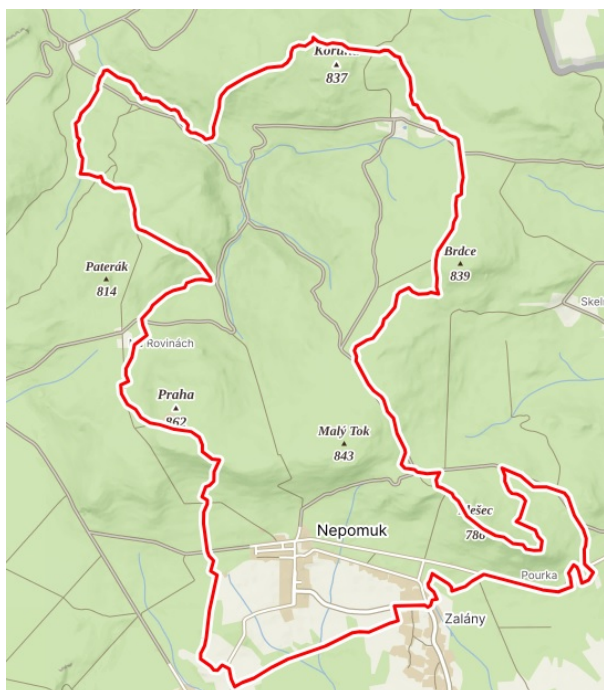
A. ANALYTICKÁ ČÁST

A.1 Charakteristika obce

1. Území

Obec Nepomuk

Obec Nepomuk se nachází ve Středočeském kraji, v ORP Příbram. Rozloha obce je 20,13 km² a leží v nadmořské výšce 643 m n. m. Obec se nachází asi 15 km jihozápadně od Příbrami a 4 km severně od Rožmitálu pod Třemšínem.



V souvislosti se zánikem vojenského újezdu Brdy bylo k 1. lednu 2016 k obci připojeno katastrální území Nepomuk v Brdech, které vzniklo k 10. únoru 2014. Je zde evidována 1 neobydlená budova s adresou a 0 obyvatel. Obec se tak rozkládá na dvou katastrálních územích:

- Nepomuk pod Třemšínem
- Nepomuk v Brdech

Krajina v okolí

Vzhledem k umístění obce v krásné krajině brdských lesů, je zde nejvyšší zastoupení právě lesních pozemků. V celém území obce je klidné a příznivé prostředí.

Na území obce se nachází tůně. Jejich revitalizace průběžně probíhá.

Ochrana přírody

Obec je součástí CHKO Brdy. Brdy jsou nejvyšší středočeskou vrchovinou. Pyšní se hned deseti vrcholy vyššími než 800 m n. m. Panuje zde tedy chladné a vlhké podhorské až horské klima. Brdy jsou útočištěm

horských druhů rostlin a živočichů, kteří sem z opravdových hor přišli s poslední dobou ledovou, a po oteplení už pro ně nebylo cesty zpět. Proto jsou Brdy ostrovem horské přírody uprostřed Čech.

Z pohledu fauny zde můžete najít například:

- různé druhy raků
- listonohy nebo žábřonožky,
- mihuli potoční,
- vranku obecnou nebo střevli potoční.
- čolka
- kuňku žlutobřichou
- mloka skvrnitého
- slepýše křehkého a zmiji obecnou
- kulíška nejmenšího a sýce rousného
- orla mořského
- netopýra řasnatého a velkouchého
- ryse ostrovida
- modráška bahenního a očkovaného.

V rámci změny územního plánu č. 4 bude zaneseno maloplošné chráněné území.

Historie obce

Nepomuk se rozkládá na svahu lesnaté rožmitálské kotliny 700 m n. m. Byl založen v polovině 18. století šumavskými Němci, kteří se zde usadili jako noví osadníci po třicetileté válce. Od arcibiskupa získali privilegia: byli zbaveni roboty a vojenské povinnosti. Dodnes se Nepomuku říká „v Němcích“.

Zaměstnáním původních obyvatel byla především práce se dřevem – štípané šindele, nábytek, hračky, dřeváky, díže, kosišťata a skromné zemědělství provozované na kamenité a jílovitě půdě. Na dlouhá desetiletí se zde ujalo cvočkařství, které často provozovala celá rodina. Ve cvočkařských dílnách – „veřtatech“ – vznikaly z rozžhavených železných tyčí hřeby, skoby, cvoky, panty a kramle. Toto tradiční řemeslo se na Rožmitálsku udrželo až do druhé sv. války. V Nepomuku působili také lidoví řezbáři, někteří byli také tvůrci proslulé Svatohorské madony. Více než pět století se v okolních lesích provozovalo uhlířství. Ještě na přelomu 19. a 20. století pálili uhlíři v milířích dřevěné uhlí, to sloužilo jako palivo v hutích, sklárnách, hamrech a i v malých kovárnách.

Vesnice Nepomuk prošla za uplynulé dvě stovky let mnoha proměnami. Původními staveními jejich zakladatelů byly dřevěné sruby se střechami zatíženými kameny. Během 19. stol. si nepomučtí postavili modernější roubené chalupy stále ještě v šumavském stylu. Sto let stála ve spodní části obce roubená škola se zvonící na střeše, kde se až do roku 1870 vyučovalo německy. Obyvatelé Nepomuku se však s léty úplně sžili s českým prostředím. Od počátku 20. stol. se stavěly domy z batin – nepálených cihel z jílu a řezané slámy. V 50. letech byly postaveny finské domky, které vhodně doplnily nepomuckou architekturu. V severozápadním cípu obce bylo později postaveno sídliště z jednopatrových typových domů, které dalo lidem moderní a pohodlné bydlení. Významnými stavebními památkami jsou dnes tři roubené nepomucké hájovny postavené ve 30. letech 20. století. Sloh roubených staveb, jejich barevnost a celková zachovalost jsou předmětem obdivu obyvatel vesnice i turistů.

Současnost

Dnes žije trvale v obci přes 200 obyvatel. V letních měsících ožívá vesnice přítomností chalupářů, kteří se zasloužili o záchranu mnoha stavení, která přestavěli většinou s citem pro venkovskou architekturu. Od r. 1997 je Nepomuk součástí přírodního parku Třemšín. Na okraji střední části obce láká kolemjdoucí pěkně

zastřešená studánka, ze které nepomučí občané i lidé ze širokého okolí čerpají kvalitní pramenitou vodu. Nepomuk se v posledních letech rychle mění v moderní obec. Veřejná prostranství kolem návsi, upravená autobusová zastávka, parčík s lavičkami a zejména čistý potok, jsou dobrou vizitkou obce a jejich obyvatel, kteří stále více dělají pro to, aby svým ohleduplným způsobem života osobně přispívali ke zdravému životnímu prostředí svého domova.

V roce 2027 bude obec slavit 300 let od založení obce.

2. Obyvatelstvo

Demografická situace

Počet obyvatel, vývoj

Z hlediska dlouhodobého vývoje počtu obyvatel v obci je zde viditelný pokles především ve válečných a meziválečných letech. od 50. let 20. století zhruba do počátku nového tisíciletí se počet obyvatel snižoval a pohyboval mezi 200 a 300 obyvateli. od r. 2000 do současnosti se počet obyvatel ustálil a pomalu se navyšuje. Lidé spatřují výhodu bydlení v blízkosti klidné přírody a zároveň v dojezdové vzdálenosti větších měst - Rožmitál p. Tř., Příbram.

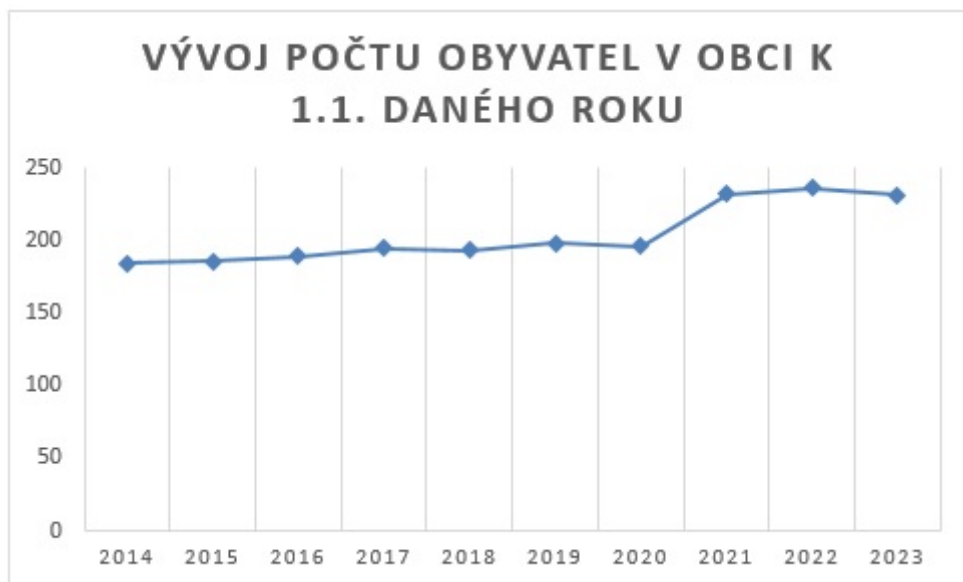
Dlouhodobý vývoj počtu obyvatel obce Nepomuk od roku 1910



Zdroj: ČSÚ, OBCEPRO

Mezi lety 2020 a 2021 se počet obyvatel výrazně navýšil - bylo tak způsobeno územní změnou (dle ČSÚ). Jednalo se o změnu území spojenou s navýšením počtu obyvatel žijících na tomto území. K roku 2023 je v obci 231 obyvatel.

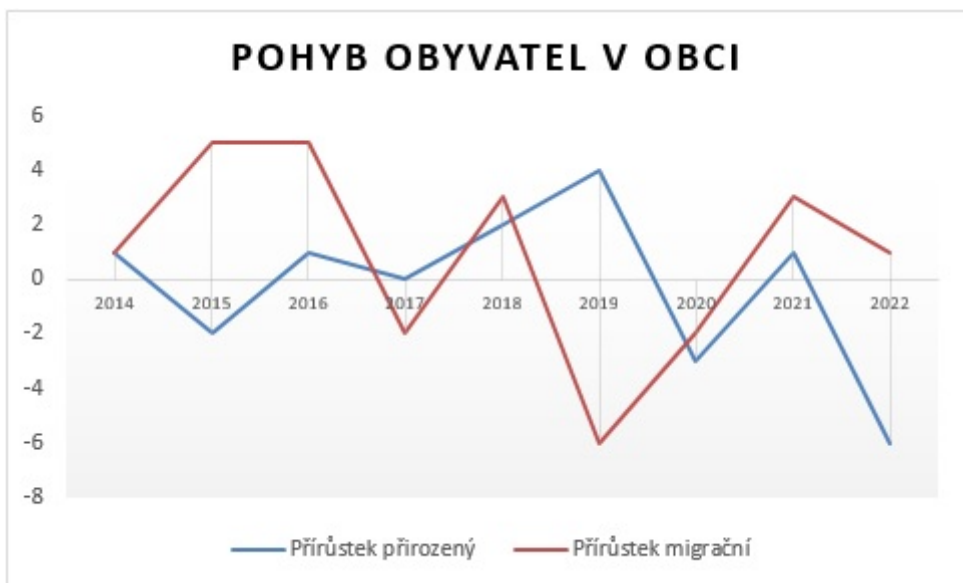
Vzhledem k charakteru obce a jeho klidnému prostředí je obec vyhledávaným místem pro chataře. Spolu s těmito chataři je pak v obci zhruba 500 obyvatel.



Zdroj: ČSÚ, vlastní zpracování

Přirozený přírůstek/úbytek, migrační saldo

Dle grafu níže je viditelné, že saldo migrace lehce převyšuje přirozený přírůstek. S mírnými výkyvy se obě udržuje v kladných hodnotách.



Zdroj: ČSÚ, vlastní zpracování

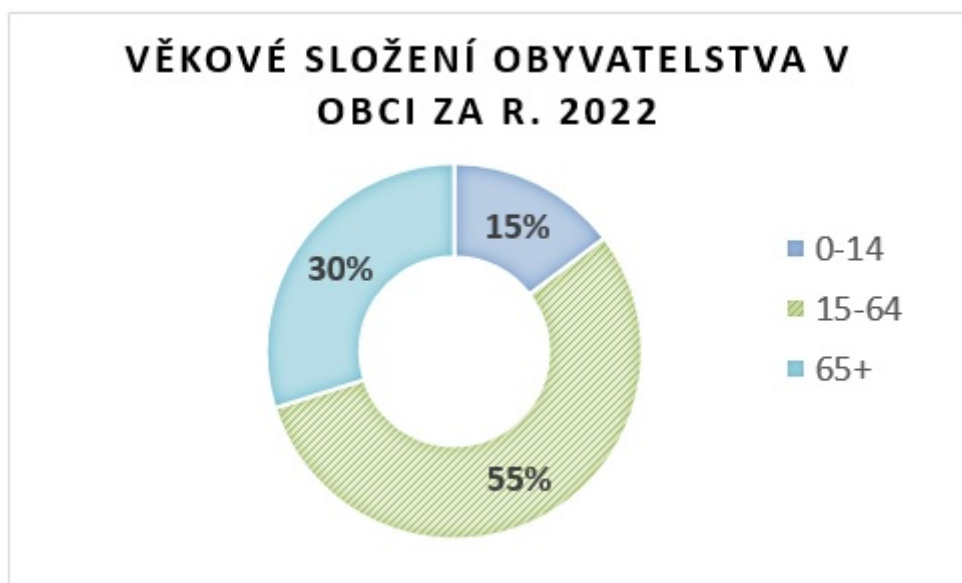
Věkové složení obyvatel

Nejvyšší podíl na celkovém počtu obyvatel v obci zaujímá věková skupina 15-64 let. Jedná se o tzv. produktivní, práceschopné obyvatelstvo. Je zde ovšem poměrně vysoký podíl obyvatel seniorského věku, tzn. 65+. V obcích Středočeského kraje je obecně poměr mezi seniory a dětmi do 15 let věku vyrovnaný.

Index stáří zde dosahuje na hodnotu 202,9. Index je vypočítán jako podíl počtu obyvatel ve věku 65 a

více let a počtu obyvatel ve věku 0-14 let (celkový počet obyvatel bez „nezjištěno“). Pro přepočet na 100 osob ve věku 0-14 let se tento podíl násobí 100.

Pokud celková hodnota indexu stáří dosáhne kupříkladu hodnoty 110, znamená to, že na 110 osob starších 65 let připadá 100 osob ve věku 0-14 let.



Zdroj: ČSÚ, vlastní zpracování

Předpokládaný vývoj podílu dětí a seniorů

Jelikož se jedná o obec s vysokým podílem obyvatel seniorského věku, bude zde do budoucna možná potřeba zajištění služeb pro tyto občany. Službami se v tomto případě myslí zajištění péče o seniory či prostor pro setkávání seniorů.

S prostorem pro setkávání je sto podobné i pro děti. Celkově by obec ráda podpořila komunitní život v obci, i v případě, že by prostory byly zřizovány soukromým vlastníkem.

Vzdělanostní struktura

V obci Nepomuk je dle statistiky Sčítání lidu, domů a bytů z r. 2021 nejvyšší podíl obyvatelstva se středním vzděláním. Vysokoškolsky vzdělaných je zde 9,1 %.

Vzdělanostní struktura obyvatel obce Nepomuk v roce 2021



Zdroj: ČSÚ, OBCEPRO

Sociální situace

Národnostní menšiny

V obci se nevyskytují skupiny občanů zastupující národnostní menšiny. S těmito obyvateli není problém.

Spolková činnost

Vzhledem k velikosti a charakteru obce se zde nenachází žádné aktivní spolky.

Akce pořádané v obci

V obci jsou pořádány během roku různé kulturně-společenské akce:

- dětské dny
- výlety
- divadla
- zábavy
- oslavy MDŽ
- čarodejnice
- Mikuláš
- adventní tvoření

Informování občanů o dění v obci

Znalost prostředí a pospolitost místních je taková, že většina informací týkajících se obce se šíří osobními setkáními či SMS zprávami. Mezi další formy informování občanů o dění v obci patří webová stránky a úřední deska.

3. Hospodářství

Ekonomická situace

Charakter ekonomických aktivit, odvětvová struktura

V obci Nepomuk převažuje podnikatelská činnost v oblasti nemovitostí. Dále pak převažuje oblast stavebnictví, velkoobchodu a maloobchodu či zemědělství, lesnictví a rybářství (dle podniků se zjištěnou aktivitou).

	Registrované podniky	Podniky se zjištěnou aktivitou
Celkem	73	45
A Zemědělství, lesnictví, rybářství	12	5
B-E Průmysl celkem	5	2
F Stavebnictví	12	6
G Velkoobchod a maloobchod; opravy a údržba motorových vozidel	10	6
H Doprava a skladování	2	1
I Ubytování, stravování a pohostinství	4	2
J Informační a komunikační činnosti	1	.
K Peněžnictví a pojišťovnictví	.	.
L Činnosti v oblasti nemovitostí	16	16
M Profesionální, vědecké a technické činnosti	4	2
N Administrativní a podpůrné činnosti	.	.
O Veřejná správa a obrana; povinné sociální zabezpečení	1	1
P Vzdělávání	1	1
Q Zdravotní a sociální péče	.	.
R Kulturní, zábavní a rekreační činnosti	.	.
S Ostatní činnosti	3	2
X nezařazeno	.	.

Zdroj: ČSÚ, vlastní zpracování

Charakteristika klíčových podnikatelských subjektů

V obci je registrováno celkem 73 podnikatelských subjektů, přičemž téměř 61 % je podniků se zjištěnou aktivitou. Z celkového počtu skutečně aktivních podnikatelských subjektů je 40 % fyzických osob podnikajících a 60 % osob právnických.

	Registrované podniky	Podniky se zjištěnou aktivitou
Celkem	73	45
Fyzické osoby	45	18
Fyzické osoby podnikající dle živnostenského zákona	44	17
Fyzické osoby podnikající dle jiného než živnostenského zákona	.	.
Zemědělští podnikatelé	1	1
Právnícké osoby	28	27
Obchodní společnosti	26	25
akciové společnosti	.	.
Družstva	.	.

Zdroj: ČSÚ, vlastní zpracování

Spolupráce s podnikateli, podpora podnikání

Prozatím jedinou formou spolupráce s místními podnikateli je pronájem pozemků k revitalizaci.

Charakter zemědělské výroby

Orná půda v obci zaujímá téměř 12 % celkové plochy. Zemědělci jsou soukromníci zajišťující si svoji vlastní činnost, spolupráce s obcí neprobíhá. Jedná se o rostlinnou výrobu.

Trh práce

Struktura ekonomicky aktivních obyvatel

Ekonomicky aktivní obyvatelstvo v obci se dle SLDB 2021 skládalo především obyvatel mimo pracovní sílu, jako jsou nepracující důchodci, osoby na rodičovské dovolené či žáci/studenti. menší podíl pak bylo pracovní síly v podobě zaměstnaných produktivních obyvatel, pracujících důchodců či osob na mateřské dovolené. Nezaměstnané osoby se počítají do pracovní síly.

v tom podle ekonomické aktivity									
pracovní síla	v tom				mimo pracovní sílu	z toho			nezjištěno
	zaměstnaní	z toho		nezaměstnaní		nepracující důchodci	osoby na rodičovské dovolené	žáci, studenti	
		pracující důchodci	osoby na mateřské dovolené						
101	89	13	1	12	128	70	4	34	4

Zdroj: ČSÚ/SLDB 2021, vlastní zpracování

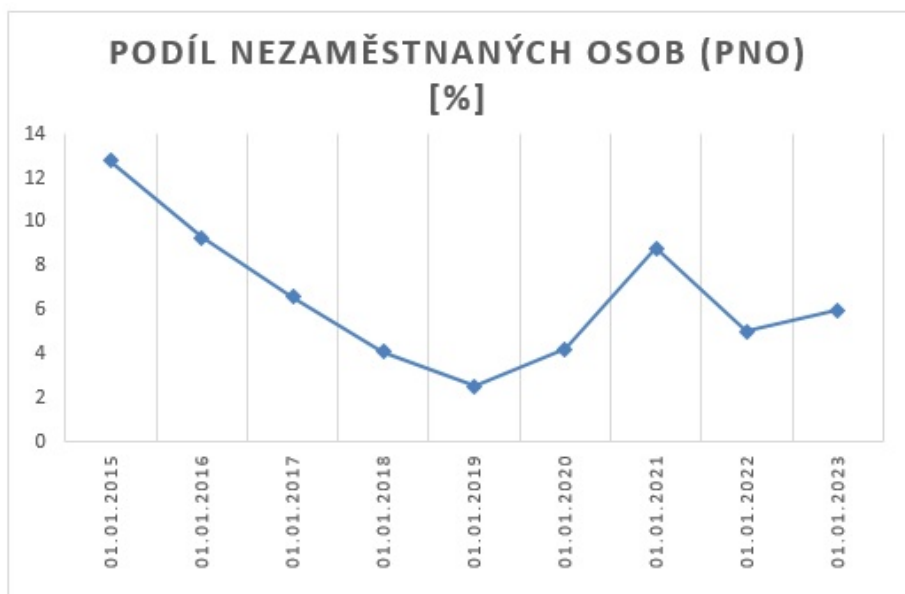
Míra nezaměstnanosti, vývoj

	Uchazeči o zaměstnání (UoZ)	Dosažitelní uchazeči 15 - 64	Obyvatelstvo 15 - 64	Podíl nezaměstnaných osob (PNO) [%]	Volná pracovní místa (VPM)
01.01.2015	16	16	125	12,8	0
01.01.2016	11	11	118	9,3	0
01.01.2017	8	8	121	6,6	0
01.01.2018	5	5	121	4,1	0
01.01.2019	3	3	119	2,5	0
01.01.2020	5	5	118	4,2	0
01.01.2021	10	10	114	8,8	0
01.01.2022	8	7	139	5	0
01.01.2023	8	8	133	6	0

Zdroj: MSPV, vlastní zpracování

Od r. 2014 vystřídal ve statistikách původní "počet nezaměstnaných osob" ukazatel "podíl nezaměstnaných osob" vyjádřený v procentech. Podíl nezaměstnaných osob vyjadřuje podíl dosažitelných uchazečů o zaměstnání ve věku 15 - 64 let ze všech obyvatel ve stejném věku.

Tento ukazatel v čase průběžně klesal, mez lety 2020 a 2021 se navýšil, za což ovšem může být zodpovědná celosvětová situace v souvislosti s pandemií Covid-19.



Zdroj: MPSV, vlastní zpracování

Dojízdka a vyjízdka za prací

Pracující obyvatelstvo dojíždí nejčastěji do Rožmitálu p. Třemšínem, Příbrami, Březnice či do Německa. V případě soukromých podnikatelů je možné, že svoji ekonomickou činnost vykonávají v rámci svých domovů a proto nemusí za prací dojíždět.

Opatření na podporu zaměstnanosti

Obec najímá pracovníka na údržbu obce. Tím podporuje zaměstnanost v obci.

Cestovní ruch

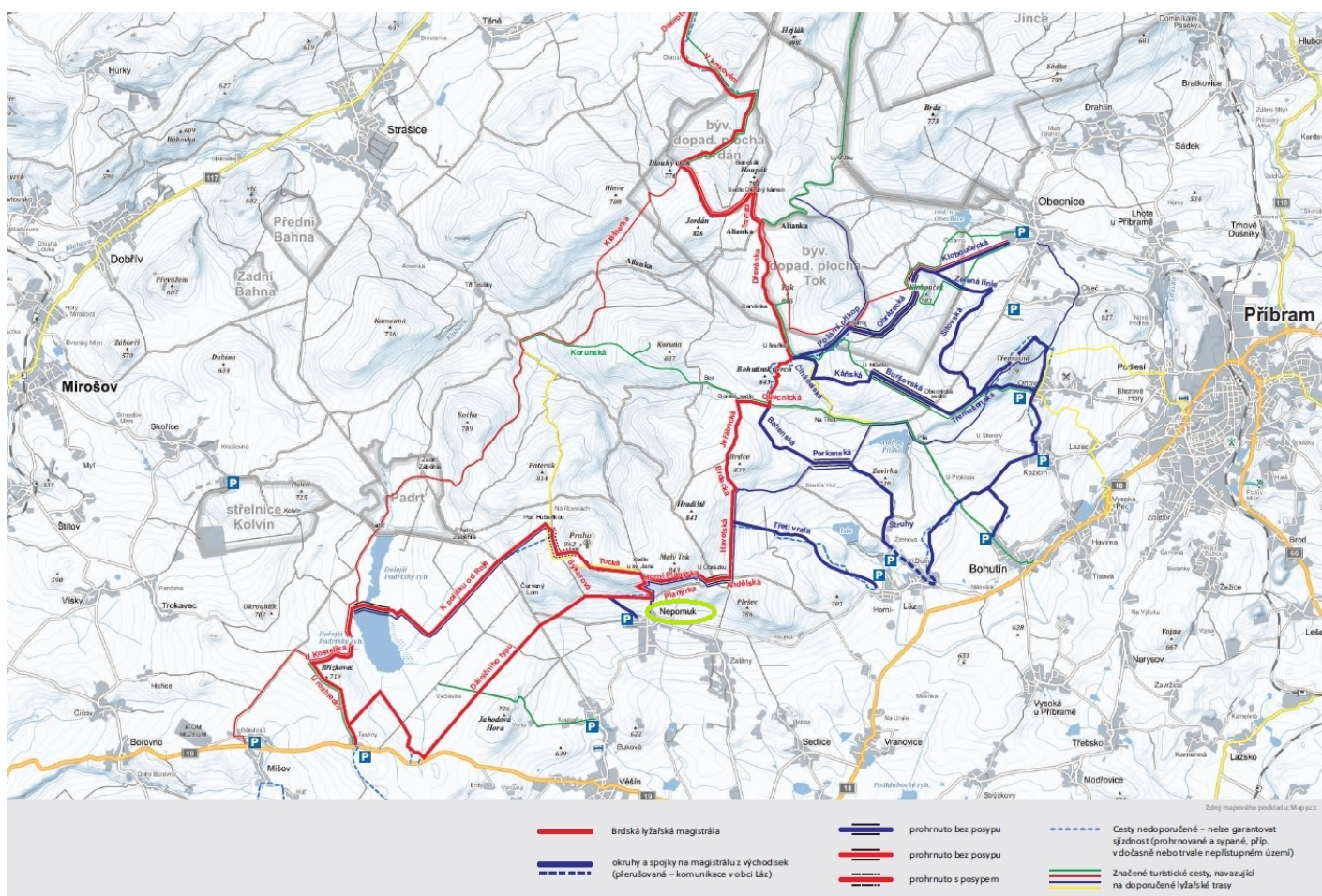
Atraktivita cestovního ruchu

V obci se nachází především požární nádrž sloužící jako koupaliště. Koupaliště je v letních měsících hojně navštěvováno.

Díky zpřístupnění bývalého vojenského prostoru jsou zdejší lesy vyhledávaným cílem jak pěších, tak také cyklo turistů. Pro tyto turisty prozatím není rozvinuta infrastruktura a služby. Nachází se zde pouze hospůdka s názvem Cykloklub Brdy-Nepál.

Bežkařské trasy

Územím obce prochází v zimních měsících běžkařské trasy, které jsou hojně využívány.



Zdroj: <https://nepomuk-pb.cz/wp-content/uploads/2019/11/bezky-18-19.jpg>

Turistická infrastruktura

Mimo kiosku Cykloklub Brdy-Nepál se v obci nachází také místní pohostinství a několik soukromých ubytovatelů. Infrastruktura pro cestovní ruch zde není příliš rozvinuta. Obchod zde býval, ale nyní již není v provozu.

4. Infrastruktura

Technická infrastruktura

Zásobování pitnou vodou, vodovod

V obci je zaveden vodovodní řád. Na území obce se nachází 2 studny. V r. 2021 byl zajištěn posilovací vrt. Dále mají obyvatelé své vlastní soukromé vrty.

Kanalizační síť, ČOV, technický stav

Obec je z malé části odkanalizovaná. Dále je plánována rekonstrukce staré kanalizační sítě, intenzifikace septiku a napojení na plánovanou ČOV.

Plynofikace

Obec není plynofikována.

Zásobování teplem

Obyvatelé si teplo zajišťují několika způsoby - nejčastěji je to topení dřevem, dále elektřinou či tepelnými čerpadly.

Stav a kapacity ostatní technické infrastruktury

V obci je v budoucnu plánováno zavedení optické sítě pro internet. Elektrické vedení bude také potřebovat rekonstrukci spolu s osvětlením v obci.

Nakládání s odpady

V rámci komunálního odpadu je v obci zaveden systém tzv. známek. Barevné známky jsou přidělovány dle množství odpadu dané domácnosti. Různé druhy známek jsou pak vyváženy se svojí specifickou frekvencí.

- Zelená známka - 1 x za týden
- Červená známka - kombinovaný svoz
- Žlutá známka - 1 x za 2 týdny
- Modrá známka - 1 x za měsíc

Tříděný odpad

V obci jsou kontejnery na tříděný odpad, nedaleko místní restaurace. Tříděny jsou základní druhy odpadů:

- plast
- sklo
- papír
- kov

Kontejner na **textil** bude v obci zřízen.

Použité oleje

Na OÚ obce je do sběrné nádoby možné donést přepálený rostlinný olej a tuk v pevně uzavřených a neporušených PET lahvích.

Nebezpečný odpad

Obecní úřad ve spolupráci se společností Západočeské komunální služby a.s. pořádají sběr nebezpečných odpadů z komunální sféry. Svozové dny jsou vždy včas oznámeny.

Přijímány jsou následující základní druhy odpadů:

- Léky všeho druhu včetně mastí a roztoků
- Zbytky starých barev, obaly z plastů a plechovky od barev
- Zářivky, výbojky, televizory, rádia, pračky
- Všechny druhy baterií, akumulátorů a autobaterií včetně náplní
- Upotřebené motorové oleje v uzavřených nádobách
- Lednice
- Pneumatiky – osobní

Mimo nebezpečný odpad probíhá zpravidla 1x ročně sběr **velkoobjemového** odpadu.

Sběrný dvůr

V obci není zřízen klasický sběrný dvůr, avšak funguje zde sběrné místo na bioodpad a větve. Toto sběrné místo se uzavírá po dobu zimního období.

Dopravní infrastruktura

Čísla a kategorie komunikací procházejících obcí

Obcí prochází několik silnic III. třídy.

Vzdálenost obce od nájezdu na dálnici / rychlostní komunikaci

Vzhledem ke své poloze je obec umístěna poměrně daleko od nájezdu na dálnici. Jedná se o vzdálenost zhruba 20 km k dálnici D4. Dálnice D4 (dříve rychlostní silnice R4) je dálnice vedoucí z Prahy jihozápadním směrem. Trasa sleduje přibližně trasu historické Zlaté stezky a silnice I/4, která spojuje Prahu a západní polovinu Jihočeského kraje. V provozu je 37,2 km.

Dopravní zátěž obce

Větší dopravní zátěž způsobovaly nákladní automobily se dřevem v době kůrovcové kalamity. V současnosti není s průjezdem nákladních automobilů problém.

Technický stav komunikací

Nejhorší stav je u komunikace směrem na obec Buková. Tato komunikace je ve vlastnictví obce a proto je v její kompetenci zasadit se o její opravu.

Železniční doprava

Železniční trať ani stanice na území obce nejsou. Obec je obsluhována pouze autobusovou dopravou.

Cyklostezky a cyklotrasy

Obcí vedou cyklotrasy:

- č. 2251
- č. 2273A
- č. 8190
- č. 8244

Místní komunikace

Údržba a zimní údržba

Údržbu místních komunikací zajišťuje obec sama spolu s najatým pracovníkem. V rámci techniky na údržbu zeleně a komunikací v obci je nutné zajistit potřebné modernější vybavení.

Parkovací místa

Parkovací místa jsou zřízena u budovy obecního úřadu a také u místního pohostinství.

Dopravní obslužnost

Zapojení obcí do integrovaného systému dopravy

Obec je zapojena do systému integrované dopravy PID. Obcí projíždí linka:

- 495 Nepomuk - Březnice - Mirovice

Kvalita spojení

V době školy jsou autobusy poměrně vytíženy. Zato mimo školní rok nejsou vytíženy prakticky vůbec. O víkendy zde autobusová doprava nejezdí. Obyvatelé jsou zvyklí všude se dopravit v rámci vlastních dopravních prostředků.

5. Vybavenost obce

Zdravotnictví

Lékařské služby v obci

V obci se nenachází žádné zařízení poskytující zdravotnické služby. Nejčastěji využívané lékařské služby jsou ve městě Březnice, která je vzdálena 15 km. Dále je možné využít lékařské služby v Rožmitálu pod Třemšínem, kde nachází městské zdravotnické zařízení.

V případě náhlých situací vyžadující zásah rychlé zdravotnické služby dojíždí záchranáři z Příbrami.

Sociální péče

Komunitní plánování sociálních služeb

Komunitní plán sociálních služeb má zajištěno město Příbram. Vzhledem ke své velikosti a charakteru okresního města je zde zřízen komunitní plán. V případě tíživých životních situací jsou občané přeměrováni na odbor sociálních služeb města Příbram, potažmo dalších organizací. Tyto organizace poskytují služby jako:

- Azylový dům
- Centrum pro zdravotně postižené
- Farní charita
- K-centrum – odborné sociální poradenství, kontaktní centrum, terénní programy, programy primární prevence
- Okresní organizace svazu tělesně postižených
- SANCO – odlehčovací služby, denní stacionář, domov se zvláštním režimem, sociálně aktivizační služby
- Pečovatelská služba
- Tísňová péče
- Sociální poradenství a rehabilitace

a další.

Rožmitál pod Třemšínem

Domov pro seniory se nachází ve městě Rožmitál pod Třemšínem. To také zřizuje Pečovatelskou službu. Posláním Pečovatelské služby města Rožmitál pod Třemšínem je umožnit občanům, u kterých došlo vlivem vyššího věku, nemoci nebo zdravotního postižení ke snížení soběstačnosti, žít kvalitní život v jejich domácím prostředí co nejdéle.

Podmínky pro život seniorů v obci

Obyvatelé seniorského věku nejčastěji žijí ve svých domovech bez potřeby umístění do domovů s příslušnou péčí. Péče v jejich vlastním prostředí pak zajišťují rodiny těchto občanů popř. pečovatelská služba.

V obci probíhá rozvoz obědů.

Školství

Kvůli neznalosti českého jazyka, nemohly děti z Nepomuku chodit do školy v Rožmitále, a tak děti vzdělával některý ze sousedů ve své světnici. Kolem roku 1780 byla z příspěvků všech obyvatel, postavena na návsi škola. Byla to roubená budova se zvoničkou, protože v dřívějších dobách byl učitel i zvoníkem. Podle nalezeného starého rozvrhu se zde vyučovalo náboženství, čtení, krasopis, diktando, počty a písemnosti. V roce 1882 byla škola rozšířena o druhou třídu, pro kterou byla najata místnost v domě č. 4. V roce 1883 se ve škole začaly vyučovat ženské ruční práce. Škola a pronajatá místnost byly svými podmínkami pro vyučování nevhodné, proto byla v roce 1897 vystavěna nová jednopatrová budova, která byla i vysvěcena. Učitel Vaniš, který zemřel v roce 1899, byl zakladatelem školní kroniky a knihovny. Jeho nástupce založil školní zahradu, kterou osázel stromy a poté do ní umístil i letní tělocvičnu. Po vystavení nové školy v roce 1897, sloužila stará škola jako byt pro učitele, poté jako obecní chudobinec. Zbourána byla v květnu 1914. Zvonička z ní byla poté dána na kapli a na místě bývalé staré

školy byl umístěn pomník padlým.

Budova nové školy však postupem let přešla do soukromého vlastnictví a později byla zbourána.

Kultura a péče o památky

Podmínky pro kulturní aktivity

Jelikož obec Nepomuk nedisponuje budovou, která by mohla sloužit pro kulturně-společenské aktivity, není zde příliš možností pro pořádání těchto akcí ve vnitřních prostorách. Případné kulturní akce se pak konají v místním hostinci.

V minulosti dojíždělo do obce ochotnické divadlo, které nabízelo bohatý program. Kulturní zařízení jsou pak v nedalekém Rožmitále p. Třemšínem či v Příbrami.

Kulturní památky

Mezi památky, které lze v obci najít patří následující:

- kříž
- dřevěná zvonička
- 2x Pomník obětem 1. a 2. světové války
- pramen studánky



Zvonička, zdroj: webové stránky obce

Kaplička

V minulosti se v obci nacházela také kaplička, která však byla zbourána. Obec má však největší snahu obnovit tuto kapličku a znovu ji vystavět.

Sport a tělovýchova

Dětské hřiště se v obci nachází u místního pohostinství a koupaliště. Dále je také hřiště u bytové zástavby. Na tomto hřišti jsou umístěny branky a je zde možné hrát různé míčové hry.

Sportovní a volnočasová zařízení

V obci se nachází požární nádrž, která je v letních měsících hojně navštěvována. V zimních měsících se z této vodní plochy stává kluziště.

Dostupnost sportovních zařízení v okolních obcích

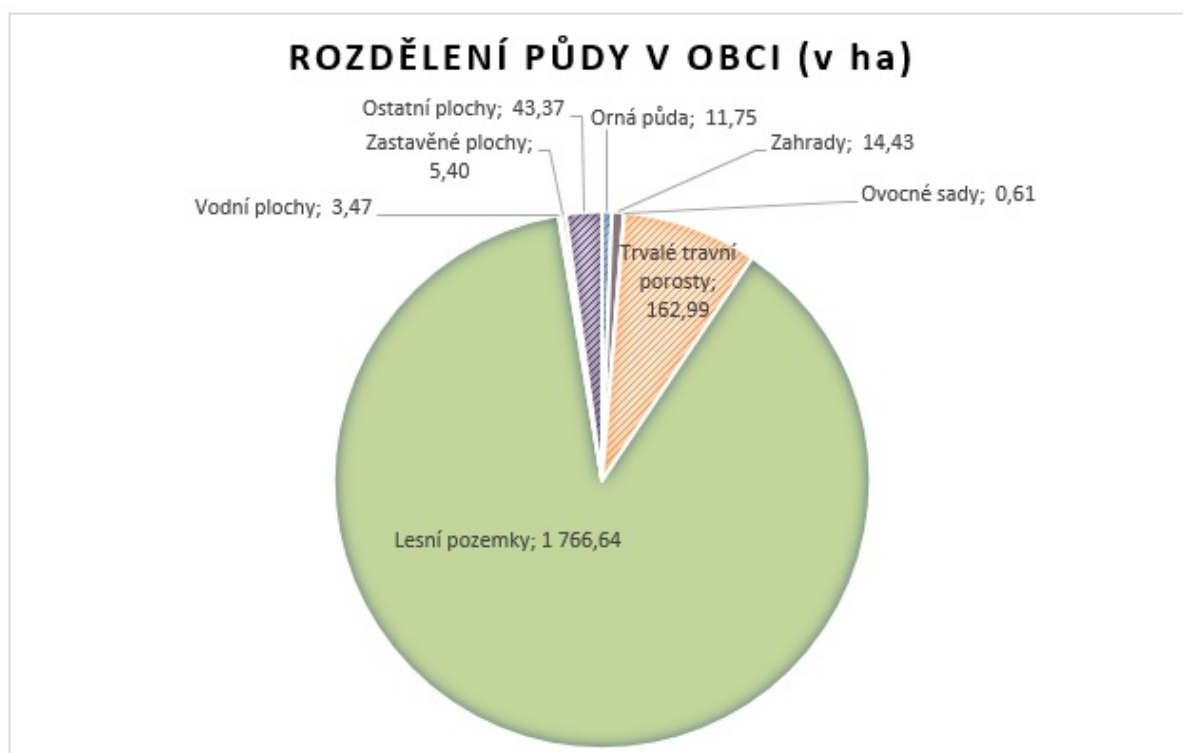
Širokou škálu dalšího sportovního vyžití pak mají obyvatelé k dispozici v Rožmitále p. Třemšínem a Příbrami, jejichž dojezdová vzdálenost je velmi příznivá.

6. Životní prostředí

Stav životního prostředí

Půdní fond, členění

Vzhledem k charakteru obce a jeho umístění v krásné krajině brdských lesů není divu, že právě lesní pozemky zaujímají 88 % celkové výměry obce. Dále jsou zde trvalé travní porosty, orná půda či zahrady. Zastavěné území zaujímá pouze 0,26 %. Obec je význačná právě klidným prostředím, nízkým počtem obyvatel a blízkostí k lesům.



Zdroj: ČSÚ, vlastní zpracování

V případě velkých srážek či přivalových dešťů je riziko zatopení částí obce přiléhajících k lesům. Obec je

protkána sítí trativodů, tudíž se riziko zatopení snižuje.

Pozemkové úpravy v obci

V současné době se neuvažují pozemkové úpravy. Do budoucna však toto bude muset být řešeno.

Vlastní proces pozemkových úprav je upraven zákonem č. 139/2002 Sb., o pozemkových úpravách a pozemkových úřadech (dále jen „zákon“). Pozemkovými úpravami se prostorově a funkčně uspořádávají pozemky, scelují se nebo dělí a zabezpečuje se jejich přístupnost. V těchto souvislostech původní pozemky zanikají a zároveň se vytvářejí pozemky nové, ke kterým se uspořádávají vlastnická práva a související věcná břemena. Současně se jimi zajišťují podmínky pro zlepšení životního prostředí, ochranu a zúrodnění půdního fondu, lesní hospodářství a vodní hospodářství zejména v oblasti snižování nepříznivých účinků povodní a sucha, řešení odtokových poměrů v krajině a zvýšení ekologické stability krajiny. Výsledky pozemkových úprav současně slouží pro obnovu katastrálního operátu a jako neopomenutelný podklad pro územní plánování. (Zdroj: Státní pozemkový úřad)

Kvalita ovzduší

S výjimkou topné sezony není ovzduší v obci nijak výrazně znečišťováno.

Ochrana životního prostředí

Chráněná území

CHKO Brdy

Jak již bylo zmíněno v kap. 1 Území, obec je součástí Chráněné krajinné oblasti Brdy.

- rozloha CHKO: 345 km²
- nadmořská výška: 410 - 865 m n. m.
- vyhlášení: 1. 1. 2016
- 13 maloplošně zvláště chráněných území, 7 přírodních rezervací a 6 přírodních památek
- Chráněná krajinná oblast se rozkládá na území Středočeského a Plzeňského kraje.
- Území chráněné krajinné oblasti se člení do 4 zón odstupňované ochrany přírody

Z druhů jmenovaných v kap. 1 se pak v obci, především pak u tůní, vyskytují raci, žáby, apod.

Střety rozvojových záměrů s ochranou přírody

Vzhledem k umístění obce v CHKO, soustavě Natura 2000 a přírodním parku Třemšín, je zde riziko střetu rozvojových zájmů se zástupci ochrany přírody. Doposud však při realizaci těchto záměrů nenastal žádný problém. Obec se vždy bude snažit vyjít vstříc a zajistit ochranu přírody při realizaci svých projektů.

Zároveň ze strany obce bude vyvíjena snaha nepodporovat velké developerské projekty právě v zájmu ochrany přírody a zachování rázu obce.

7. Správa obce

Obecní úřad a kompetence obce

Matriční úřad: Městský úřad Rožmitál pod Třemšínem – Matrika

Stavební úřad: Městský úřad Rožmitál pod Třemšínem – stavební úřad

Finanční úřad: Finanční úřad pro Středočeský kraj -územní pracoviště Příbram

Pověřený úřad: Rožmitál pod Třemšínem

obec s rozšířenou působností: Příbram

Czech POINT: ANO

Pošta: Ne

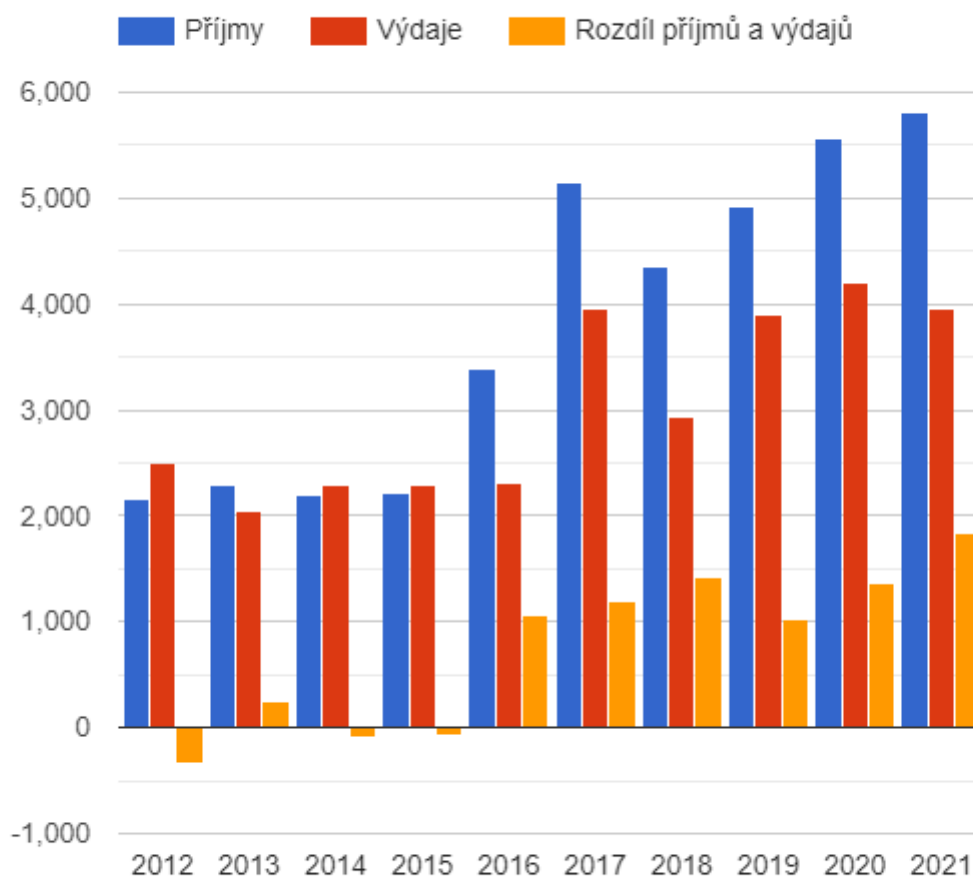
Počet zaměstnanců obce

Obec má uzavřeny pracovní poměry ve formě dohod, nikoli pracovních smluv. Jedná se o pracovníky pro údržbu obce.

Hospodaření a majetek obce

Dle grafu níže lze konstatovat, že obec se svými finančními prostředky hospodaří velice dobře, v každém roce příjmy obce značně převyšují obecní výdaje. Vzhledem k velikosti obce nejsou příjmy příliš vysoké, a proto je důkladně zvažováno jejich využití.

Vývoj rozpočtového hospodaření v obci Nepomuk v letech 2012 - 2021 (v tis. Kč)



Zdroj: ČSÚ

Získané nenárokové dotace v posledních 5 letech

- Javorová alej u obce Nepomuk pod Třemšínem 01.03. 2020
- Výsadba stromořadí v katastru obce Nepomuk p. Tř. 01.03. 2021

Nemovitý majetek obce, jeho stav a způsob využívání

Nemovitým majetkem obce je budova OÚ a některé pozemky. Pozemky jsou pronajímány.

Bezpečnost

Řízení krizových situací (krizový plán, povodňový plán)

Obec má pro případ mimořádných událostí zřízen krizový i povodňový plán. Stejně tak je zřízena krizová komise.

Rizika živelních pohrom a jejich předcházení

Velké srážky či přívalových dešťů mohou způsobit zatopení částí obce přiléhajících k lesům. Dále je v případě vichřic riziko polomů.

Začlenění do integrovaného záchranného systému

V případě krizových a mimořádných událostí do obce Nepomuk dojíždí hasičské jednotky z měst Rožmitál pod Třemšínem či Příbram, jejichž dojezdová vzdálenost je dobrá.

Varování obyvatel před nebezpečím

Zastavěnost obce Nepomuk je poměrně malá a proto zde panují dobré sousedské vztahy a lidé se zde většinou dobře znají. V případě nutnosti se tedy obyvatelé dokáží informovat o dění v obci mezi sebou navzájem, popř. osvědčenou formou jsou SMS zprávy.

Kriminalita a přestupky v obci

V obci je pozorován občasný vandalismus, popř. shromažďování odpadu na místech, která k tomu nejsou určena. Prozatím je prevence řešena fotopastmi, do budoucna je možné zvažovat další systém monitoringu těchto přestupků.

Vnější vztahy a vazby

Členství obce v organizacích a sdruženích

MAS Podbrdsko, z.s.

Obec je od r. 2023 zahrnuta v územní působnosti MAS Podbrdsko (schváleno usnesením č.8/2023 ze dne 24.9.2023).

A.2 Východiska pro návrhovou část

SWOT analýza

Silné stránky

- Hospodaření obce
- Blízkost přírody
- Klidné prostředí v obci
- Umístění v CHKO
- Potenciál pro rozvoj služeb pro děti/seniory
- Nízká úroveň nezaměstnanosti
- Poloha obce
- Soběstačnost v zajištění tepla do domácností
- Dobrá dojezdová vzdálenost vůči větším městům
- Systém nakládání s odpady
- Požární nádrž
- Dobrý stav životního prostředí

Slabé stránky

- Vandalismus
- Špatný stav kanalizační sítě
- Vysoký index stáří
- Absence spolků
- Absence ČOV
- Špatný stav silnice směr Buková
- Zaniklá kaplička v obci

Příležitosti

- Revitalizace vodních ploch
- Zlepšení péče o prostředí v obci
- Zajištění lepšího stavu technické infrastruktury
- Oprava komunikací v havarijním stavu
- Oprava veřejného osvětlení v obci
- Podpora obnovy kulturních a dalších památek
- Péče o občany v obci
- Prohlubování dobrých sousedských vztahů a důvěry vůči OÚ
- Nauka o usměrňování návštěvníků na území obce, péče o kvalitní cestovní ruch
- Odkup budov pro potřeby obce

Hrozby

- Nevhodné dotační možnosti
- Nedostatek finančních prostředků obce
- Velká konkurence v rámci dotačních výzev
- Konkurence při rozvoji obce v podobě velkých developerských projektů
- Ztráta venkovského a klidného rázu obce

B. NÁVRHOVÁ ČÁST

B.1 Strategická vize

Vize je formulace stavu, kterého chce obec za dobu realizace tohoto strategického plánu dosáhnout. Jedná se o cíl v rámci střednědobého horizontu. Vize je formulována v čase přítomném, což symbolicky značí již dosažený stav, který si obec ve svém plánu vytyčila.






Vize obce Nepomuk

Obec Nepomuk je obcí přiléhající ke klidným a rozlehlým lesům CHKO Brdy. V obci panuje přátelská atmosféra, prostředí v obci je věnována náležitá péče, stejně tak vodním plochám, které jsou revitalizovány. Technická infrastruktura je vybudována v místech, kde je potřeba a svedena do vybudované ČOV. Návštěvnost - především cyklo návštěvníků je usměrňována vhodným značením a infrastruktura pro cestovní ruch v podobě mobiliáře pro návštěvníky a služeb je také zajištěna bez narušení života v obci. Díky získaným prostorám je možné provozovat kulturně-společenské aktivity po celý rok.


B.2 Cíle, opatření a aktivity

 Vysoká důležitost  Střední důležitost  Nízká důležitost

Cíl 1.: „Infrastruktura v obci“

Opatření 1.1.: „Technická infrastruktura“	Od - do	Odpovědnost	Náklady (tis. Kč)	Zdroj financování
 1.1.1. „Výstavba ČOV a rekonstrukce kanalizace“	2023 - 2033	obec		Vlastní + externí
 1.1.2. „Celková údržba a rekonstrukce technické infrastruktury“	2023 - 2033	obec		Vlastní + externí
Opatření 1.2.: „Dopravní infrastruktura“	Od - do	Odpovědnost	Náklady (tis. Kč)	Zdroj financování
 1.2.1. „Kompletní oprava silnice směr Buková“	2023 - 2033	obec		Vlastní + externí
Opatření 1.3.: „Ostatní infrastruktura“	Od - do	Odpovědnost	Náklady (tis. Kč)	Zdroj financování
 1.3.1. „Rekonstrukce veřejného osvětlení v obci“	2023 - 2033	obec		Vlastní + externí
 1.3.2. „Zavedení optických sítí“	2023 - 2033	obec		Vlastní + externí

Cíl 2.: „Sport a volný čas“

Opatření 2.1.: „Rekonstrukce ploch pro sport a volný čas v obci“	Od - do	Odpovědnost	Náklady (tis. Kč)	Zdroj financování
 2.1.1. „Oprava hřiště pro sport a volný čas“	2023 - 2033	obec		Vlastní + externí

Cíl 3.: „Služby pro občany obce“

Opatření 3.1.: „Sociální péče“	Od - do	Odpovědnost	Náklady (tis. Kč)	Zdroj financování
3.1.1. „Automobil pro sociální služby“	2023 - 2033	obec		Vlastní + externí

Cíl 4.: „Péče o obec“

Opatření 4.1.: „Péče o zeleň v obci“	Od - do	Odpovědnost	Náklady (tis. Kč)	Zdroj financování
4.1.1. „Pořízení stroje na údržbu obecní i zimní údržba“	2023 - 2033	obec		Vlastní + externí
4.1.2. „Konstantní péče o zeleň“	2023 - 2033	obec		Vlastní
Opatření 4.2.: „Vodní plochy“	Od - do	Odpovědnost	Náklady (tis. Kč)	Zdroj financování
4.2.1. „Revitalizace vodních ploch v obci“	2023 - 2033	obec		Vlastní + externí
4.2.2. „Rekultivace vodního koryta vedeného obcí“	2023 - 2033	obec		Vlastní + externí
Opatření 4.3.: „Majetek obce“	Od - do	Odpovědnost	Náklady (tis. Kč)	Zdroj financování
4.3.1. „Rekonstrukce OÚ popř. jeho zázemí“	2023 - 2033	obec		Vlastní + externí
4.3.2. „Odkup budov pro potřeby obce“ - např. pro kulturně-společenské akce, sociální práci, vzdělávání	2023 - 2033	obec		Vlastní + externí

Cíl 5.: „Kultura a péče o památky“

Opatření 5.1.: „Obnova zaniklých památek v obci“	Od - do	Odpovědnost	Náklady (tis. Kč)	Zdroj financování
5.1.1. „Obnova zaniklé kapličky na novém místě v obci“	2023 - 2033	obec		Vlastní + externí

Cíl 6.: „Cestovní ruch“

Opatření 6.1.: „Infrastruktura pro cestovní ruch“	Od - do	Odpovědnost	Náklady (tis. Kč)	Zdroj financování
6.1.1. „Zajištění infrastruktury pro cestovní ruch“ dle potřeby - záleží na správě CHKO, nutné k usměrnění návštěvníků.	2023 - 2033	obec + CHKO		Vlastní + externí

B.3 Podpora realizace programu

Realizace programu rozvoje obce

Za zajištění realizace programu rozvoje je zodpovědný starosta, místostarosta a zastupitelstvo. Zastupitelstvo, starosta, místostarosta obce koordinují všechny činnosti a aktivity, které povedou k naplnění Programu rozvoje obce. Úspěšnost realizace PRO a naplnění jednotlivých cílů závisí také na efektivní spolupráci všech aktérů, kterými je samotná obec, spolky, občané a subjekty v obci.

Zajišťování a naplňování programu rozvoje obce Nepomuk

Zajištění naplnění programu bude mít na starosti zastupitelstvo, v čele se starostou obce.

Monitoring plnění Programu rozvoje obce

Sledování bude probíhat prostřednictvím Zprávy o plnění, která bude přednesena na zastupitelstvu obce vždy k 31.12. Za zpracování zprávy o plnění je zodpovědný starosta obce, který zajišťuje sběr dat potřebný pro monitoring a hodnocení plnění. Hodnocení plnění probíhá na zastupitelstvu obce. Je sledováno zejména:

- naplňování aktivit, které byly na daný rok naplánovány, jejich realizace, či případná nerealizace a důvod proč nebyly realizovány
- projednání změn PRO
- schvalování aktualizace

Spolu s těmito aktivitami bude prováděno i přehodnocování jednotlivých záměrů z hlediska jejich možnosti a potřebnosti jejich realizace a bude také zkontrolováno nastavení priorit záměrů.

Aktualizace PRO

Program rozvoje obce je nutno průběžně upravovat a aktualizovat jeho části. Dílčí revize budou probíhat v případě potřeby - úpravy stávajících aktivit, zařazení nových či vyřazení neaktuálních. Podkladem pro tyto revize mohou být např. výstupy z monitoringu či zápisy z jednání zastupitelstva. Dílčí revize se nemusí schvalovat na ZO. Aktualizace zásadní a zasahující do celého dokumentu budou vždy schváleny zastupitelstvem obce.

Zpřístupnění dokumentu

Dokument bude zveřejněn na internetových stránkách obce a zároveň bude k nahlédnutí, případně i k zapůjčení v listinné podobě na obecním úřadě.