




# PROGRAM ROZVOJE OBCE ÚHOLIČKY



NA OBDOBÍ LET  
**2024 - 2030**

# Úvod

---

**Program rozvoje obce** (dále jen PRO) je dlouhodobý programový dokument vytyčující záměry obce na období 2024-2026 s přesahem do období 2027-2030. Jde tedy o dokument, který se neomezuje pouze na jedno volební období zastupitelstva obce. Formuluje strategii rozvoje celého území obce, včetně komunity a jejího fungování.

PRO usiluje o dosažení rovnováhy mezi tím, co občané chtějí a tím, co je dosažitelné. Rovnováhy mezi dalším rozvojem a ochranou stávajících přírodních a kulturních hodnot.

PRO je podkladem pro rozvojové aktivity a územní plánování v Úholičkách i v regionu. Přispívá k tomu, aby obec efektivně využívala finanční prostředky jak z vlastního rozpočtu, tak i z vypsanych dotačních titulů. Dokument umožní zastupitelům koncepční plánování rozvoje obce.

PRO umožní obci:

- naplňovat dlouhodobé cíle a strategickou vizi obce
- koordinovat aktivity a zájmy různých subjektů působících v obci
- prosazovat a chránit veřejný zájem
- stanovit priority obce a místních obyvatel

Dokument, navazující na PRO je rozpočtový výhled obce na příslušné období a rozpočet obce na příslušný rok.

Další dokumenty, které souvisí s PRO:

- Plán rozvoje sportu obce Úholičky
- Koncepce péče o seniory
- Fond obnovy technické infrastruktury - pravidla

# A. ANALYTICKÁ ČÁST

---

## A.1 Charakteristika obce

### 1. Území

#### Geografická poloha a území

Obec Úholičky se nachází na severozápad od Prahy ve Středočeském kraji v okrese Praha - západ, ve správním obvodu ORP Černošice. Vzhledem k blízkosti Prahy je o bydlení v obci zájem, obec si však hájí svoji malou zastavěnost a dostatek okolní přírody.

Úholičky mají k 1.1.2023 817 obyvatel. Rozkládají se na rozloze 431,58 ha. Hustota zalidnění je 187,91 obyvatel/km<sup>2</sup>.

Struktura využití půdy v obci Úholičky v roce 2021



Zdroj: ČSÚ

## 2. Obyvatelstvo

**Počet obyvatel k 1.1.2023 činil 817,00**

**Dlouhodobý vývoj počtu obyvatel obce Úholičky od roku 1910**



Zdroj: ČSÚ

**Vývoj počtu obyvatel obce Úholičky v letech 2012 - 2021**



Zdroj: ČSÚ

## Věková struktura obyvatel obce Úholičky v roce 2021



Zdroj: ČSÚ

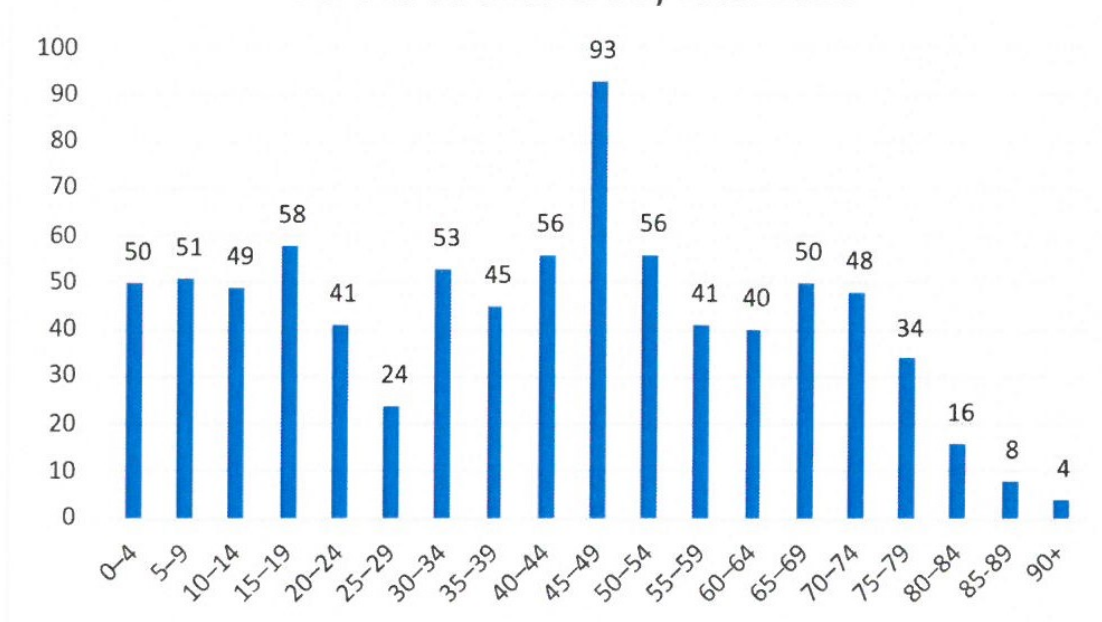
## Věkové poměry v obci Úholičky v roce 2021

	Počet obyvatel v roce 2021	0-14 let (%)	65 a více let (%)	Index stáří
Úholičky	811,00	18,37%	19,24%	104,70
<b>ORP ČERNOŠICE</b>	151 093,00	19,59%	13,89%	76,64
<b>Okres Praha-západ</b>	151 093,00	20,96%	16,06%	76,64
<b>Středočeský kraj</b>	1 386 824,00	17,92%	18,89%	105,43
<b>ČR</b>	10 515 436,00	16,10%	20,63%	128,10
<b>Tursko</b>	819,00	17,34%	16,24%	93,66
<b>Únětice</b>	829,00	24,97%	16,04%	64,25

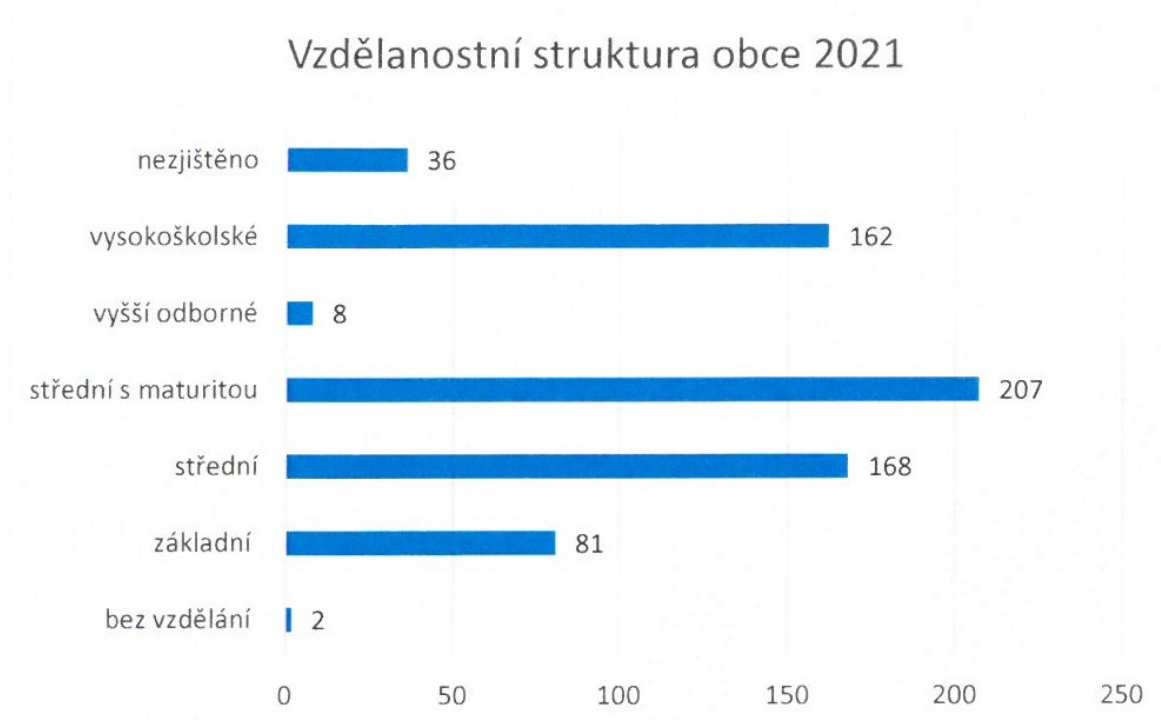
Zdroj: ČSÚ

Z této tabulky je patrné, jak si stojí Úholičky v rámci ORP, v rámci Středočeského kraje i ČR. Srovnatelné podle počtu obyvatel je obec Tursko a Únětice, se kterými naše obec i sousedí. Od roku 2011 se nám zvýšil index stáří a z těchto tří obcí jsme na tom nejhůř.

## Věková struktura obyvatel 2023



Zdroj: ČSÚ SLDB 2021 - vlastní zpracování



Zdroj: ČSÚ SLDB 2021 - vlastní zpracování

### 3. Hospodářství

V obci Úholičky se nenacházejí žádné velké podniky, které by zaměstnávaly velké množství lidí. Za prací lidé dojíždějí nejčastěji do Prahy.

Zaměstnavatelé v obci:

Skládka komunálního odpadu FCC Regios a.s.

Kompostárna a zahradnictví JENA

Restaurace Na Statku

Mateřská škola Úholičky

MŠ a ZŠ Little England

Obecní úřad

V obci působí drobní živnostníci.

Je zde nízká nezaměstnanost, dle poslední statistiky 6 osob.

### Struktura podnikatelských subjektů podle velikosti v obci Úholičky v roce 2021

Počet zaměstnanců	Kategorie	Absolutně
<b>1-9</b>	mikropodniky	44
<b>10-49</b>	malé podniky	0
<b>50-249</b>	střední podniky	4
<b>250 a více</b>	velké podniky	4
<b>nezjištěno</b>	-	17

Zdroj: ČSÚ

## 4. Infrastruktura

### Technická infrastruktura

Vybavenost obce z hlediska technické infrastruktury je na vysoké úrovni.

V obci jsou občanům k dispozici (můžou se připojit) tyto sítě v majetku obce:

vodovod

kanalizace splašková

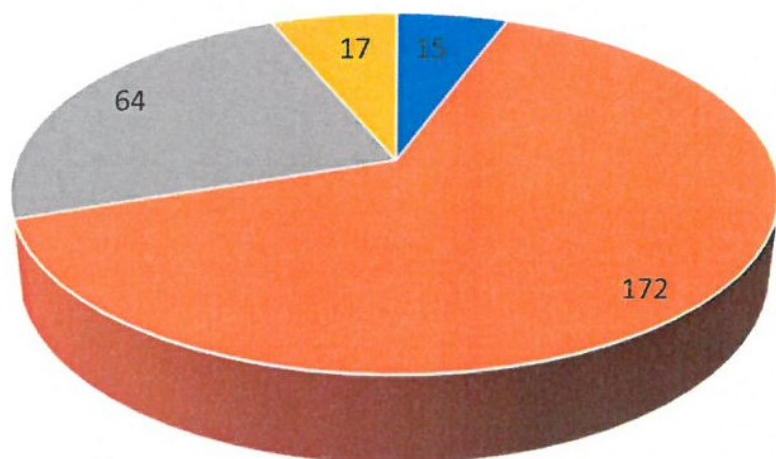
kanalizace dešťová (v některých částech obce)

plynovod

optická síť pro internet a TV

Většina domů je připojena na plyn, následující graf ukazuje počty domů a bytů podle způsobu vytápění.

Zdroje vytápění domácnosti 2021



■ uhlí ■ plyn ■ elektrika ■ dřevo, pelety

Zdroj: ČSÚ SLDB 2021 - vlastní zpracování



## **Dopravní infrastruktura**

Obcí prochází krajská komunikace III/2407 - Roztocká (od Velkých Přílep na Roztoky) - opravená s uložením sítí a obnoveným asfaltovým povrchem.

Slepá, ale také krajská je III/2408 od návsi k vlakové zastávce do Podmoráně. Tu čeká rekonstrukce včetně mostků a v horní části uložení sítí do země.

Silnice III/24013 z návsi na Libčice čeká oprava asfaltu na jaře 2024.

Tyto silnice jsou ve správě Krajské správy a údržby silnic.

Ostatní komunikace uvnitř obce jsou místní a jsou v dobrém stavu po rekonstrukcích.

Téměř u všech komunikací je chodník pro pěší, neustále budujeme parkovací stání.

V roce 2023 byl opraven i povrch cyklostezky z Podmoráně do Žalova.

Dalším typem komunikací jsou polní a lesní cesty pro pěší a cyklisty, zejména v extravilánu obce. Obec obnovila většinu polních cest, hodně pomohly vydané komplexní pozemkové úpravy. Cesty byly doplněny alejemi ovocných stromů. Obcí prochází cyklostezka č. 0081 a 0082, zelená a žlutá turistická značka prochází obcí z Levého Hradce do Černého Vola.

## **Dopravní obslužnost**

Obec je dobře dopravně obsluhována. Jezdí sem autobus č. 350 od metra Dejvická a vlak z Masarykova nádraží. V roce 2023 projednává obec linku č. 409 z Velkých Přílep k vlakové zastávce v Podmoráni.

Přes řeku Vltavu je provozován přívoz od dubna do října. Jezdí o svátcích a o víkendech. Obec je majitelem přístavního můstku, můžou zde kotvit i plavidla osobní lodní dopravy.

## **Svoz odpadu**

Likvidaci odpadu zajišťuje smluvně FCC Regios a. s. , která má sídlo v obci, provozuje skládku

Pravidelně probíhá svoz

- komunálního odpadu
- bioodpadu (duben - listopad door to door)
- tříděného odpadu (door to door i sběrná místa)
- velkoobjemového odpadu - 1 x měsíčně svozový den

- nebezpečný odpad 2 x ročně

Obec jedná o využívání sběrného dvora v areálu skládky, zvažuje zřízení re-use centra.

## 5. Vybavenost obce

### Bydlení

V obci je 290 čísel popisných a jedná se především o rodinné domy. V obci se nacházejí 4 bytové domy. Obec vlastní 4 obecní byty.

### Vývoj bytové výstavby v obci Úholičky v období 2012 - 2021

	2012	2013	2014	2015	2016	2017	2018	2019	2020	2021
<b>Počet dokončených bytů</b>	33	3	8	0	0	4	0	1	1	4
<b>Počet dokončených bytů v přepočtu na 1000 obyvatel v kraji</b>	4,42	4,07	3,21	3,67	3,63	4,03	5,29	5,08	4,89	4,60
<b>Počet dokončených bytů v přepočtu na 1000 obyvatel v ČR</b>	2,75	2,40	2,27	2,38	2,58	2,69	3,18	3,40	3,22	3,29

Zdroj: ČSÚ

V posledních letech přibývají domy po jednotkách, spíše se rekonstruují staré domy. Obec má v územním plánu zakotvenou etapizaci výstavby. Počítá se s pozvolnou výstavbou rodinnými domy. Obec vlastní stavební parcely, které plánuje zasíťovat.

### Školství a vzdělávání

Obec zajišťuje předškolní vzdělávání ve dvoutrídni mateřské škole. Maximální kapacita je 47 dětí. V současné době je školka dostačující vzhledem k rozvoji obce, přijímáme i děti z okolních obcí. Základní školu obec nemá a děti navštěvují základní školu v Roztokách, se kterými máme uzavřenou smlouvu o spádovosti.

V obci působí i soukromá mateřská a základní škola Little England.

Střední školství a další stupně vzdělávání poskytuje hlavní město Praha.

Další vzdělávací institucí je obecní knihovna. Pro seniory funguje virtuální univerzita třetího věku.

### Zdravotnictví a sociální péče

V obci Úholičky působí praktická lékařka pro dospělé v přízemí bytového domu, Roztocká 258. Pečovatelskou službu obec neprovozuje. Dovoz obědů pro seniory zajišťuje obecní restaurace Na Statku. V obci působí Komise pro rodinu a pomoc potřebným je řešena vždy individuálně.

## **Sport, kultura a volnočasové aktivity**

Sportovní infrastrukturu tvoří:

- dětské hřiště na návsi
- lanové hřiště ve Švestkovně
- víceúčelové hřiště Na Habří
- obří houpačka ve starém přírodním divadle
- dětský lanový lyžařský vlek
- workoutové hřiště u bytového domu
- kryté sportoviště - stodola statku čp 10

V obci působí tyto spolky:

- TJ Úholičky - oddíl stolního tenisu
- SDH Úholičky - požární sport mládeže i dospělých
- Cvičení s Kořenkou - všestrannost dětí, cvičení žen, cvičení seniorů
- Ochotnické divadlo
- Výtvarný kroužek
- Artelis

V obci se pořádá mnoho sportovních i kulturních akcí pořádaných nejen obcí, ale i spolky.

## **Komerční služby**

V obci působí prodejna smíšeného zboží, cukrářská výroba, restaurace, kavárna. Pro doručování zásilek je u samoobsluhy umístěn Z-box.

## **Vzhled obce**

Úholičky mají opravené historické centrum obce, obec pečuje o zeleň i veřejná prostranství. Soubor budov čp. 10 byl oceněn Zlatou cihlou v rámci soutěže Vesnice roku 2015, jako příklad dobré praxe byla

tato rekonstrukce oceněna v roce 2018 Sdružením místních samospráv. Ke zlepšení okolí obce přispěla obnova polních cest a alejí i obnova kamenného křížku.

## **Správa obce**

Obec spravuje zastupitelstvo obce v čele se starostkou, obecní úřad má 7 zaměstnanců v administrativě, údržbě budov a péči o zeleň.

Obec je členem:

- Místní akční skupiny Přemyslovské Střední Čechy
- Dobrovolného svazku obcí Údolí Vltavy
- Svazku obcí Od Okoře k Vltavě
- Přivaděče VPSÚ, dobrovolného svazku obcí
- Svazu měst a obcí
- Spolku pro obnovu venkova

Spolupráce na úrovni regionu přispívá k jednotným postupům v některých záležitostech - cyklostezka podél Vltavy, nákup vody a výstavba nového přivaděče, pěší prostupnost obcí turistickou trasou, společné žádosti o dotace, plánování dopravní obslužnosti, likvidace odpadů apod.

## **6. Životní prostředí**

Celková plocha území obce 431,58 ha

Výměra orné půdy 258,90 ha

Výměra zemědělské půdy 287,62 ha

Výměra lesní půdy 46,24 ha

Výměra zastavěných ploch 10,58 ha

Výměra ostatních ploch 83,93 ha

## 7. Správa obce

Obec hospodaří s finančním i nemovitostním portfoliem, které zajišťuje příjmy do budoucna. V tomto období čeká obec ještě několik zásadních investic, na které je ovšem našetřeno z minulých let.

Jedná se zejména o:

- výstavbu vlastního vodojemu
- dobudování domovních ČOV
- rekonstrukce ul. K Podmoráni
- výměna svítidel VO
- veřejné prostranství u vlaku v Podmoráni

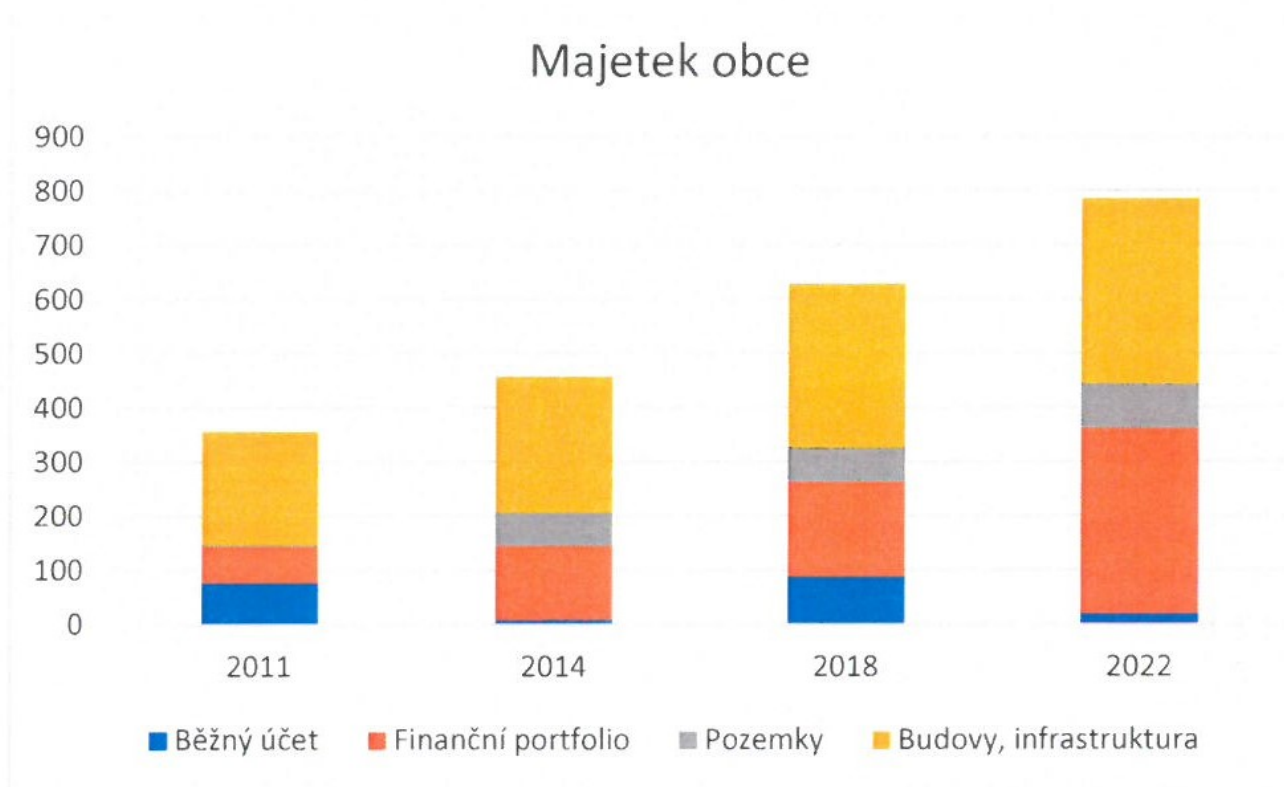
Obec aktivně žádá o dotační prostředky na investiční i neinvestiční výdaje

### Vývoj rozpočtového hospodaření v obci Úholičky v letech 2012 - 2021 (v tis. Kč)



Zdroj: ČSÚ

### Rozložení majetku obce za poslední dobu



Zdroj : vlastní zpracování



## A.2 Východiska pro návrhovou část

### SWOT analýza

#### Silné stránky

- dotační aktivita obce
- umístění u řeky - přívoz, vodní sporty
- aktivní vyžití pro děti a dospělé
- široká nabídka volnočasových aktivit
- bezpečnostní prvky v obci - přítomnost JSDH, AED
- systém podpory obyvatel - příspěvky
- rozvoj udržitelného turismu
- výborná úroveň technické infrastruktury
- velmi dobrý stav místních komunikací
- existence fondu obnovy technické infrastruktury
- spolkově a občansky aktivní obyvatelé
- velký podíl nezastavěných ploch
- regulace výstavby územním plánem
- dobrá dopravní obslužnost, hlavně vlak
- lesní pozemky
- blízkost Prahy
- nově vznikající pracovní místa
- další nabídka řemeslníků v místě
- udržovaná veřejná prostranství
- obnova pěší prostupnosti - polní cesty
- mezigenerační soužití
- fungující systém třídění odpadu
- konec skládky v katastru obce
- značná investiční aktivita obce

#### Slabé stránky

- výpadek zásadního příjmu obce
- bezpečnost dopravy
- podmíněnost čerpání dotací (vodojem na výhledovou potřebu vody)
- absence nových tváří - zapojení občanů do veřejného života
- malé zapojení občanů do využívání digitálních technologií
- přístup k vlaku - bezbariérovost
- nedostatek veřejných ploch pro zadržování vody
- vysoké náklady na rozšíření dopravní obslužnosti
- nedostatek parkovacích míst
- špatný stav krajské komunikace K Podmoráni
- málo realizovaných opatření na zpomalení dopravy
- zvyšující se náklady na likvidaci odpadu
- stárnutí populace
- nedostatek vodních ploch
- blízkost Prahy
- rostoucí náklady na údržbu obce
- špatný stav lesních pozemků

## **Příležitosti**

- využívání dotací
- noví obyvatelé - nové aktivity
- spolupráce s firmami prostřednictvím neziskovek (sázení alejí)
- spolupráce se zemědělci
- spolupráce s lesníky
- rozvoj ekeologicky šetrnější dopravy

## **Hrozby**

- končící skládka a s tím spojený výpadek příjmů
- blízkost Prahy - rozšíření Prahy
- zánik venkova - z hlediska tradic
- povodně
- polomy
- tlak na intenzivní výstavbu kolem Prahy
- povětrnostní podmínky v horní části obce
- vliv klimatické krize na stav přírody v obci
- vliv energetické krize na obnovu topení pevnými palivy
- overturismus

## B. NÁVRHOVÁ ČÁST

### B.1 Strategická vize

Úholičky jsou územně i společensky soudržná obec s historickým odkazem, se zajištěnými základními službami občanské vybavenosti a s vytvořeným zázemím pro volnočasové aktivity.

Úholičky jsou moderní a prosperující obcí, která má prostředky na udržitelný rozvoj i po ukončení vysokých příjmů z poplatků ze skládky do obecní kasy.

Úholičky jsou strategicky uvažující obec, která investuje s ohledem na budoucí provozní náklady a energetickou optimalizaci.

Úholičky využívají potenciálu svých obyvatel pro správu obce, vedení spolků a organizaci sportovních a kulturních akcí s odkazem na tradice.

### B.2 Cíle, opatření a aktivity

Vysoká důležitost    Střední důležitost    Nízká důležitost

#### Cíl 1.: „Odkanalizování Podmoráně“

Postupná výstavba domovních čistíren odpadních vod v nejspodnější části obce Podmoráně s ohledem na vyřešení majetkových vztahů.

<b>Opatření : „Výběrové řízení na dodavatele stavby I. etapy ČOVek“</b> Výhodnější dodavatel pro všechny vlastníky neodkanalizovaných nemovitostí.	Od - do	Odpovědnost	Náklady (tis. Kč)	Zdroj financování
<input checked="" type="checkbox"/> „Zakázka na stavební práce malého rozsahu“	2024 - 2024	starostka	30	Vlastní
<b>Opatření : „Realizace - stavba ČOVek v Podmoráně“</b>	Od - do	Odpovědnost	Náklady (tis. Kč)	Zdroj financování
<input checked="" type="checkbox"/> „Stavba - realizace záměru“	2024 - 2024	starostka	6000	Vlastní + externí
<b>Opatření : „Doprojektování a povolení na II. etapu“</b>	Od - do	Odpovědnost	Náklady (tis. Kč)	Zdroj financování
<input checked="" type="checkbox"/> „Služby - projekt“	2024 - 2026	starostka	200	Vlastní
<b>Opatření : „Dořešení majetkových vztahů“</b> Odkup pozemku - oddělení z lesního pozemku	Od - do	Odpovědnost	Náklady (tis. Kč)	Zdroj financování
<input checked="" type="checkbox"/> „Jednání s vlastníkem“	2024 - 2030	starostka	0	Vlastní

#### Cíl 2.: „Úprava veřejného prostranství Podmoráně“

oprava nábrežní zdi u potoka, zřízení parkovacích stání, návaznost na výústní objekty od ČOV, nového přístupu na nádraží a plánovanou cyklostezku do Řeže

<b>Opatření : „Doprojektování a společné povolení“</b>	Od - do	Odpovědnost	Náklady (tis. Kč)	Zdroj financování
<input checked="" type="checkbox"/> „Služby - projekt“	2024 - 2024	starostka	200	Vlastní + externí
<b>Opatření : „Výběrové řízení na dodavatele stavby“</b>	Od - do	Odpovědnost	Náklady (tis. Kč)	Zdroj financování

<input checked="" type="checkbox"/> „Zakázka na stavební práce malého rozsahu“	2024 - 2025	starostka	30	Vlastní
<b>Opatření : „Realizace záměru - stavba“</b>	<b>Od - do</b>	<b>Odpovědnost</b>	<b>Náklady (tis. Kč)</b>	<b>Zdroj financování</b>
<input checked="" type="checkbox"/> „Stavba - realizace záměru“	2024 - 2025	starostka	3000	Vlastní + externí

### Cíl 3.: „Vodojem Úholičky, Statenice“

Mít vlastní vodojem na katastru obce je strategický záměr obce. Bude vybudován pro potřebu vody pro Úholičky a Statenice s budoucím rozvojem. To, že vodojem neřeší aktuální nedostatek vody, ale uvažuje s rozvojem obcí do roku 2060 je překážkou v čerpání dotací MŽP, MZE.

<b>Opatření : „Výběrové řízení na dodavatele stavby vodojemu“</b>	<b>Od - do</b>	<b>Odpovědnost</b>	<b>Náklady (tis. Kč)</b>	<b>Zdroj financování</b>
<input checked="" type="checkbox"/> „Zakázka na stavební práce dle zákona“	2023 - 2024	starostka	50	Vlastní
<b>Opatření : „Realizace - stavba vodojemu“</b>	<b>Od - do</b>	<b>Odpovědnost</b>	<b>Náklady (tis. Kč)</b>	<b>Zdroj financování</b>
<input checked="" type="checkbox"/> „Stavba - realizace záměru“	2024 - 2024	starostka	30000	Vlastní
<b>Opatření : „Uzavření smlouvy o dodávce vody - Statenice“</b>	<b>Od - do</b>	<b>Odpovědnost</b>	<b>Náklady (tis. Kč)</b>	<b>Zdroj financování</b>
<input checked="" type="checkbox"/> „Uzavření smlouvy“	2024 - 2024	starostka		
<b>Opatření : „Realizace nového přívaděče do obce - Na Habří“</b>	<b>Od - do</b>	<b>Odpovědnost</b>	<b>Náklady (tis. Kč)</b>	<b>Zdroj financování</b>
<input checked="" type="checkbox"/> „Stavba - realizace záměru“ souvisí se stavbou vodojemu, bude součástí zadání	2024 - 2025			

### Cíl 4.: „Výstavba chodníku a parkovacích stání v ul. K Podmorání“

Akce, navazující na uložení kabelů ČEZ do země.

<b>Opatření : „Doprojektování a společné povolení“</b>	<b>Od - do</b>	<b>Odpovědnost</b>	<b>Náklady (tis. Kč)</b>	<b>Zdroj financování</b>
<input checked="" type="checkbox"/> „Služby - projekt“	2024 - 2024	starostka		
<b>Opatření : „Výběrové řízení na dodavatele stavby“</b>	<b>Od - do</b>	<b>Odpovědnost</b>	<b>Náklady (tis. Kč)</b>	<b>Zdroj financování</b>
<input checked="" type="checkbox"/> „Zakázka na stavební práce dle zákona“	2024 - 2024	starostka	50	Vlastní
<b>Opatření : „Realizace - stavba K Podmorání“</b>	<b>Od - do</b>	<b>Odpovědnost</b>	<b>Náklady (tis. Kč)</b>	<b>Zdroj financování</b>
<input checked="" type="checkbox"/> „Stavba - realizace záměru“	2024 - 2024	starostka	25000	Vlastní + externí

### Cíl 5.: „Rekonstrukce ČS 3“

V ulici V Chaloupkách je třeba vybudovat novou čerpací stanici odpadních vod, která prostorově zaručí umístění nového technologického vstrojení a radiového přenosu poruchových stavů, je třeba vyřešit majetkoprávní vztahy pro přístup k ČS 3 po veřejných pozemcích.

<b>Opatření : „Dořešení majetkoprávních vztahů“</b>	<b>Od - do</b>	<b>Odpovědnost</b>	<b>Náklady (tis. Kč)</b>	<b>Zdroj financování</b>
<input checked="" type="checkbox"/> „Jednání s vlastníkem“	2024 - 2030	starostka	0	Vlastní

## Cíl 6.: „Rekonstrukce ČS 4”

Sice nejmenší čerpačka pro domy v ul. Podmoráň, nicméně s dosluhujícím technologickým vybavením.

Opatření : „Doprojektování a společné povolení”	Od - do	Odpovědnost	Náklady (tis. Kč)	Zdroj financování
<input checked="" type="checkbox"/> „Služby - projekt”	2024 - 2024	starostka	200	Vlastní
Opatření : „Výběrové řízení na dodavatele stavby”	Od - do	Odpovědnost	Náklady (tis. Kč)	Zdroj financování
<input checked="" type="checkbox"/> „Zakázka na stavební práce malého rozsahu”	2024 - 2025	starostka	30	Vlastní
Opatření : „Realizace - rekonstrukce ČS 4”	Od - do	Odpovědnost	Náklady (tis. Kč)	Zdroj financování
<input checked="" type="checkbox"/> „Stavba - realizace záměru”	2025 - 2025	starostka	3000	Vlastní + externí

## Cíl 7.: „Výměna svítidel veřejného osvětlení”

Výměna sodíkových svítidel za úsporné ledkové

Opatření : „Výběrové řízení na dodavatele stavby”	Od - do	Odpovědnost	Náklady (tis. Kč)	Zdroj financování
<input checked="" type="checkbox"/> „Zakázka na dodávky dle zákona”	2024 - 2024	2. místostarosta	50	Vlastní + externí
Opatření : „Realizace”	Od - do	Odpovědnost	Náklady (tis. Kč)	Zdroj financování
<input checked="" type="checkbox"/> „Stavba - realizace záměru”	2024 - 2024	2. místostarosta	2500	Vlastní + externí

## Cíl 8.: „Nákupy investičních nemovitostí”

Investice obecních finančních prostředků do nemovitostního portfolia.

Opatření : „Průběžné nákupy investičních nemovitostí”	Od - do	Odpovědnost	Náklady (tis. Kč)	Zdroj financování
<input checked="" type="checkbox"/> „Kupní smlouvy, nájemní smlouvy”	2024 - 2030	starostka, místostarostové	50000	Vlastní

## Cíl 9.: „Údržba výsadeb v okolí obce”

Opatření : „Pravidelné zalévání a prořezávání”	Od - do	Odpovědnost	Náklady (tis. Kč)	Zdroj financování
„Práce vlastními zaměstnanci”	2024 - 2030	1. místostarosta		
Opatření : „Výchovný řez stromů a tvarování korun”	Od - do	Odpovědnost	Náklady (tis. Kč)	Zdroj financování
<input checked="" type="checkbox"/> „Služby - projekt”	2024 - 2025	starostka, místostarostové	200	Vlastní + externí
<input checked="" type="checkbox"/> „Zakázka na dodávky malého rozsahu”	2025 - 2026	starostka, místostarostové	30	Vlastní + externí
<input checked="" type="checkbox"/> „Realizace záměru”	2026 - 2030	starostka, místostarostové	1000	Vlastní + externí

## Cíl 10.: „Kamerový systém v obci”

Opatření : „Osazení kamer na výjezdech z obce” spolupráce s Obecní policií, minimalizace trestné činnosti	Od - do	Odpovědnost	Náklady (tis. Kč)	Zdroj financování
<input checked="" type="checkbox"/> „Realizace záměru”	2024 - 2024	1. místostarosta	500	Vlastní

## Cíl 11.: „Optimalizace cen energií”

Opatření : „Průběžné monitorování a uzavírání smluv”	Od - do	Odpovědnost	Náklady (tis. Kč)	Zdroj financování
„Pravidelně min. 1 x ročně monitorovat stav trhu”	2024 - 2030	2. místostarosta		

## Cíl 12.: „Další vzdělávání zaměstnanců obce”

Kurzy a workshopy v rámci celoživotního vzdělávání.

Opatření : „Harmonogram vzdělávání”	Od - do	Odpovědnost	Náklady (tis. Kč)	Zdroj financování
<input checked="" type="checkbox"/> „Cíle vzdělávání a časový plán”	2024 - 2027	starostka		Vlastní

## Cíl 13.: „Fond obnovy technické infrastruktury”

Opatření : „Každoroční aktualizace objemu finančních prostředků”	Od - do	Odpovědnost	Náklady (tis. Kč)	Zdroj financování
Opatření : „Každoroční sumarizace provedených oprav”	Od - do	Odpovědnost	Náklady (tis. Kč)	Zdroj financování

## Cíl 14.: „Sběrný dvůr”

Opatření : „Využití sběrného dvora v areálu skládky FCC Regios”	Od - do	Odpovědnost	Náklady (tis. Kč)	Zdroj financování
<input checked="" type="checkbox"/> „Uzavření dohody”	2024 - 2025	starostka		Vlastní

## Cíl 15.: „Re-use centrum”

Opatření : „Zřízení buňky na re-use centrum v obci”	Od - do	Odpovědnost	Náklady (tis. Kč)	Zdroj financování
<input checked="" type="checkbox"/> „Doplnění systému svozu odpadu”	2024 - 2025	starostka	300	Vlastní + externí

## Cíl 16.: „Standardizace územního plánu, 1. revize územního plánu”

Opatření : „Výběr zpracovatele”	Od - do	Odpovědnost	Náklady (tis. Kč)	Zdroj financování
Opatření : „Zpracování návrhů na změny ÚP”	Od - do	Odpovědnost	Náklady (tis. Kč)	Zdroj financování
<input checked="" type="checkbox"/> „Revize ÚP, standardizace ÚP”	2024 - 2025		400	Vlastní + externí
Převedení územního plánu Úholiček do standardizované podoby (pro všechny obce stejné - dle MMR)				

## Zásobník aktivit

<input checked="" type="checkbox"/> „Zasíťování obecních pozemků Na Habří“	2026 - 2030		0	
<input checked="" type="checkbox"/> „Rozšíření prvků ke zpomalování dopravy“	2025 - 2030		0	
<input checked="" type="checkbox"/> „Úprava náplavky“ Realizace pouze s využitím dotačních prostředků.	2025 - 2030		0	
<input checked="" type="checkbox"/> „Rozšíření cykloboxů“	2024 - 2030		0	
<input checked="" type="checkbox"/> „Přístřešky u nádob na separovaný odpad“	2024 - 2026		0	
<input checked="" type="checkbox"/> „Domovní čistírny odpadních vod“	2024 - 2030	starostka	0	Vlastní + externí

## **B.3 Podpora realizace programu**

Program rozvoje obce Úholičky ukazuje základní směr rozvoje obce v období let 2024-2030.

Zpracovaný dokument bude sloužit k rozvoji obce, případně pomáhat obci při čerpání dotací.

### **Způsob realizace PRO**

Realizace dokumentu bude uskutečňována pomocí konkrétních projektů, které budou naplňovat jednotlivé aktivity, potažmo opatření. Tím bude dosaženo naplnění stanovených programových cílů a v konečném důsledku také strategické vize, která ovšem časově zasahuje až do roku 2030.

Osobou zodpovědnou za realizaci aktivit je starosta/ka obce. Ten/Ta bude, ve spolupráci se zastupitelstvem především:

- iniciovat realizaci opatření a aktivit
- vyhledávat a zajišťovat zdroje financování aktivit
- projednávat podněty vztahující se k realizaci opatření a aktivit
- předkládat k projednání změny a aktualizace PRO
- delegovat jednotlivé činnosti a pravomoci na odpovědné osoby

### **Monitoring realizace PRO**

Starosta/ka je zodpovědný/á za monitoring a vyhodnocování naplňování programu rozvoje obce. Vypracovává komplexní zhodnocení stávajícího PRO jako podklad pro aktualizaci.

### **Způsob aktualizace PRO**

Aktualizace celého dokumentu proběhne nejpozději v roce 2027. Aktualizace bude schválena zastupitelstvem obce.

### **Způsob financování PRO**

Základním zdrojem financování rozvojových aktivit jsou vlastní zdroje obce. V případě možnosti budou využity také prostředky z veřejných rozpočtů (kraj, ČR, fondy EU). Obec bude usilovat také o zapojení soukromého a neziskového sektoru.

Aktivity PRO budou realizovány v úzké vazbě na rozpočet obce.